



Version web

Ville de Neuville-sous-Montreuil

Présenté par

BIEN dans ma **VILLE** 

Sommaire

Situation géographique	3
Statistiques sur la population	4
Evolution du nombre d'habitants	4
Tranche d'âge	5
0-14 ans	5
15-29 ans	5
30-44 ans	5
45-59 ans	5
60-74 ans	5
75-89 ans	5
90 ans et +	5
Activité professionnelle	5
Agriculteurs	5
Artisans, Commerçants	5
Cadres et sup.	5
Professions intermédiaires	5
Employé	5
Ouvrier	5
Retraité	5
Autres	5
Niveau de diplôme	6
Sans diplôme ou CEP	6
Brevet, BEPC, DNB	6
CAP-BEP ou équivalent	6
BAC ou équivalent	6
BAC+2	6
BAC+3 ou +4	6
BAC+5 ou plus	6
Composition des ménages	6
Couple sans enfant	6
Couple avec enfant(s)	6
Famille monoparentale	6
Colocation / Autre	6
Personnes seules	6
Profils électoraux	7
Premier tour	7
Sécurité	8
Evolution du nombre d'infractions	8
Pour comparer	9
Services à la population	10
Commerce	10
Éducation	10
Villes autour de Neuville-sous-Montreuil	11

Situation géographique



i Informations clés

- **Région** : Hauts-de-France
- **Département** : Pas-de-Calais
- **Code postal** : 62170
- **Superficie** : 8 km²



Statistiques sur la population



Nombre d'habitants

618



Age moyen

41 ans



Pop active

52.4%



Taux chômage

15.9%



Pop densité

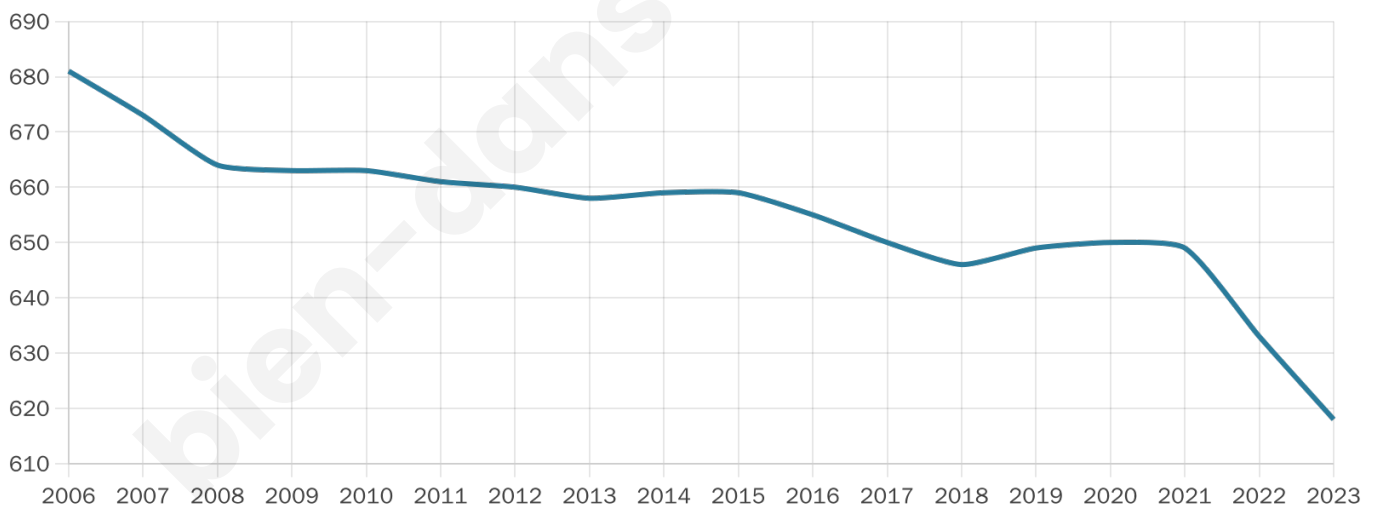
77 h/km²



Revenu moyen

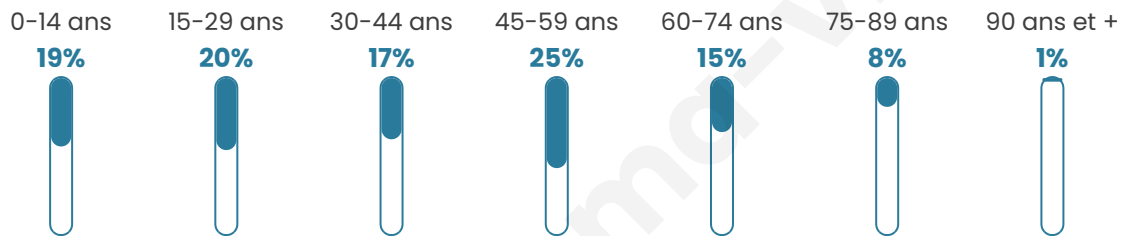
19 980 €/an

Evolution du nombre d'habitants

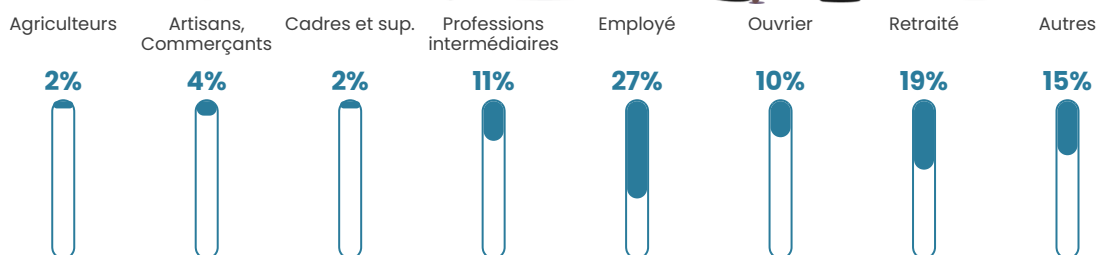


Sources : Institut national de la statistique et des études économiques (insee) selon Les dernières parutions officielles de 2024 portant sur les années 2020, 2021 et 2022.


Tranche d'âge




Activité professionnelle



Niveau de diplôme














Composition des ménages



Profils électoraux

Premier tour

	Marine LE PEN	34.69 %
	Emmanuel MACRON	33.53 %
	Jean-Luc MÉLENCHON	9.62 %
	Valérie PÉCRESSÉ	7.29 %
	Éric ZEMMOUR	6.41 %
	Fabien ROUSSEL	2.62 %
	Nicolas DUPONT-AIGNAN	2.04 %
	Jean LASSALLE	1.75 %
	Philippe POUTOU	0.87 %
	Yannick JADOT	0.58 %
	Nathalie ARTHAUD	0.29 %
	Anne HIDALGO	0.29 %



465 inscrits

Participation : 75.27%

Votes blancs : 0.86%

Votes nuls : 1.14%

Second tour

	Emmanuel MACRON	47,97 %
	Marine LE PEN	52,03 %

465 inscrits

Participation : 76.99%

Votes blancs : 3.07%

Votes nuls : 0.84%

Sécurité



Agressions physiques / sexuelles

0



Cambriolages

0



Vols / dégradations

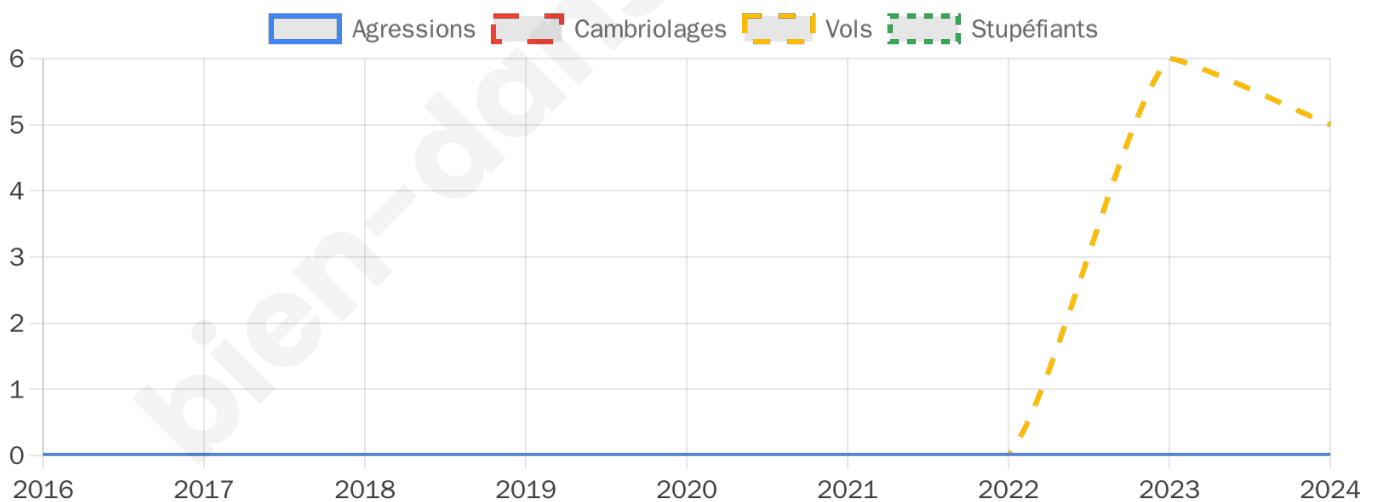
5



Stupéfiants

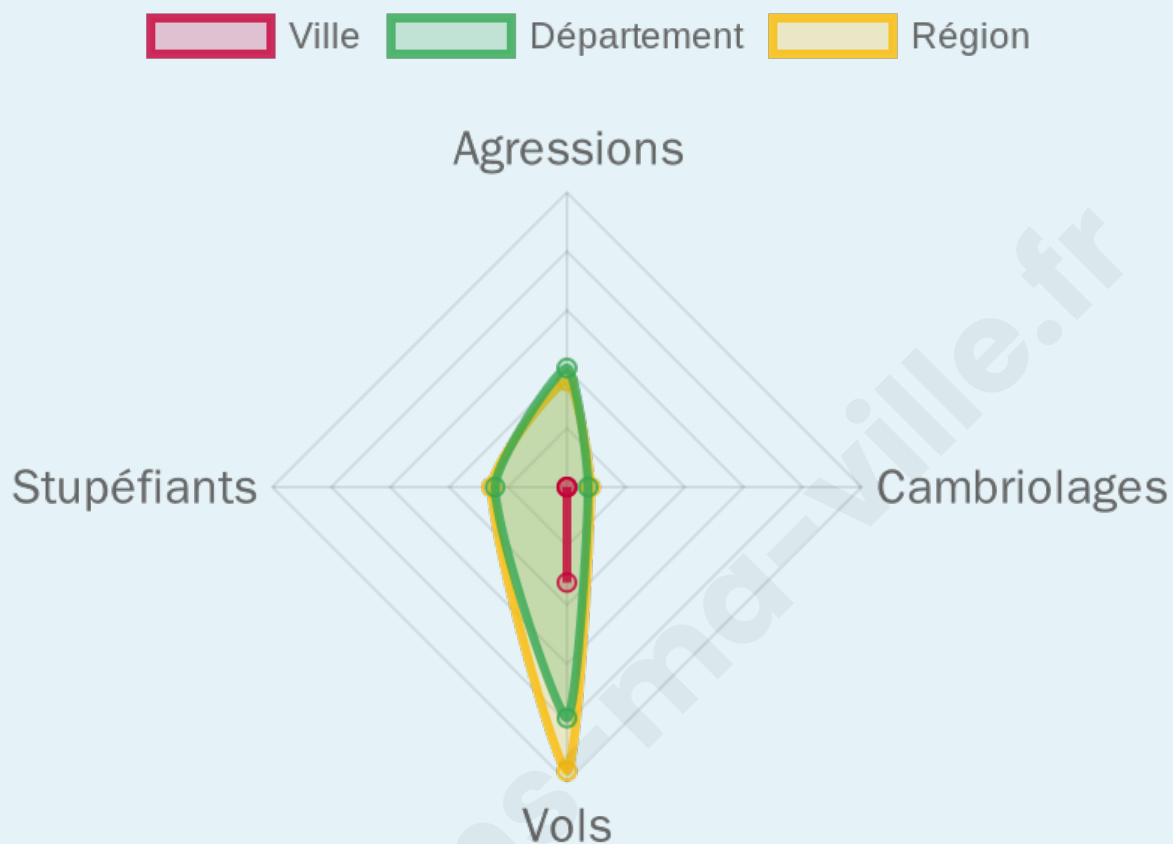
0

Evolution du nombre d'infractions



Pour comparer

(en proportion du nombre d'habitants)



Sources : Bases statistiques communale, départementale et régionale de la délinquance enregistrée par la police et la gendarmerie nationales selon les dernières parutions officielles de 2025 portant sur l'année 2024 ([data.gouv](https://data.gouv.fr)).

Agressions physiques / sexuelles : Violences sexuelles, coups et blessures volontaires intrafamiliaux, coups et blessures volontaires, autres coups, blessures volontaires et vols violents sans arme.

Cambriolages : Cambriolages de logements.

Vols : Vols avec armes, vols d'accessoires sur véhicules, vols dans les véhicules, vols de véhicules, vols sans violence contre des personnes, destructions, dégradations volontaires et escroqueries.

Stupéfiants : Trafic de stupéfiants dont (AFD) et usage de stupéfiants.

Services à la population



Commerce

Hypermarché	X <u>Étaples</u> 12km
Supermarché	X <u>Montreuil</u> 1km
Superette	2
Boulangerie	2
Boucherie	1
Restaurant	X <u>Montreuil</u> 0km
Garage	X <u>Écuire</u> s 1km
Station-service	X <u>Montreuil</u> 0km
Banque	X <u>Montreuil</u> 0km
La poste	X <u>Montreuil</u> 0km
Coiffeur	1
Tabac	X <u>La Calotterie</u> 3km
Bars / discothèque	2
Bibliothèque	X <u>Montreuil</u> 0km
Cinéma	X <u>Le Touquet-Paris-Plage</u> 14km
Vétérinaire	X <u>Montreuil</u> 1km



Santé

Pharmacie	1
Hôpital	X <u>Rang-du-Fliers</u> 9km
Laboratoire d'analyses médicales	X <u>Écuire</u> s 2km
Etablissement pour handicapé	X <u>Attin</u> 3km
EHPA	X <u>Montreuil</u> 0km
Médecin	2
Dentiste	X <u>Montreuil</u> 1km
Chirurgien	X <u>Rang-du-Fliers</u> 9km
Dermatologue	X <u>Montreuil</u> 0km
Anesthésiste	X <u>Le Touquet-Paris-Plage</u> 14km
Gastro-entérologue	X <u>Rang-du-Fliers</u> 9km
Gynécologue	X <u>Montreuil</u> 0km
Cancérologue	X <u>Saint-Martin-Boulogne</u> 30km
Neurologue	X <u>Étaples</u> 10km
Ophtalmologue	X <u>Montreuil</u> 0km
ORL	X <u>Le Touquet-Paris-Plage</u> 14km
Cardiologue	X <u>Rang-du-Fliers</u> 9km
Pédiatre	X <u>Montreuil</u> 0km
Pneumologue	X <u>Saint-Martin-Boulogne</u> 30km
Psychologue	X <u>Saint-Denoëux</u> 10km
Radiologue	X <u>Étaples</u> 10km
Rhumatologue	X <u>Cucq</u> 11km
Sage-femme	1



Éducation

Crèche	X <u>Montreuil</u> 0km
Ecole maternelle Public	X <u>Montreuil</u> 0km
Ecole maternelle Privé	X <u>Amiens</u> 73km
Ecole primaire Public	X <u>Montreuil</u> 0km
Ecole primaire Privé	X <u>Montreuil</u> 0km
Collège Public	X <u>Montreuil</u> 1km
Collège Privé	X <u>Montreuil</u> 0km
Lycée Public	X <u>Montreuil</u> 0km
Lycée Privé	X <u>Montreuil</u> 0km

Sources : Base Sirene des entreprises et de leurs établissements selon les dernières parutions officielles de 2025 portant sur l'année 2024 ([data.gouv](#)). Liste, localisation et tarifs des professionnels de santé selon les dernières parutions officielles de 2025 portant sur l'année 2024 ([opendatasoft](#)) et FINISS Extraction du Fichier des établissements selon les dernières parutions officielles de 2025 portant sur l'année 2024 ([data.gouv](#)). Adresse et géolocalisation des établissements d'enseignement du premier et second degrés selon les dernières parutions officielles de 2025 portant sur l'année 2024 ([data.education.gouv](#))

Villes autour de Neuville-sous-Montreuil

Ville	Habitants	Superficie	Pop densité	Pop active	Taux chômage	Revenu moyen	Prix immobilier
Montreuil (3 avis)	1 912	2 km ²	956 h/km ²	40.2%	6.1%	21 070 €/an	2 295 €/m ²
La Madelaine-sous-Montreuil	149	2 km ²	75 h/km ²	51.7%	2.7%	27 530 €/an	2 339 €/m ²
Écuire (3 avis)	682	9 km ²	76 h/km ²	44.3%	3.7%	25 110 €/an	1 584 €/m ²
Attin	885	6 km ²	148 h/km ²	46.8%	5.9%	21 890 €/an	1 839 €/m ²
Beaumerie-Saint-Martin	379	9 km ²	42 h/km ²	48.3%	4%	21 910 €/an	1 043 €/m ²
Campigneulles-les-Petites	521	6 km ²	87 h/km ²	47%	2.9%	24 360 €/an	1 838 €/m ²
Sorrus (2 avis)	942	6 km ²	157 h/km ²	48.3%	2%	25 000 €/an	1 762 €/m ²
Estrée	304	4 km ²	76 h/km ²	42.1%	3.3%	22 100 €/an	1 127 €/m ²
Estréelles	342	3 km ²	114 h/km ²	50%	2.9%	24 480 €/an	2 012 €/m ²
La Calotterie	582	9 km ²	65 h/km ²	46%	3.4%	22 570 €/an	1 901 €/m ²
Beutin	436	3 km ²	145 h/km ²	49.3%	5.7%	21 800 €/an	2 282 €/m ²
Marant	73	3 km ²	24 h/km ²	35.6%	2.7%	NC	1 173 €/m ²
Marles-sur-Canche	314	5 km ²	63 h/km ²	45.2%	4.5%	22 020 €/an	1 301 €/m ²
Brimeux (1 avis)	868	10 km ²	87 h/km ²	48.6%	4.1%	21 640 €/an	1 253 €/m ²
Campigneulles-les-Grandes	295	5 km ²	59 h/km ²	49.2%	3.1%	24 560 €/an	2 264 €/m ²

bien-dans-ma-ville.fr



Vous aimez votre ville ? Notez-la !

Et faites-nous part de vos remarques constructives



Avec

BIEN dans ma **VILLE** 