



Version web

Ville de Neuville-Saint-Amand

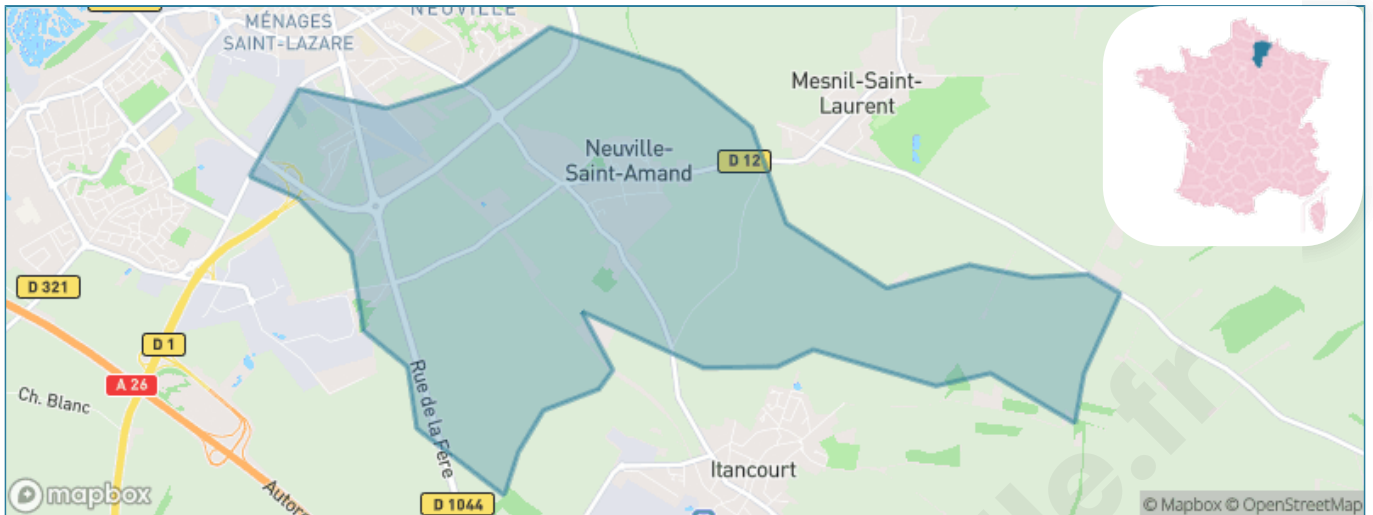
Présenté par

BIEN dans ma **VILLE** 

Sommaire

Situation géographique	3
Statistiques sur la population	4
Evolution du nombre d'habitants	4
Tranche d'âge	5
0-14 ans	5
15-29 ans	5
30-44 ans	5
45-59 ans	5
60-74 ans	5
75-89 ans	5
90 ans et +	5
Activité professionnelle	5
Agriculteurs	5
Artisans, Commerçants	5
Cadres et sup.	5
Professions intermédiaires	5
Employé	5
Ouvrier	5
Retraité	5
Autres	5
Niveau de diplôme	6
Sans diplôme ou CEP	6
Brevet, BEPC, DNB	6
CAP-BEP ou équivalent	6
BAC ou équivalent	6
BAC+2	6
BAC+3 ou +4	6
BAC+5 ou plus	6
Composition des ménages	6
Couple sans enfant	6
Couple avec enfant(s)	6
Famille monoparentale	6
Colocation / Autre	6
Personnes seules	6
Profils électoraux	7
Premier tour	7
Sécurité	8
Evolution du nombre d'infractions	8
Pour comparer	9
Services à la population	10
Commerce	10
Éducation	10
Villes autour de Neuville-Saint-Amand	11

Situation géographique



i Informations clés

- **Région** : Hauts-de-France
- **Département** : Aisne
- **Code postal** : 02100
- **Superficie** : 8 km²



Région
Hauts-de-France

AISNE.com
LE DÉPARTEMENT

Statistiques sur la population



Nombre d'habitants

848



Age moyen

45 ans



Pop active

43.6%



Taux chômage

9.6%



Pop densité

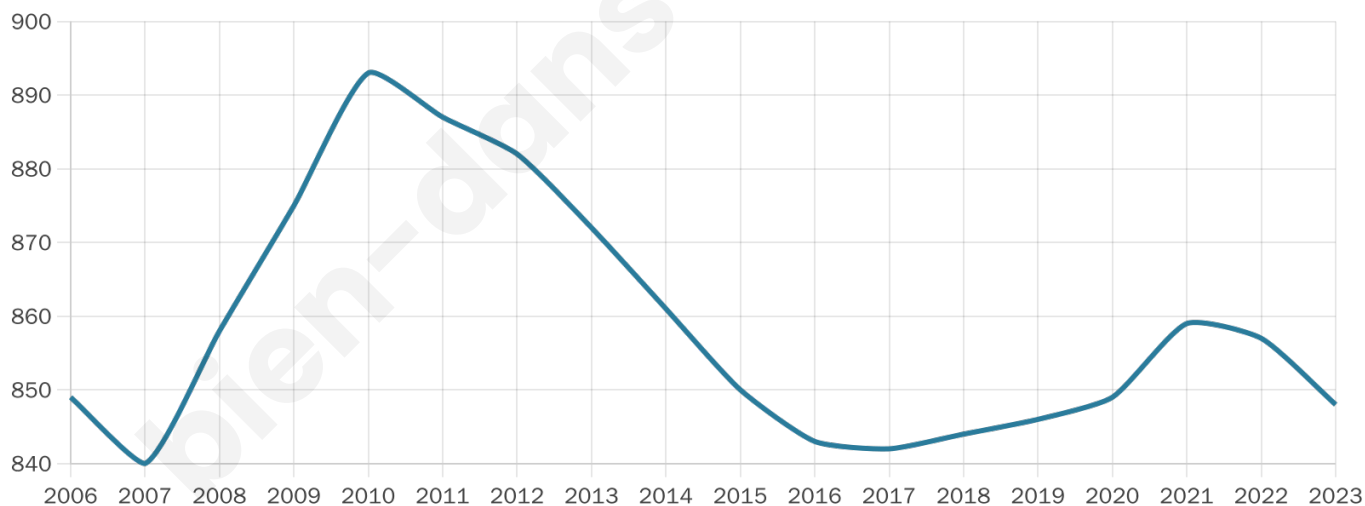
106 h/km²



Revenu moyen

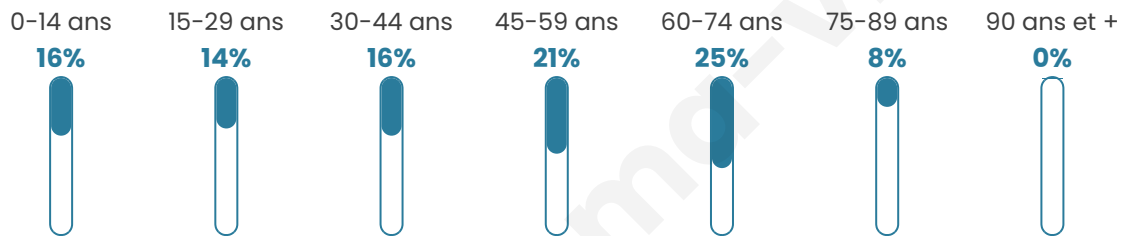
24 570 €/an

Evolution du nombre d'habitants

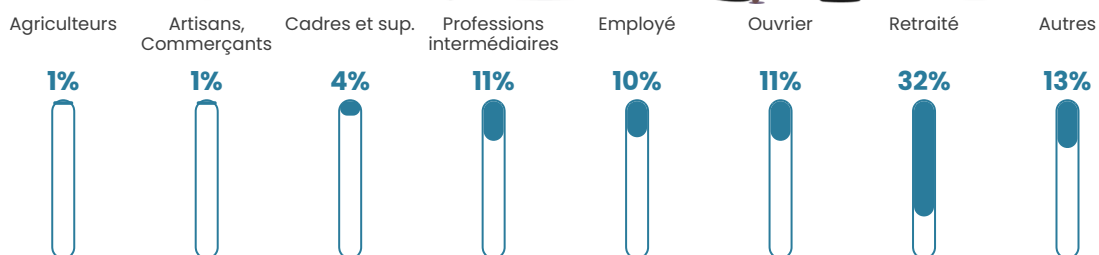


Sources : Institut national de la statistique et des études économiques (insee) selon Les dernières parutions officielles de 2024 portant sur les années 2020, 2021 et 2022.

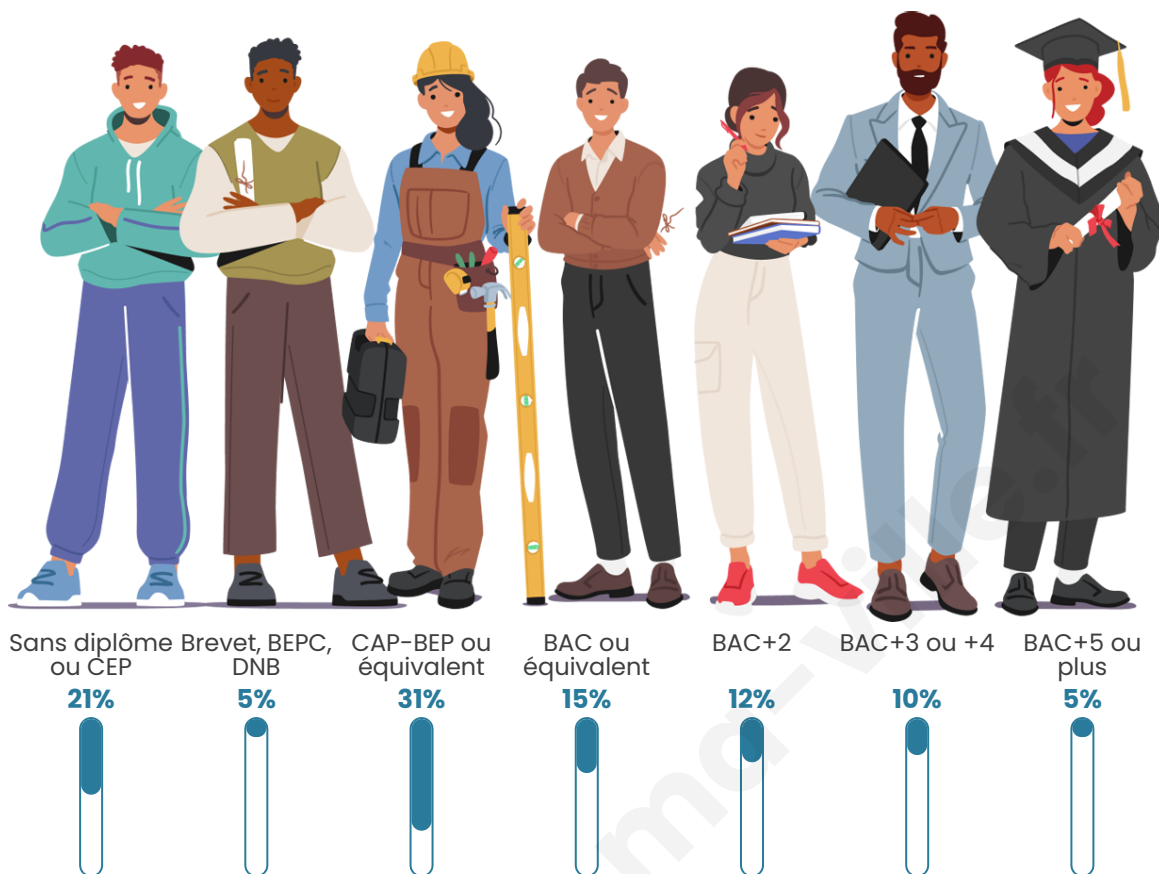
Tranche d'âge



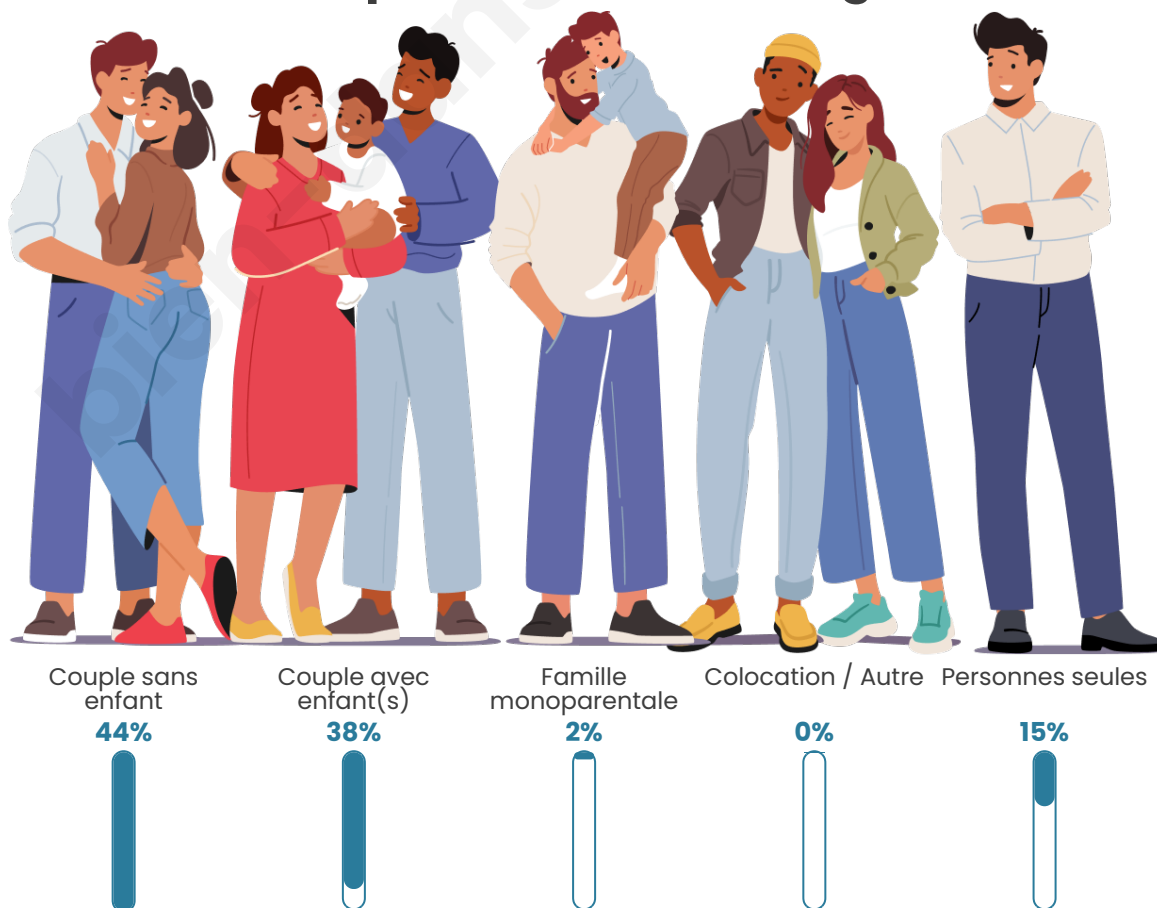
Activité professionnelle



Niveau de diplôme










Composition des ménages



Profils électoraux

Premier tour

	Marine LE PEN	33.58 %
	Emmanuel MACRON	29.15 %
	Jean-Luc MÉLENCHON	10.52 %
	Éric ZEMMOUR	9.96 %
	Valérie PÉCRESSE	5.54 %
	Yannick JADOT	3.51 %
	Fabien ROUSSEL	2.03 %
	Nicolas DUPONT-AIGNAN	1.85 %
	Jean LASSALLE	1.66 %
	Philippe POUTOU	1.48 %
	Nathalie ARTHAUD	0.37 %
	Anne HIDALGO	0.37 %



686 inscrits

Participation : 80.32%

Votes blancs : 0.54%

Votes nuls : 1.09%

Second tour

	Emmanuel MACRON	45,81 %
	Marine LE PEN	54,19 %

686 inscrits

Participation : 80.17%

Votes blancs : 5.09%

Votes nuls : 1.64%

Sécurité



Agressions physiques / sexuelles

0



Cambriolages

0



Vols / dégradations

0



Stupéfiants

0

Evolution du nombre d'infractions



Pour comparer

(en proportion du nombre d'habitants)



Sources : Bases statistiques communale, départementale et régionale de la délinquance enregistrée par la police et la gendarmerie nationales selon les dernières parutions officielles de 2025 portant sur l'année 2024 ([data.gouv](https://data.gouv.fr)).

Agressions physiques / sexuelles : Violences sexuelles, coups et blessures volontaires intrafamiliaux, coups et blessures volontaires, autres coups, blessures volontaires et vols violents sans arme.

Cambriolages : Cambriolages de logements.

Vols : Vols avec armes, vols d'accessoires sur véhicules, vols dans les véhicules, vols de véhicules, vols sans violence contre des personnes, destructions, dégradations volontaires et escroqueries.

Stupéfiants : Trafic de stupéfiants dont (AFD) et usage de stupéfiants.

Services à la population



Commerce

Hypermarché	X Harly 3km
Supermarché	X Saint-Quentin 2km
Superette	X Itancourt 1km
Boulangerie	X Itancourt 1km
Boucherie	X Harly 3km
Restaurant	X Saint-Quentin 3km
Garage	2
Station-service	1
Banque	X Saint-Quentin 3km
La poste	X Saint-Quentin 2km
Coiffeur	X Itancourt 1km
Tabac	X Saint-Quentin 2km
Bars / discothèque	1
Bibliothèque	X Saint-Quentin 5km
Cinéma	X Saint-Quentin 4km
Vétérinaire	X Harly 3km



Santé

Pharmacie	X Saint-Quentin 2km
Hôpital	X Saint-Quentin 7km
Laboratoire d'analyses médicales	X Saint-Quentin 3km
Etablissement pour handicapé	X Gauchy 3km
EHPA	X Saint-Quentin 4km
Médecin	X Saint-Quentin 3km
Dentiste	X Saint-Quentin 3km
Chirurgien	X Saint-Quentin 5km
Dermatologue	X Saint-Quentin 5km
Anesthésiste	X Saint-Quentin 5km
Gastro-entérologue	X Saint-Quentin 3km
Gynécologue	X Saint-Quentin 3km
Cancérologue	X Saint-Quentin 5km
Neurologue	X Saint-Quentin 5km
Ophthalmologue	X Saint-Quentin 5km
ORL	X Saint-Quentin 5km
Cardiologue	X Saint-Quentin 5km
Pédiatre	X Saint-Quentin 6km
Pneumologue	X Saint-Quentin 4km
Psychologue	X Saint-Quentin 3km
Radiologue	X Saint-Quentin 5km
Rhumatologue	X Saint-Quentin 5km
Sage-femme	X Itancourt 1km



Éducation

Crèche	X Saint-Quentin 2km
Ecole maternelle Public	X Gauchy 3km
Ecole maternelle Privé	X Soissons 49km
Ecole primaire Public	X Itancourt 1km
Ecole primaire Privé	X Saint-Quentin 4km
Collège Public	X Saint-Quentin 2km
Collège Privé	X Saint-Quentin 5km
Lycée Public	X Saint-Quentin 4km
Lycée Privé	X Saint-Quentin 5km

Sources : Base Sirene des entreprises et de leurs établissements selon les dernières parutions officielles de 2025 portant sur l'année 2024 ([data.gouv](#)). Liste, localisation et tarifs des professionnels de santé selon les dernières parutions officielles de 2025 portant sur l'année 2024 ([opendatasoft](#)) et FINISS Extraction du Fichier des établissements selon les dernières parutions officielles de 2025 portant sur l'année 2024 ([data.gouv](#)). Adresse et géolocalisation des établissements d'enseignement du premier et second degrés selon les dernières parutions officielles de 2025 portant sur l'année 2024 ([data.education.gouv](#))

Villes autour de Neuville-Saint-Amand

Ville	Habitants	Superficie	Pop densité	Pop active	Taux chômage	Revenu moyen	Prix immobilier
Harly (1 avis)	1 569	3 km ²	523 h/km ²	39.8%	7.2%	21 470 €/an	1 535 €/m ²
Mesnil-Saint-Laurent (1 avis)	435	5 km ²	87 h/km ²	48.5%	2.3%	30 400 €/an	1 314 €/m ²
Itancourt (1 avis)	999	7 km ²	143 h/km ²	47.9%	4.4%	24 980 €/an	2 580 €/m ²
Rouvroy	506	5 km ²	101 h/km ²	43.5%	3%	27 070 €/an	1 721 €/m ²
Urvillers	687	13 km ²	53 h/km ²	47.9%	3.9%	25 260 €/an	1 320 €/m ²
Homblières (3 avis)	1 412	14 km ²	101 h/km ²	48.6%	5.6%	25 090 €/an	1 405 €/m ²
Gauchy (7 avis)	5 183	6 km ²	864 h/km ²	42.5%	6.7%	20 850 €/an	1 141 €/m ²
Marcy	151	7 km ²	22 h/km ²	45.7%	4.6%	30 430 €/an	1 267 €/m ²
Grugies	1 280	5 km ²	256 h/km ²	46.8%	5.9%	22 150 €/an	1 415 €/m ²
Saint-Quentin (60 avis)	52 813	22 km ²	2 401 h/km ²	41.2%	9.4%	18 400 €/an	1 072 €/m ²
Morcourt (1 avis)	544	6 km ²	91 h/km ²	46.9%	4.6%	24 530 €/an	1 317 €/m ²
Regny	187	11 km ²	17 h/km ²	44.4%	3.7%	24 990 €/an	948 €/m ²
Châtillon-sur-Oise	125	2 km ²	63 h/km ²	45.6%	7.2%	24 780 €/an	1 537 €/m ²
Essigny-le-Grand	1 072	13 km ²	82 h/km ²	43%	2.3%	24 790 €/an	1 482 €/m ²
Berthenicourt	203	3 km ²	68 h/km ²	43.8%	5.9%	22 760 €/an	1 205 €/m ²

bien-dans-ma-ville.fr



Vous aimez votre ville ? Notez-la !

Et faites-nous part de vos remarques constructives



Avec

BIEN dans ma **VILLE** 