



Version web

Ville de La Neuville-Roy

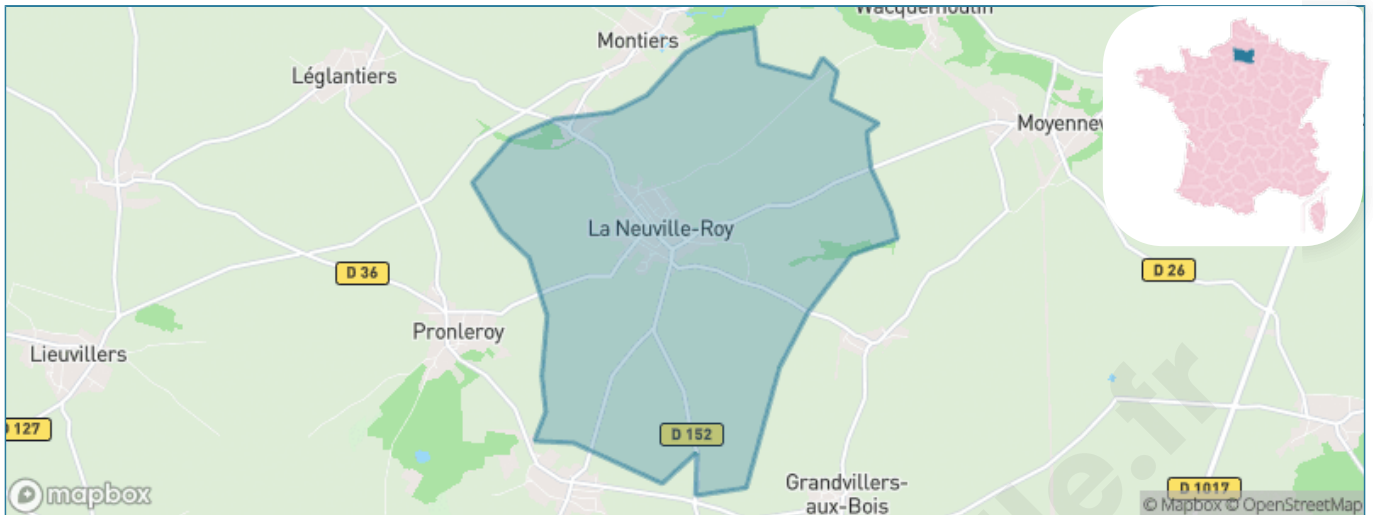
Présenté par

BIEN dans
ma **VILLE** 

Sommaire

Situation géographique	3
Statistiques sur la population	4
Evolution du nombre d'habitants	4
Tranche d'âge	5
0-14 ans	5
15-29 ans	5
30-44 ans	5
45-59 ans	5
60-74 ans	5
75-89 ans	5
90 ans et +	5
Activité professionnelle	5
Agriculteurs	5
Artisans, Commerçants	5
Cadres et sup.	5
Professions intermédiaires	5
Employé	5
Ouvrier	5
Retraité	5
Autres	5
Niveau de diplôme	6
Sans diplôme ou CEP	6
Brevet, BEPC, DNB	6
CAP-BEP ou équivalent	6
BAC ou équivalent	6
BAC+2	6
BAC+3 ou +4	6
BAC+5 ou plus	6
Composition des ménages	6
Couple sans enfant	6
Couple avec enfant(s)	6
Famille monoparentale	6
Colocation / Autre	6
Personnes seules	6
Profils électoraux	7
Premier tour	7
Sécurité	8
Evolution du nombre d'infractions	8
Pour comparer	9
Services à la population	10
Commerce	10
Éducation	10
Villes autour de La Neuville-Roy	12

Situation géographique



i Informations clés

- **Région** : Hauts-de-France
- **Département** : Oise
- **Code postal** : 60190
- **Superficie** : 12 km²



Région
Hauts-de-France



Oise
LE DÉPARTEMENT

Statistiques sur la population



Nombre d'habitants

897



Age moyen

40 ans



Pop active

50.6%



Taux chômage

5.4%



Pop densité

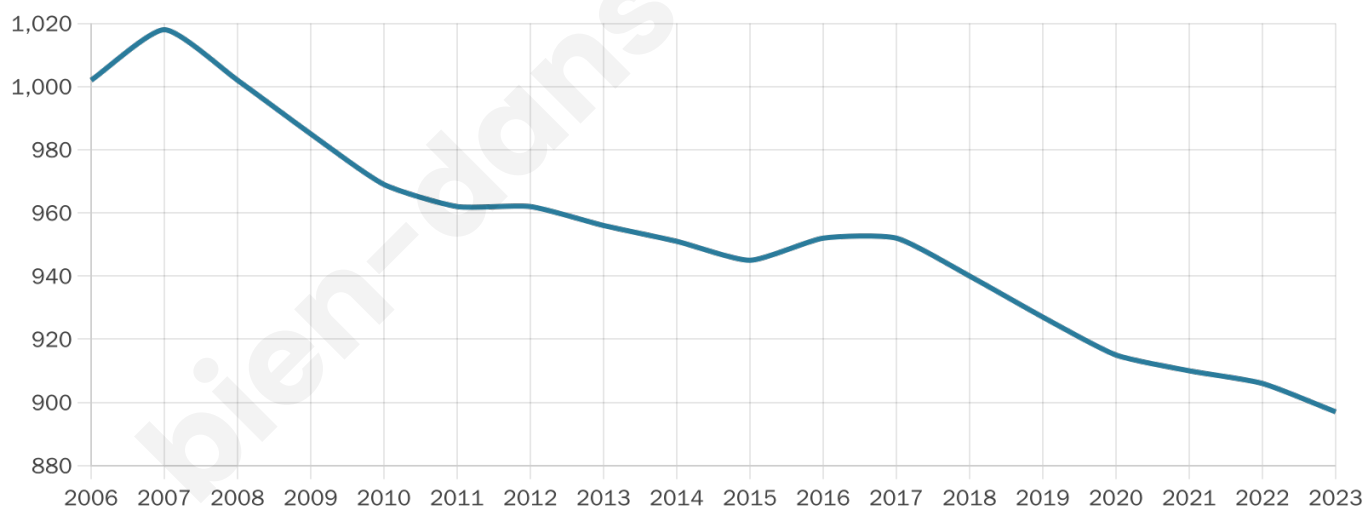
75 h/km²



Revenu moyen

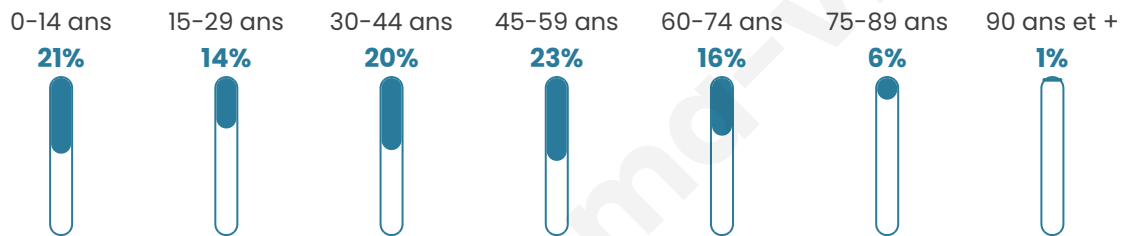
24 700 €/an

Evolution du nombre d'habitants

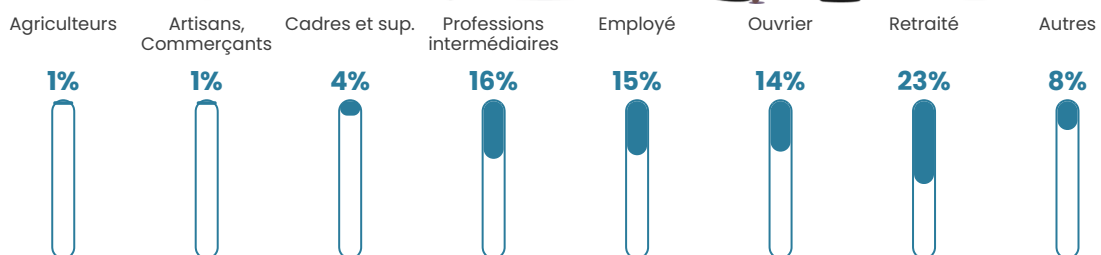


Sources : Institut national de la statistique et des études économiques (insee) selon Les dernières parutions officielles de 2024 portant sur les années 2020, 2021 et 2022.


Tranche d'âge




Activité professionnelle



Niveau de diplôme















Composition des ménages



Profils électoraux



Premier tour

	Marine LE PEN	40.64 %
	Emmanuel MACRON	21.17 %
	Jean-Luc MÉLENCHON	12.67 %
	Éric ZEMMOUR	7.37 %
	Fabien ROUSSEL	3.97 %
	Yannick JADOT	3.78 %
	Nicolas DUPONT-AIGNAN	3.40 %
	Valérie PÉCRESSE	3.02 %
	Jean LASSALLE	1.70 %
	Philippe POUTOU	1.13 %
	Nathalie ARTHAUD	0.57 %
	Anne HIDALGO	0.57 %

683 inscrits

Participation : 79.65%
Votes blancs : 2.39%
Votes nuls : 0.37%

Second tour

	Emmanuel MACRON	34,85 %
	Marine LE PEN	65,15 %

683 inscrits

Participation : 80.67%
Votes blancs : 7.26%
Votes nuls : 1.09%

Sécurité



Agressions physiques / sexuelles

0



Cambriolages

0



Vols / dégradations

0



Stupéfiants

0

Evolution du nombre d'infractions



Pour comparer

(en proportion du nombre d'habitants)



Sources : Bases statistiques communale, départementale et régionale de la délinquance enregistrée par la police et la gendarmerie nationales selon les dernières parutions officielles de 2025 portant sur l'année 2024 ([data.gouv](https://data.gouv.fr)).

Agressions physiques / sexuelles : Violences sexuelles, coups et blessures volontaires intrafamiliaux, coups et blessures volontaires, autres coups, blessures volontaires et vols violents sans arme.

Cambriolages : Cambriolages de logements.

Vols : Vols avec armes, vols d'accessoires sur véhicules, vols dans les véhicules, vols de véhicules, vols sans violence contre des personnes, destructions, dégradations volontaires et escroqueries.

Stupéfiants : Trafic de stupéfiants dont (AFD) et usage de stupéfiants.

Services à la population



Commerce

Hypermarché	X <u>Saint-Just-en-Chaussée</u> 11km
Supermarché	X <u>Estrées-Saint-Denis</u> 8km
Superette	X <u>Estrées-Saint-Denis</u> 8km
Boulangerie	1
Boucherie	1
Restaurant	X <u>Saint-Martin-aux-Bois</u> 4km
Garage	X <u>Montiers</u> 2km
Station-service	X <u>Moyvillers</u> 9km
Banque	X <u>Estrées-Saint-Denis</u> 7km
La poste	X <u>Cernoy</u> 6km
Coiffeur	1
Tabac	X <u>Saint-Just-en-Chaussée</u> 11km
Bars / discothèque	X <u>Moyenneville</u> 4km
Bibliothèque	X <u>Margny-sur-Matz</u> 15km
Cinéma	X <u>Ressons-sur-Matz</u> 13km
Vétérinaire	X <u>Estrées-Saint-Denis</u> 7km



Santé

Pharmacie	1
Hôpital	X <u>Labruyère</u> 16km
Laboratoire d'analyses médicales	X <u>Estrées-Saint-Denis</u> 8km
Etablissement pour handicapé	X <u>Saint-Just-en-Chaussée</u> 11km
EHPA	X <u>Lieuvillers</u> 6km
Médecin	2
Dentiste	X <u>Estrées-Saint-Denis</u> 8km
Chirurgien	X <u>Clermont</u> 17km
Dermatologue	X <u>Compiègne</u> 19km
Anesthésiste	X <u>Compiègne</u> 18km
Gastro-entérologue	X <u>Compiègne</u> 19km
Gynécologue	X <u>Clermont</u> 17km
Cancérologue	X <u>Compiègne</u> 18km
Neurologue	X <u>Compiègne</u> 18km
Ophtalmologue	X <u>Fitz-James</u> 15km
ORL	X <u>Compiègne</u> 19km
Cardiologue	X <u>Montdidier</u> 18km
Pédiatre	X <u>Compiègne</u> 19km
Pneumologue	X <u>Montdidier</u> 18km
Psychologue	X <u>Clermont</u> 17km
Radiologue	X <u>Compiègne</u> 19km
Rhumatologue	X <u>Compiègne</u> 19km
Sage-femme	X <u>Pronleroy</u> 3km



Éducation

Crèche	1
Ecole maternelle Public	X <u>Cressonsacq</u> 3km
Ecole maternelle Privé	X <u>Amiens</u> 51km
Ecole primaire Public	1
Ecole primaire Privé	X <u>Villers-sur-Coudun</u> 16km
Collège Public	X <u>Estrées-Saint-Denis</u> 7km
Collège Privé	X <u>Agnetz</u> 18km
Lycée Public	X <u>Airion</u> 14km
Lycée Privé	X <u>Estrées-Saint-Denis</u> 8km

([data.gouv](#)). Liste, localisation et tarifs des professionnels de santé selon les dernières parutions officielles de 2025 portant sur l'année 2024 ([opendatasoft](#)) et FINESS Extraction du Fichier des établissements selon les dernières parutions officielles de 2025 portant sur l'année 2024 ([data.gouv](#)). Adresse et géolocalisation des établissements d'enseignement du premier et second degrés selon les dernières parutions officielles de 2025 portant sur l'année 2024 ([data.education.gouv](#))

bien-dans-ma-ville.fr

Villes autour de La Neuville-Roy

Ville	Habitants	Superficie	Pop densité	Pop active	Taux chômage	Revenu moyen	Prix immobilier
Montiers	392	7 km ²	56 h/km ²	57.1%	5.6%	25 640 €/an	1 588 €/m ²
Pronleroy	365	9 km ²	41 h/km ²	55.1%	6.8%	24 160 €/an	1 987 €/m ²
Wacquemoulin	283	6 km ²	47 h/km ²	51.6%	5.3%	22 550 €/an	2 035 €/m ²
Cressonsacq (1 avis)	435	6 km ²	73 h/km ²	54.3%	1.8%	25 550 €/an	1 921 €/m ²
Grandvillers-aux-Bois	297	6 km ²	50 h/km ²	54.2%	7.7%	24 810 €/an	1 585 €/m ²
Rouvillers	277	11 km ²	25 h/km ²	51.6%	2.9%	26 310 €/an	1 574 €/m ²
Saint-Martin-aux-Bois	263	9 km ²	29 h/km ²	51.3%	4.6%	23 860 €/an	1 774 €/m ²
Ménévillers	103	4 km ²	26 h/km ²	53.4%	1%	27 240 €/an	1 395 €/m ²
Moyenneville	575	7 km ²	82 h/km ²	54.4%	4.2%	24 910 €/an	1 955 €/m ²
Léglantiers	548	7 km ²	78 h/km ²	51.6%	5.1%	22 380 €/an	1 375 €/m ²
Montgérain	166	4 km ²	42 h/km ²	47.6%	4.8%	22 410 €/an	1 000 €/m ²
Lieuwillers (1 avis)	718	9 km ²	80 h/km ²	45.1%	3.1%	25 150 €/an	1 792 €/m ²
Fouilleuse	143	2 km ²	72 h/km ²	60.8%	0.7%	26 170 €/an	1 592 €/m ²
Cernoy	288	4 km ²	72 h/km ²	56.3%	4.9%	25 010 €/an	1 689 €/m ²
Hémévillers	463	6 km ²	77 h/km ²	55.9%	3.7%	25 900 €/an	1 925 €/m ²

bien-dans-ma-ville.fr



Vous aimez votre ville ? Notez-la !

Et faites-nous part de vos remarques constructives



Avec

BIEN dans ma **VILLE** 