



Version web

Ville de La Neuville- Housset

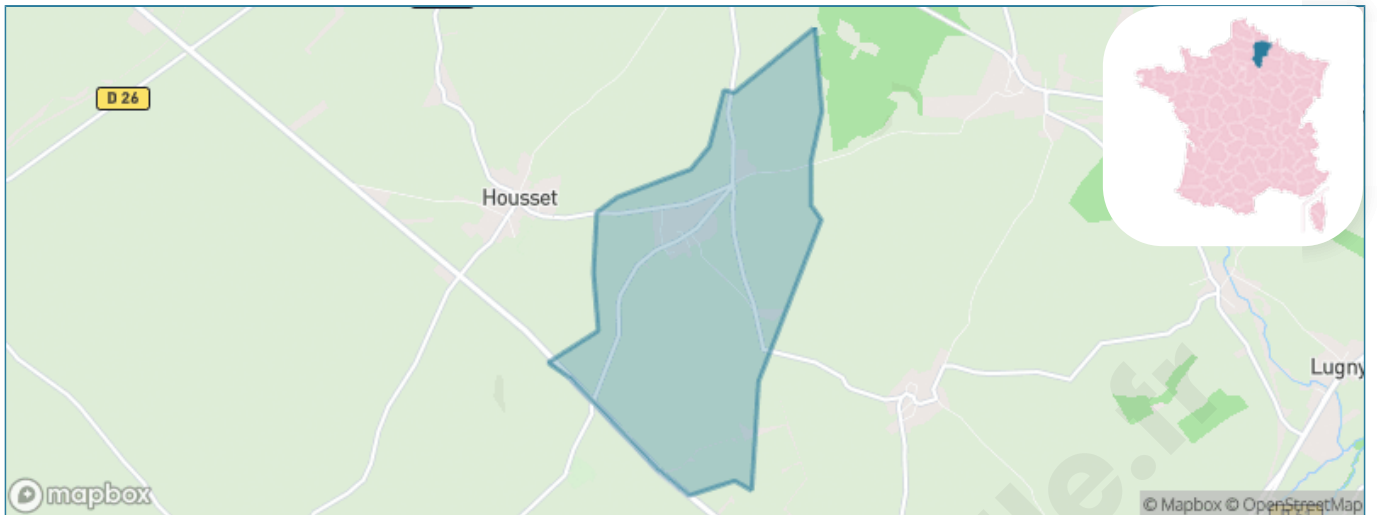
Présenté par

BIEN dans
ma **VILLE** 

Sommaire

Situation géographique	3
Statistiques sur la population	4
Evolution du nombre d'habitants	4
Tranche d'âge	5
0-14 ans	5
15-29 ans	5
30-44 ans	5
45-59 ans	5
60-74 ans	5
75-89 ans	5
90 ans et +	5
Activité professionnelle	5
Agriculteurs	5
Artisans, Commerçants	5
Cadres et sup.	5
Professions intermédiaires	5
Employé	5
Ouvrier	5
Retraité	5
Autres	5
Niveau de diplôme	6
Sans diplôme ou CEP	6
Brevet, BEPC, DNB	6
CAP-BEP ou équivalent	6
BAC ou équivalent	6
BAC+2	6
BAC+3 ou +4	6
BAC+5 ou plus	6
Composition des ménages	6
Couple sans enfant	6
Couple avec enfant(s)	6
Famille monoparentale	6
Colocation / Autre	6
Personnes seules	6
Profils électoraux	7
Premier tour	7
Sécurité	8
Evolution du nombre d'infractions	8
Pour comparer	9
Services à la population	10
Commerce	10
Éducation	10
Villes autour de La Neuville-Housset	12

Situation géographique



i Informations clés

- **Région** : Hauts-de-France
- **Département** : Aisne
- **Code postal** : 02250
- **Superficie** : 5 km²



Statistiques sur la population



Nombre d'habitants

61



Age moyen

38 ans



Pop active

62.3%



Taux chômage

10.6%



Pop densité

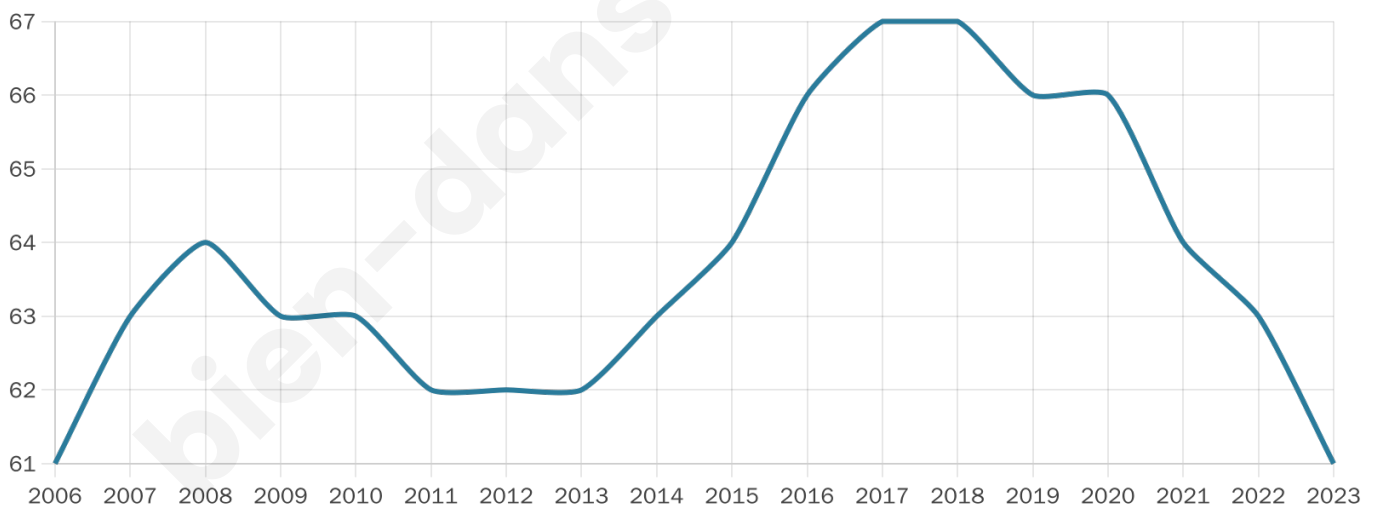
12 h/km²



Revenu moyen

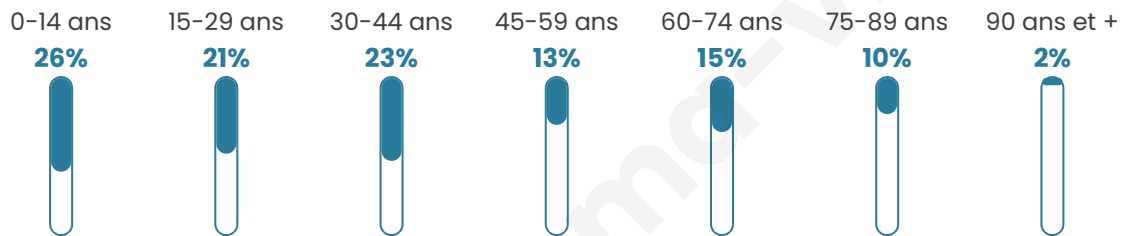
NC

Evolution du nombre d'habitants

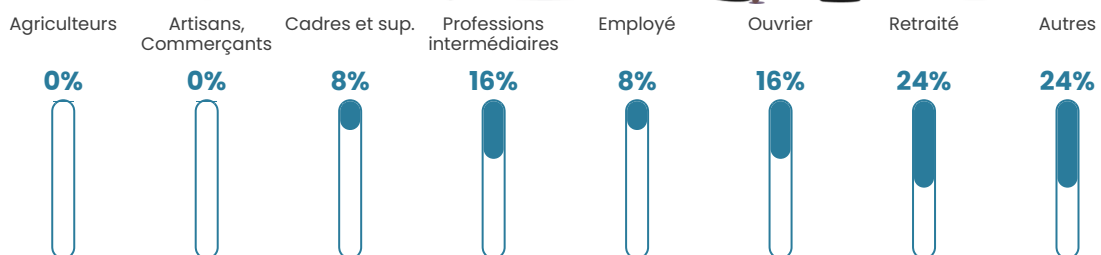


Sources : Institut national de la statistique et des études économiques (insee) selon Les dernières parutions officielles de 2024 portant sur les années 2020, 2021 et 2022.

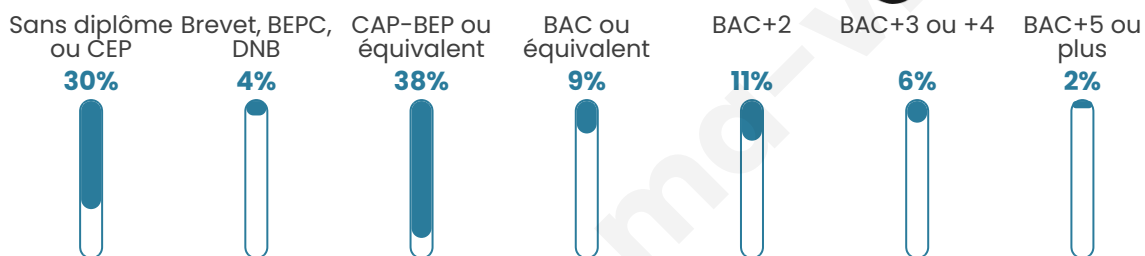
Tranche d'âge



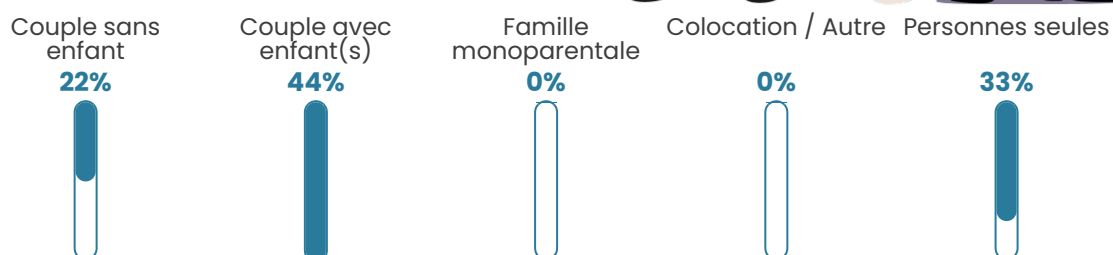
Activité professionnelle



Niveau de diplôme















Composition des ménages



Profils électoraux

Premier tour

	Marine LE PEN	43.24 %
	Emmanuel MACRON	32.43 %
	Jean LASSALLE	8.11 %
	Éric ZEMMOUR	8.11 %
	Jean-Luc MÉLENCHON	5.41 %
	Valérie PÉCRESSÉ	2.70 %
	Nathalie ARTHAUD	0.00 %
	Fabien ROUSSEL	0.00 %
	Anne HIDALGO	0.00 %
	Yannick JADOT	0.00 %
	Philippe POUTOU	0.00 %
	Nicolas DUPONT- AIGNAN	0.00 %



48 inscrits

Participation : 79.17%

Votes blancs : 2.63%

Votes nuls : 0.00%

Second tour

	Emmanuel MACRON	44,12 %
	Marine LE PEN	55,88 %

48 inscrits

Participation : 77.08%

Votes blancs : 2.7%

Votes nuls : 5.41%

Sécurité



Agressions physiques / sexuelles

0



Cambriolages

0



Vols / dégradations

0



Stupéfiants

0

Evolution du nombre d'infractions



Pour comparer

(en proportion du nombre d'habitants)



Sources : Bases statistiques communale, départementale et régionale de la délinquance enregistrée par la police et la gendarmerie nationales selon les dernières parutions officielles de 2025 portant sur l'année 2024 ([data.gouv](https://data.gouv.fr)).

Agressions physiques / sexuelles : Violences sexuelles, coups et blessures volontaires intrafamiliaux, coups et blessures volontaires, autres coups, blessures volontaires et vols violents sans arme.

Cambriolages : Cambriolages de logements.

Vols : Vols avec armes, vols d'accessoires sur véhicules, vols dans les véhicules, vols de véhicules, vols sans violence contre des personnes, destructions, dégradations volontaires et escroqueries.

Stupéfiants : Trafic de stupéfiants dont (AFD) et usage de stupéfiants.

Services à la population



Commerce

Hypermarché	X <u>Laon</u> 22km
Supermarché	X <u>Marle</u> 5km
Superette	X <u>Sons-et-Ronchères</u> 4km
Boulangerie	X <u>Sains-Richaumont</u> 5km
Boucherie	X <u>Sains-Richaumont</u> 5km
Restaurant	X <u>Marle</u> 6km
Garage	X <u>Sons-et-Ronchères</u> 3km
Station-service	X <u>Marle</u> 7km
Banque	X <u>Marle</u> 6km
La poste	X <u>Chevennes</u> 4km
Coiffeur	X <u>Berlancourt</u> 3km
Tabac	X <u>Crécy-sur-Serre</u> 12km
Bars / discothèque	X <u>Châtillon-lès-Sons</u> 4km
Bibliothèque	X <u>Laon</u> 27km
Cinéma	X <u>Guise</u> 14km
Vétérinaire	X <u>Marle</u> 6km



Santé

Pharmacie	X <u>Sains-Richaumont</u> 5km
Hôpital	X <u>Guise</u> 14km
Laboratoire d'analyses médicales	X <u>Guise</u> 14km
Etablissement pour handicapé	X <u>La Neuville-Bosmont</u> 12km
EHPA	X <u>Marle</u> 6km
Médecin	X <u>Sains-Richaumont</u> 5km
Dentiste	X <u>Marle</u> 7km
Chirurgien	X <u>Guise</u> 15km
Dermatologue	X <u>Vervins</u> 15km
Anesthésiste	X <u>Laon</u> 26km
Gastro-entérologue	X <u>Laon</u> 26km
Gynécologue	X <u>Marle</u> 7km
Cancérologue	X <u>Saint-Quentin</u> 30km
Neurologue	X <u>Origny-Sainte-Benoite</u> 17km
Ophtalmologue	X <u>Laon</u> 25km
ORL	X <u>Laon</u> 26km
Cardiologue	X <u>Laon</u> 25km
Pédiatre	X <u>Laon</u> 25km
Pneumologue	X <u>Laon</u> 25km
Psychologue	X <u>Guise</u> 15km
Radiologue	X <u>Laon</u> 25km
Rhumatologue	X <u>Laon</u> 26km
Sage-femme	X <u>Crécy-sur-Serre</u> 12km



Éducation

Crèche	X <u>Marle</u> 6km
Ecole maternelle Public	X <u>Marcy-sous-Marle</u> 5km
Ecole maternelle Privé	X <u>Fismes</u> 53km
Ecole primaire Public	X <u>Sains-Richaumont</u> 5km
Ecole primaire Privé	X <u>Le Hérie-la-Viéville</u> 7km
Collège Public	X <u>Sains-Richaumont</u> 5km
Collège Privé	X <u>Le Hérie-la-Viéville</u> 7km
Lycée Public	X <u>Fontaine-lès-Vervins</u> 13km

Lycée Privé

X Le Hérie-la-Viéville
7km

Sources : Base Sirene des entreprises et de leurs établissements selon les dernières parutions officielles de 2025 portant sur l'année 2024 ([data.gouv](#)). Liste, localisation et tarifs des professionnels de santé selon les dernières parutions officielles de 2025 portant sur l'année 2024 ([opendatasoft](#)) et FINESS Extraction du Fichier des établissements selon les dernières parutions officielles de 2025 portant sur l'année 2024 ([data.gouv](#)). Adresse et géolocalisation des établissements d'enseignement du premier et second degrés selon les dernières parutions officielles de 2025 portant sur l'année 2024 ([data.education.gouv](#))

bien-dans-ma-ville.fr

Villes autour de La Neuville-Housset

Ville	Habitants	Superficie	Pop densité	Pop active	Taux chômage	Revenu moyen	Prix immobilier
Housset	170	13 km ²	13 h/km ²	42.9%	4.1%	19 820 €/an	500 €/m ²
Berlancourt	85	5 km ²	17 h/km ²	47.1%	4.7%	NC	1 625 €/m ²
Chevennes	136	6 km ²	23 h/km ²	42.6%	8.8%	20 280 €/an	870 €/m ²
Sains-Richaumont	923	12 km ²	77 h/km ²	44.7%	7.8%	19 290 €/an	849 €/m ²
Châtillon-lès-Sons	83	10 km ²	8 h/km ²	43.4%	2.4%	NC	879 €/m ²
Marfontaine	83	9 km ²	9 h/km ²	39.8%	7.2%	NC	1 093 €/m ²
Sons-et-Ronchères	205	9 km ²	23 h/km ²	47.8%	10.2%	19 400 €/an	1 371 €/m ²
Marcy-sous-Marle	203	4 km ²	51 h/km ²	50.7%	10.3%	20 840 €/an	1 056 €/m ²
Voharies	70	3 km ²	23 h/km ²	48.6%	8.6%	NC	NC
Rougeries (1 avis)	200	4 km ²	50 h/km ²	50.5%	10.5%	19 800 €/an	787 €/m ²
Lemé	409	11 km ²	37 h/km ²	42.5%	5.1%	19 550 €/an	755 €/m ²
Marle	2 229	13 km ²	171 h/km ²	40.4%	12%	18 670 €/an	835 €/m ²
Thiernu (1 avis)	122	6 km ²	20 h/km ²	40.2%	8.2%	NC	NC
Montigny-sous-Marle	71	7 km ²	10 h/km ²	43.7%	7%	NC	566 €/m ²
Le Hérie-la-Viéville	192	9 km ²	21 h/km ²	44.8%	6.3%	19 680 €/an	751 €/m ²

bien-dans-ma-ville.fr



Vous aimez votre ville ? Notez-la !

Et faites-nous part de vos remarques constructives



Avec

BIEN dans ma **VILLE** 