



Version web

# Ville de La Neuville-en-Tourne-à-Fuy

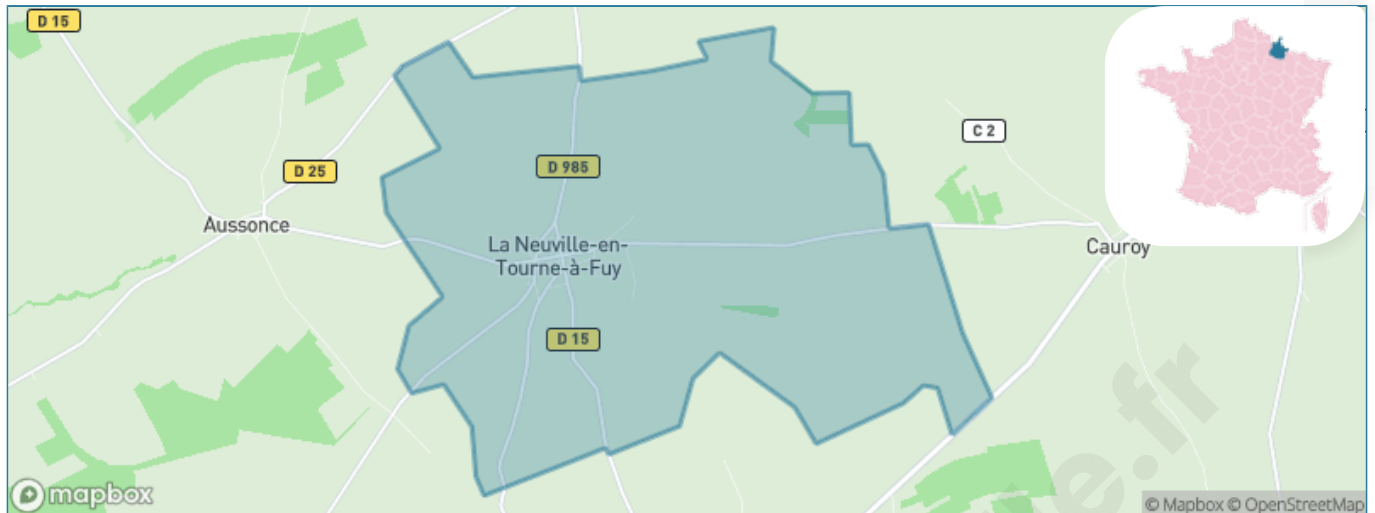
Présenté par

**BIEN** dans ma **VILLE** 

# Sommaire

Situation géographique .....	3
Statistiques sur la population .....	4
Evolution du nombre d'habitants .....	4
Tranche d'âge .....	5
0-14 ans .....	5
15-29 ans .....	5
30-44 ans .....	5
45-59 ans .....	5
60-74 ans .....	5
75-89 ans .....	5
90 ans et + .....	5
Activité professionnelle .....	5
Agriculteurs .....	5
Artisans, Commerçants .....	5
Cadres et sup. ....	5
Professions intermédiaires .....	5
Employé .....	5
Ouvrier .....	5
Retraité .....	5
Autres .....	5
Niveau de diplôme .....	6
Sans diplôme ou CEP .....	6
Brevet, BEPC, DNB .....	6
CAP-BEP ou équivalent .....	6
BAC ou équivalent .....	6
BAC+2 .....	6
BAC+3 ou +4 .....	6
BAC+5 ou plus .....	6
Composition des ménages .....	6
Couple sans enfant .....	6
Couple avec enfant(s) .....	6
Famille monoparentale .....	6
Colocation / Autre .....	6
Personnes seules .....	6
Profils électoraux .....	7
Premier tour .....	7
Sécurité .....	8
Evolution du nombre d'infractions .....	8
Pour comparer .....	9
Services à la population .....	10
Commerce .....	10
Éducation .....	10
Villes autour de La Neuville-en-Tourne-à-Fuy .....	11

# Situation géographique



## i Informations clés

- **Région** : Grand Est
- **Département** : Ardennes
- **Code postal** : 08310
- **Superficie** : 27 km<sup>2</sup>



# Statistiques sur la population



Nombre d'habitants

**533**



Age moyen

**40 ans**



Pop active

**46.9%**



Taux chômage

**5.1%**



Pop densité

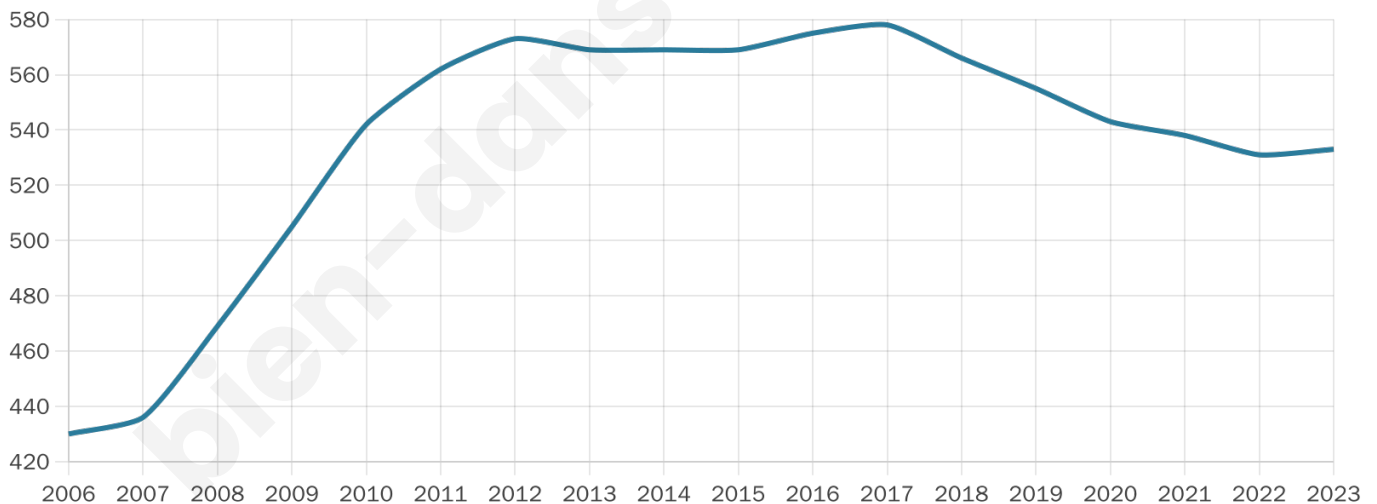
**20 h/km<sup>2</sup>**



Revenu moyen

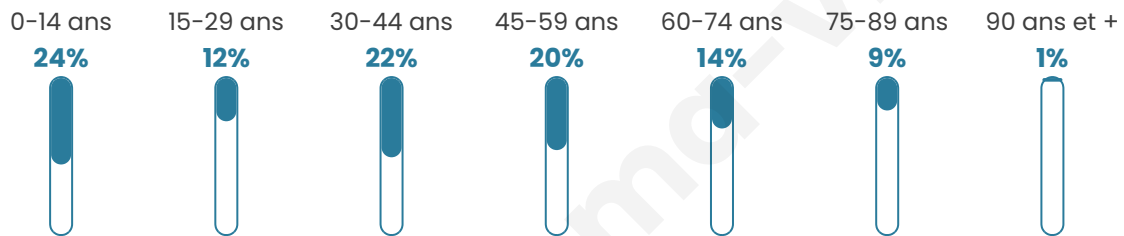
**24 060 €/an**

## Evolution du nombre d'habitants

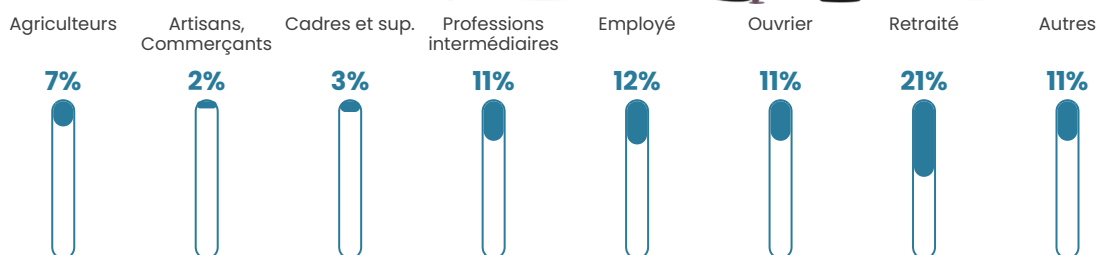


Sources : Institut national de la statistique et des études économiques (insee) selon Les dernières parutions officielles de 2024 portant sur les années 2020, 2021 et 2022.


## Tranche d'âge




## Activité professionnelle



## Niveau de diplôme



## Composition des ménages



# Profils électoraux



## Premier tour

	Marine LE PEN	35.11 %
	Emmanuel MACRON	31.66 %
	Jean-Luc MÉLENCHON	8.15 %
	Valérie PÉCRESSE	6.90 %
	Yannick JADOT	4.70 %
	Nicolas DUPONT-AIGNAN	4.70 %
	Éric ZEMMOUR	4.39 %
	Jean LASSALLE	2.82 %
	Fabien ROUSSEL	1.25 %
	Philippe POUTOU	0.31 %
	Nathalie ARTHAUD	0.00 %
	Anne HIDALGO	0.00 %

### 394 inscrits

Participation : 81.98%  
Votes blancs : 0.93%  
Votes nuls : 0.31%

## Second tour

	Emmanuel MACRON	51,13 %
	Marine LE PEN	48,87 %

### 394 inscrits

Participation : 82.74%  
Votes blancs : 3.68%  
Votes nuls : 1.53%

# Sécurité



Agressions physiques / sexuelles

0



Cambriolages

0



Vols / dégradations

0



Stupéfiants

0

## Evolution du nombre d'infractions



## Pour comparer

(en proportion du nombre d'habitants)



Sources : Bases statistiques communale, départementale et régionale de la délinquance enregistrée par la police et la gendarmerie nationales selon les dernières parutions officielles de 2025 portant sur l'année 2024 ([data.gouv](https://data.gouv.fr)).

Agressions physiques / sexuelles : Violences sexuelles, coups et blessures volontaires intrafamiliaux, coups et blessures volontaires, autres coups, blessures volontaires et vols violents sans arme.

Cambriolages : Cambriolages de logements.

Vols : Vols avec armes, vols d'accessoires sur véhicules, vols dans les véhicules, vols de véhicules, vols sans violence contre des personnes, destructions, dégradations volontaires et escroqueries.

Stupéfiants : Trafic de stupéfiants dont (AFD) et usage de stupéfiants.

# Services à la population



## Commerce

Hypermarché	X <a href="#">Goincourt</a> 17km
Supermarché	X <a href="#">Pontfaverger-Moronvilliers</a> 6km
Superette	X <a href="#">Bétheniville</a> 6km
Boulangerie	X <a href="#">Juniville</a> 5km
Boucherie	X <a href="#">Warmeriville</a> 12km
Restaurant	1
Garage	X <a href="#">Aussonce</a> 4km
Station-service	X <a href="#">Pontfaverger-Moronvilliers</a> 7km
Banque	X <a href="#">Juniville</a> 6km
La poste	X <a href="#">Cauroy</a> 7km
Coiffeur	X <a href="#">Juniville</a> 5km
Tabac	X <a href="#">Juniville</a> 6km
Bars / discothèque	X <a href="#">Bétheniville</a> 6km
Bibliothèque	X <a href="#">Rethel</a> 18km
Cinéma	X <a href="#">Reims</a> 25km
Vétérinaire	X <a href="#">Pontfaverger-Moronvilliers</a> 7km



## Santé

Pharmacie	X <a href="#">Juniville</a> 6km
Hôpital	X <a href="#">Rethel</a> 18km
Laboratoire d'analyses médicales	X <a href="#">Rethel</a> 18km
Etablissement pour handicapé	X <a href="#">Dricourt</a> 11km
EHPA	X <a href="#">Juniville</a> 6km
Médecin	X <a href="#">Juniville</a> 6km
Dentiste	X <a href="#">Juniville</a> 5km
Chirurgien	X <a href="#">Rethel</a> 18km
Dermatologue	X <a href="#">Reims</a> 27km
Anesthésiste	X <a href="#">Rethel</a> 18km
Gastro-entérologue	X <a href="#">Rethel</a> 18km
Gynécologue	X <a href="#">Reims</a> 26km
Cancérologue	X <a href="#">Reims</a> 28km
Neurologue	X <a href="#">Reims</a> 27km
Ophthalmologue	X <a href="#">Rethel</a> 18km
ORL	X <a href="#">Reims</a> 26km
Cardiologue	X <a href="#">Taissy</a> 26km
Pédiatre	X <a href="#">Reims</a> 26km
Pneumologue	X <a href="#">Rethel</a> 18km
Psychologue	X <a href="#">Reims</a> 26km
Radiologue	X <a href="#">Rethel</a> 18km
Rhumatologue	X <a href="#">Reims</a> 27km
Sage-femme	X <a href="#">Juniville</a> 6km



## Éducation

Crèche	X <a href="#">Pontfaverger-Moronvilliers</a> 7km
Ecole maternelle Public	X <a href="#">Pontfaverger-Moronvilliers</a> 7km
Ecole maternelle Privé	X <a href="#">Fismes</a> 51km
Ecole primaire Public	X <a href="#">Juniville</a> 6km
Ecole primaire Privé	X <a href="#">Warmeriville</a> 12km
Collège Public	X <a href="#">Juniville</a> 5km
Collège Privé	X <a href="#">Rethel</a> 17km
Lycée Public	X <a href="#">Rethel</a> 19km
Lycée Privé	X <a href="#">Vouziers</a> 24km

Sources : Base Sirene des entreprises et de leurs établissements selon les dernières parutions officielles de 2025 portant sur l'année 2024 ([data.gouv](#)). Liste, localisation et tarifs des professionnels de santé selon les dernières parutions officielles de 2025 portant sur l'année 2024 ([opendatasoft](#)) et FINISS Extraction du Fichier des établissements selon les dernières parutions officielles de 2025 portant sur l'année 2024 ([data.gouv](#)). Adresse et géolocalisation des établissements d'enseignement du premier et second degrés selon les dernières parutions officielles de 2025 portant sur l'année 2024 ([data.education.gouv](#))

## Villes autour de La Neuville-en-Tourne-à-Fuy

Ville	Habitants	Superficie	Pop densité	Pop active	Taux chômage	Revenu moyen	Prix immobilier
Aussonce	236	19 km <sup>2</sup>	12 h/km <sup>2</sup>	47.9%	3%	27 290 €/an	1 432 €/m <sup>2</sup>
Bétheniville	1 259	17 km <sup>2</sup>	74 h/km <sup>2</sup>	53.1%	3.7%	23 670 €/an	1 275 €/m <sup>2</sup>
Hauviné	311	14 km <sup>2</sup>	22 h/km <sup>2</sup>	52.1%	2.3%	22 300 €/an	NC
Juniville (1 avis)	1 224	26 km <sup>2</sup>	47 h/km <sup>2</sup>	50.3%	3.7%	22 670 €/an	1 408 €/m <sup>2</sup>
Alincourt	160	8 km <sup>2</sup>	20 h/km <sup>2</sup>	44.4%	3.1%	27 010 €/an	1 389 €/m <sup>2</sup>
Cauroy	192	17 km <sup>2</sup>	11 h/km <sup>2</sup>	44.8%	6.8%	23 780 €/an	NC
Bignicourt	65	8 km <sup>2</sup>	8 h/km <sup>2</sup>	58.5%	1.5%	NC	1 705 €/m <sup>2</sup>
Saint-Clément-à-Arnes	112	10 km <sup>2</sup>	11 h/km <sup>2</sup>	43.8%	2.7%	21 280 €/an	NC
Pontfaverger-Moronvilliers (1 avis)	1 734	31 km <sup>2</sup>	56 h/km <sup>2</sup>	49.4%	4.8%	21 990 €/an	1 521 €/m <sup>2</sup>
Ménil-Lépinois	148	18 km <sup>2</sup>	8 h/km <sup>2</sup>	48.6%	1.4%	28 830 €/an	1 116 €/m <sup>2</sup>
Saint-Pierre-à-Arnes	65	8 km <sup>2</sup>	8 h/km <sup>2</sup>	47.7%	4.6%	NC	NC
Ville-sur-Retourne	73	9 km <sup>2</sup>	8 h/km <sup>2</sup>	32.9%	1.4%	NC	NC
Selles	464	11 km <sup>2</sup>	42 h/km <sup>2</sup>	48.7%	2.8%	24 060 €/an	1 236 €/m <sup>2</sup>
Saint-Masmes	550	6 km <sup>2</sup>	92 h/km <sup>2</sup>	45.8%	3.1%	24 200 €/an	2 199 €/m <sup>2</sup>
Heutrégiville	508	11 km <sup>2</sup>	46 h/km <sup>2</sup>	47.2%	2%	26 710 €/an	1 779 €/m <sup>2</sup>

bien-dans-ma-ville.fr



# **Vous aimez votre ville ? Notez-la !**

Et faites-nous part de vos remarques constructives



Avec

**BIEN** dans  
ma **VILLE** 