



Version web

# Ville de Neuville-Day

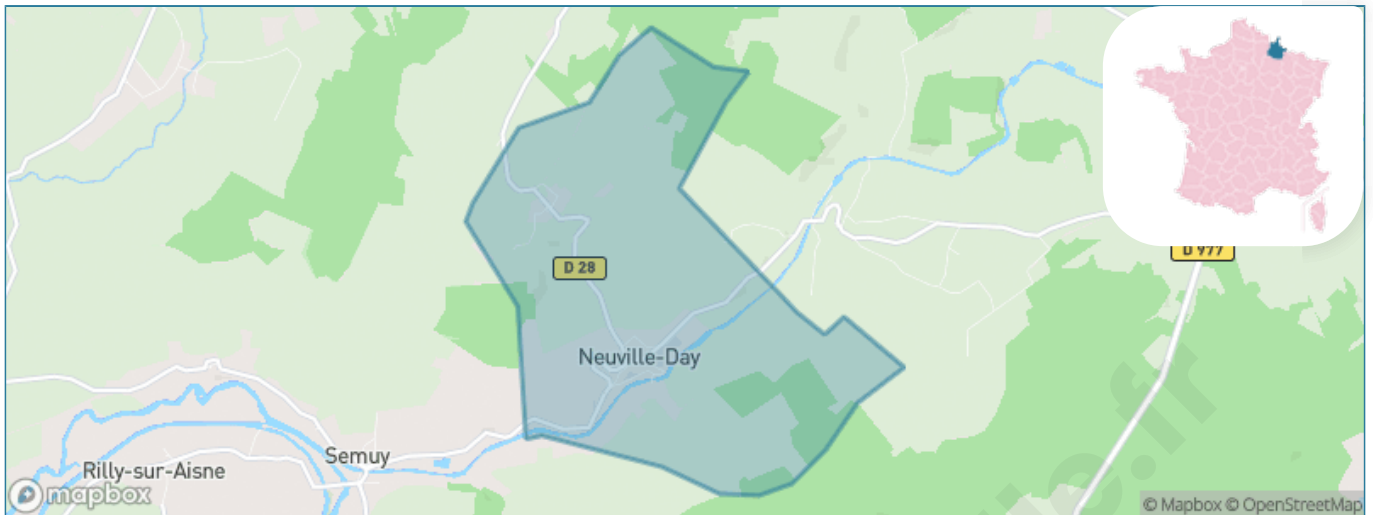
Présenté par

**BIEN** dans  
ma **VILLE** 

# Sommaire

|   |    |
|---|----|
| Situation géographique .....            | 3  |
| Statistiques sur la population .....    | 4  |
| Evolution du nombre d'habitants .....   | 4  |
| Tranche d'âge .....                     | 5  |
| 0-14 ans .....                          | 5  |
| 15-29 ans .....                         | 5  |
| 30-44 ans .....                         | 5  |
| 45-59 ans .....                         | 5  |
| 60-74 ans .....                         | 5  |
| 75-89 ans .....                         | 5  |
| 90 ans et + .....                       | 5  |
| Activité professionnelle .....          | 5  |
| Agriculteurs .....                      | 5  |
| Artisans, Commerçants .....             | 5  |
| Cadres et sup. ....                     | 5  |
| Professions intermédiaires .....        | 5  |
| Employé .....                           | 5  |
| Ouvrier .....                           | 5  |
| Retraité .....                          | 5  |
| Autres .....                            | 5  |
| Niveau de diplôme .....                 | 6  |
| Sans diplôme ou CEP .....               | 6  |
| Brevet, BEPC, DNB .....                 | 6  |
| CAP-BEP ou équivalent .....             | 6  |
| BAC ou équivalent .....                 | 6  |
| BAC+2 .....                             | 6  |
| BAC+3 ou +4 .....                       | 6  |
| BAC+5 ou plus .....                     | 6  |
| Composition des ménages .....           | 6  |
| Couple sans enfant .....                | 6  |
| Couple avec enfant(s) .....             | 6  |
| Famille monoparentale .....             | 6  |
| Colocation / Autre .....                | 6  |
| Personnes seules .....                  | 6  |
| Profils électoraux .....                | 7  |
| Premier tour .....                      | 7  |
| Sécurité .....                          | 9  |
| Evolution du nombre d'infractions ..... | 9  |
| Pour comparer .....                     | 10 |
| Services à la population .....          | 11 |
| Commerce .....                          | 11 |
| Éducation .....                         | 11 |
| Villes autour de Neuville-Day .....     | 13 |

# Situation géographique



## i Informations clés

- **Région** : Grand Est
- **Département** : Ardennes
- **Code postal** : 08130
- **Superficie** : 7 km<sup>2</sup>



# Statistiques sur la population



Nombre d'habitants

**168**



Age moyen

**47 ans**



Pop active

**39.3%**



Taux chômage

**12.9%**



Pop densité

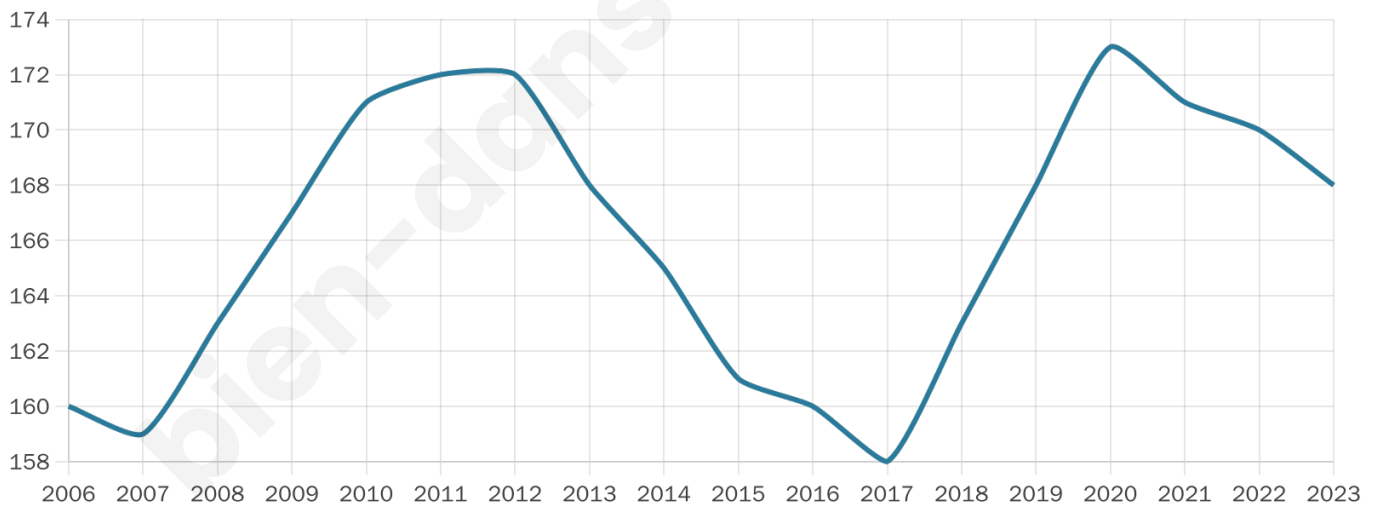
**24 h/km<sup>2</sup>**



Revenu moyen

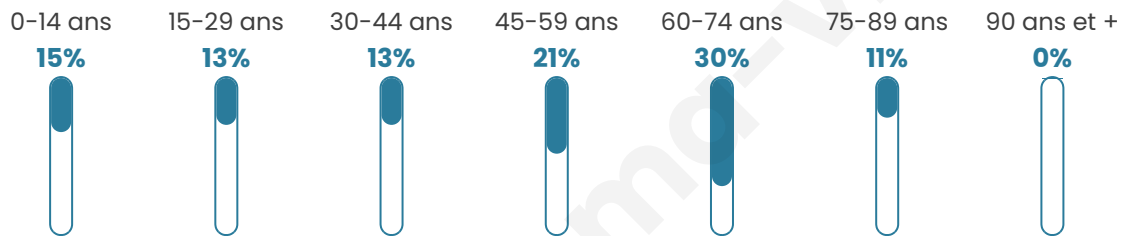
**21 770 €/an**

## Evolution du nombre d'habitants

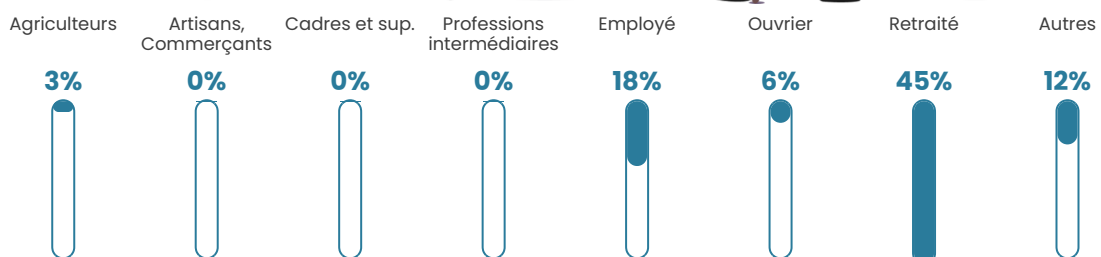


Sources : Institut national de la statistique et des études économiques (insee) selon Les dernières parutions officielles de 2024 portant sur les années 2020, 2021 et 2022.


## Tranche d'âge



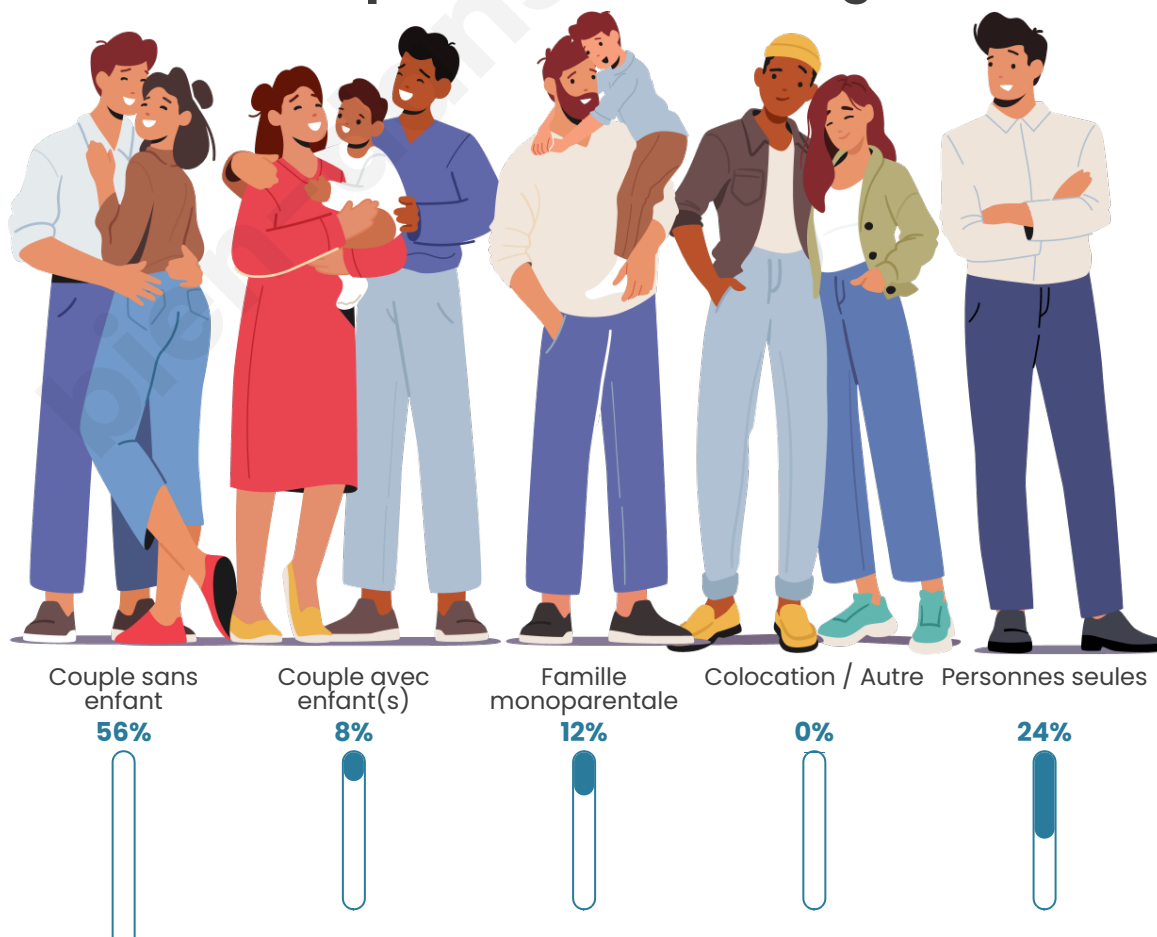
## Activité professionnelle



## Niveau de diplôme








## Composition des ménages





## Profils électoraux

### Premier tour

|   |                           |         |
|---|---------------------------|---------|
|    | Marine LE PEN             | 37.76 % |
|    | Éric ZEMMOUR              | 21.43 % |
|    | Emmanuel MACRON           | 14.29 % |
|    | Jean-Luc MÉLENCHON        | 9.18 %  |
|  | Valérie PÉCRESSÉ          | 6.12 %  |
|  | Fabien ROUSSEL            | 4.08 %  |
|  | Yannick JADOT             | 3.06 %  |
|  | Jean LASSALLE             | 2.04 %  |
|  | Philippe POUTOU           | 1.02 %  |
|  | Nicolas DUPONT-<br>AIGNAN | 1.02 %  |
|  | Nathalie ARTHAUD          | 0.00 %  |
|  | Anne HIDALGO              | 0.00 %  |

**133 inscrits**

Participation : 73.68%  
Votes blancs : 0.00%  
Votes nuls : 0.00%

## Second tour



Emmanuel  
MACRON

37,21 %



Marine LE PEN

62,79 %

### 133 inscrits

Participation : 67.67%  
Votes blancs : 4.44%  
Votes nuls : 0%

bien-dans-ma-ville.fr

# Sécurité



Agressions physiques / sexuelles

0



Cambriolages

0



Vols / dégradations

0



Stupéfiants

0

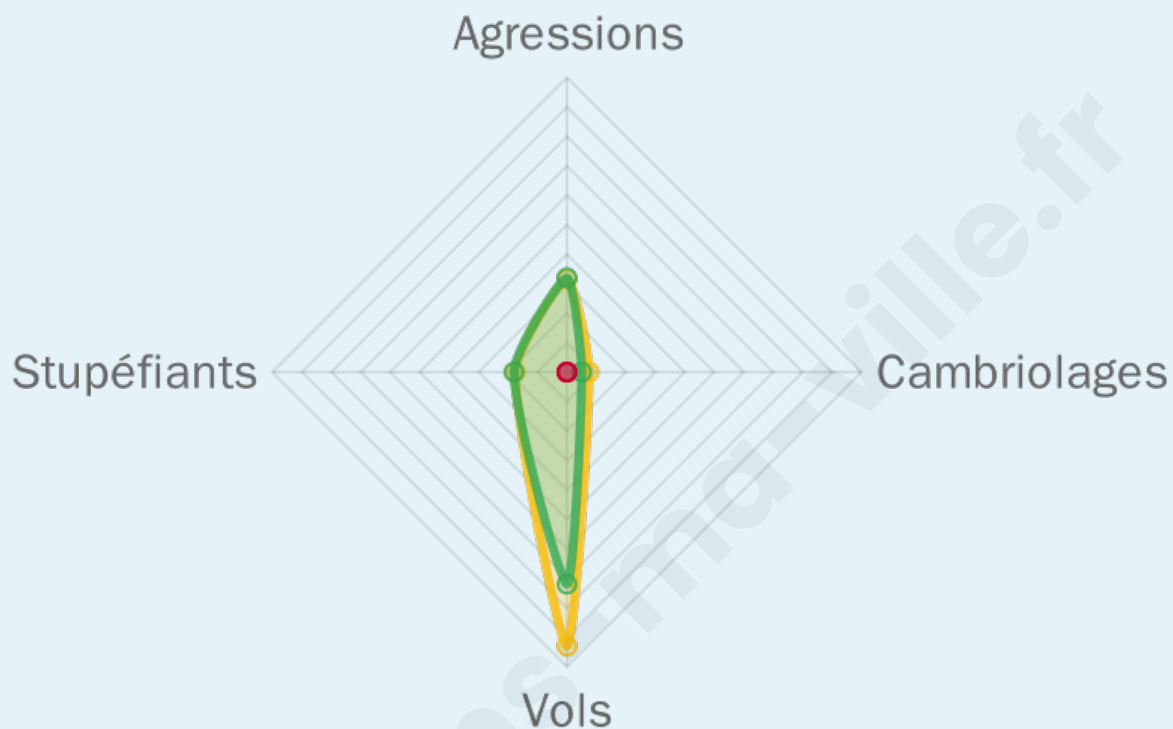
## Evolution du nombre d'infractions



## Pour comparer

(en proportion du nombre d'habitants)

■ Ville ■ Département ■ Région



Sources : Bases statistiques communale, départementale et régionale de la délinquance enregistrée par la police et la gendarmerie nationales selon les dernières parutions officielles de 2025 portant sur l'année 2024 ([data.gouv](https://data.gouv.fr)).

Agressions physiques / sexuelles : Violences sexuelles, coups et blessures volontaires intrafamiliaux, coups et blessures volontaires, autres coups, blessures volontaires et vols violents sans arme.

Cambriolages : Cambriolages de logements.

Vols : Vols avec armes, vols d'accessoires sur véhicules, vols dans les véhicules, vols de véhicules, vols sans violence contre des personnes, destructions, dégradations volontaires et escroqueries.

Stupéfiants : Trafic de stupéfiants dont (AFD) et usage de stupéfiants.

# Services à la population



## Commerce

|                    |                                     |
|--------------------|-------------------------------------|
| Hypermarché        | X <u>Vouziers</u> 12km              |
| Supermarché        | X <u>Bairon et ses environs</u> 6km |
| Superette          | X <u>Vandy</u> 8km                  |
| Boulangerie        | X <u>Bairon et ses environs</u> 6km |
| Boucherie          | X <u>Bairon et ses environs</u> 7km |
| Restaurant         | X <u>Vouziers</u> 5km               |
| Garage             | X <u>Bairon et ses environs</u> 6km |
| Station-service    | X <u>Attigny</u> 7km                |
| Banque             | X <u>Bairon et ses environs</u> 6km |
| La poste           | X <u>Bergerac</u> 9km               |
| Coiffeur           | X <u>La Sabotterie</u> 5km          |
| Tabac              | X <u>Rethel</u> 23km                |
| Bars / discothèque | X <u>Attigny</u> 8km                |
| Bibliothèque       | X <u>Vouziers</u> 11km              |
| Cinéma             | X <u>Sedan</u> 29km                 |
| Vétérinaire        | X <u>Bairon et ses environs</u> 6km |



## Santé

|                                   |                                     |
|-----------------------------------|-------------------------------------|
| Pharmacie                         | X <u>Bairon et ses environs</u> 6km |
| Hôpital                           | X <u>Vouziers</u> 12km              |
| Laboratoire d'analyses médicales  | X <u>Vouziers</u> 12km              |
| Etablissement pour handicapé EHPA | X <u>Attigny</u> 8km                |
| Médecin                           | X <u>Bairon et ses environs</u> 6km |
| Dentiste                          | X <u>Bairon et ses environs</u> 6km |
| Chirurgien                        | X <u>Rethel</u> 23km                |
| Dermatologue                      | X <u>Charleville-Mézières</u> 27km  |
| Anesthésiste                      | X <u>Rethel</u> 23km                |
| Gastro-entérologue                | X <u>Rethel</u> 23km                |
| Gynécologue                       | X <u>Charleville-Mézières</u> 29km  |
| Cancérologue                      | X <u>Reims</u> 56km                 |
| Neurologue                        | X <u>Charleville-Mézières</u> 27km  |
| Ophthalmologue                    | X <u>Rethel</u> 23km                |
| ORL                               | X <u>Charleville-Mézières</u> 27km  |
| Cardiologue                       | X <u>Charleville-Mézières</u> 27km  |
| Pédiatre                          | X <u>Charleville-Mézières</u> 27km  |
| Pneumologue                       | X <u>Rethel</u> 23km                |
| Psychologue                       | X <u>Charleville-Mézières</u> 27km  |
| Radiologue                        | X <u>Rethel</u> 23km                |
| Rhumatologue                      | X <u>Charleville-Mézières</u> 27km  |
| Sage-femme                        | X <u>Vouziers</u> 12km              |



## Éducation

|                         |                                     |
|-------------------------|-------------------------------------|
| Crèche                  | X <u>Bairon et ses environs</u> 6km |
| Ecole maternelle Public | X <u>Tourteron</u> 6km              |
| Ecole maternelle Privé  | X <u>Charleville-Mézières</u> 31km  |
| Ecole primaire Public   | X <u>Bairon et ses environs</u> 6km |
| Ecole primaire Privé    | X <u>Vouziers</u> 11km              |
| Collège Public          | X <u>Attigny</u> 8km                |
| Collège Privé           | X <u>Vouziers</u> 11km              |
| Lycée Public            | X <u>Vouziers</u> 11km              |
| Lycée Privé             | X <u>Vouziers</u> 11km              |

Sources : Base Sirene des entreprises et de leurs établissements selon les dernières parutions officielles de 2025 portant sur l'année 2024 ([data.gouv](#)). Liste, localisation et tarifs des professionnels de santé selon les dernières parutions officielles de 2025 portant sur l'année 2024 ([opendatasoft](#)) et FINESS Extraction du Fichier des établissements selon les dernières parutions officielles de 2025 portant sur l'année 2024 ([data.gouv](#)). Adresse et géolocalisation des établissements d'enseignement du premier et second degrés selon les dernières parutions officielles de 2025 portant sur l'année 2024 ([data.education.gouv](#))

bien-dans-ma-ville.fr

## Villes autour de Neuville-Day

| Ville                         | Habitants | Superficie         | Pop densité          | Pop active | Taux chômage | Revenu moyen | Prix immobilier |
|-------------------------------|-----------|--------------------|----------------------|------------|--------------|--------------|-----------------|
| Montgon                       | 72        | 8 km <sup>2</sup>  | 9 h/km <sup>2</sup>  | 30.6%      | 8.3%         | NC           | NC              |
| Semuy                         | 87        | 4 km <sup>2</sup>  | 22 h/km <sup>2</sup> | 29.9%      | 1.1%         | NC           | NC              |
| Lametz                        | 76        | 9 km <sup>2</sup>  | 8 h/km <sup>2</sup>  | 40.8%      | 7.9%         | NC           | NC              |
| Voncq                         | 210       | 19 km <sup>2</sup> | 11 h/km <sup>2</sup> | 39.5%      | 3.3%         | 19 230 €/an  | NC              |
| Suzanne                       | 54        | 6 km <sup>2</sup>  | 9 h/km <sup>2</sup>  | 51.9%      | 3.7%         | NC           | NC              |
| Rilly-sur-Aisne               | 121       | 3 km <sup>2</sup>  | 40 h/km <sup>2</sup> | 44.6%      | 8.3%         | 20 940 €/an  | NC              |
| Tourteron                     | 177       | 8 km <sup>2</sup>  | 22 h/km <sup>2</sup> | 43.5%      | 7.3%         | 19 120 €/an  | NC              |
| Saint-Lambert-et-Mont-de-Jeux | 123       | 10 km <sup>2</sup> | 12 h/km <sup>2</sup> | 41.5%      | 1.6%         | 21 020 €/an  | NC              |
| La Sabotterie                 | 130       | 3 km <sup>2</sup>  | 43 h/km <sup>2</sup> | 39.2%      | 5.4%         | 18 580 €/an  | NC              |
| Marquigny                     | 71        | 6 km <sup>2</sup>  | 12 h/km <sup>2</sup> | 49.3%      | 0%           | NC           | NC              |
| Charbogne                     | 218       | 9 km <sup>2</sup>  | 24 h/km <sup>2</sup> | 49.5%      | 4.1%         | 23 730 €/an  | NC              |
| Bairon et ses environs        | 1 037     | 44 km <sup>2</sup> | 24 h/km <sup>2</sup> | 40.2%      | 5.7%         | 19 710 €/an  | NC              |
| Sainte-Vaubourg               | 79        | 6 km <sup>2</sup>  | 13 h/km <sup>2</sup> | 36.7%      | 0%           | NC           | NC              |
| Chuffilly-Roche               | 69        | 7 km <sup>2</sup>  | 10 h/km <sup>2</sup> | 53.6%      | 5.8%         | NC           | NC              |
| Attigny (3 avis)              | 1 094     | 11 km <sup>2</sup> | 99 h/km <sup>2</sup> | 40.7%      | 5.9%         | 20 040 €/an  | NC              |

bien-dans-ma-ville.fr



# **Vous aimez votre ville ? Notez-la !**

Et faites-nous part de vos remarques constructives



Avec

**BIEN** dans ma **VILLE** 