



Version web

# Ville de La Neuville-au-Pont

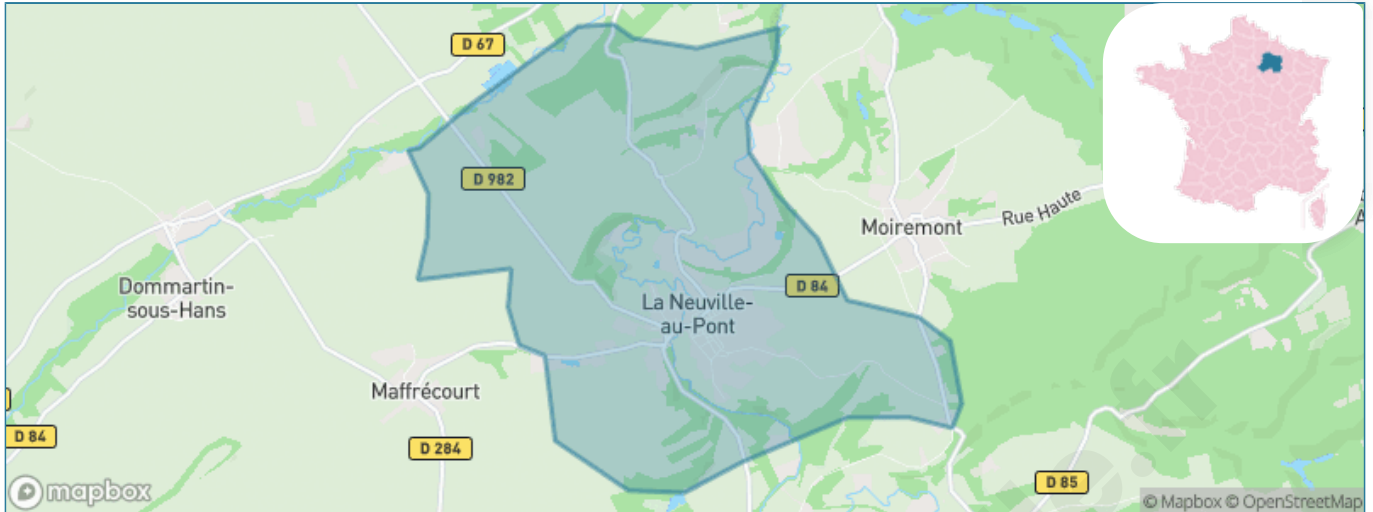
Présenté par

**BIEN** dans ma **VILLE** 

# Sommaire

Situation géographique .....	3
Statistiques sur la population .....	4
Evolution du nombre d'habitants .....	4
Tranche d'âge .....	5
0-14 ans .....	5
15-29 ans .....	5
30-44 ans .....	5
45-59 ans .....	5
60-74 ans .....	5
75-89 ans .....	5
90 ans et + .....	5
Activité professionnelle .....	5
Agriculteurs .....	5
Artisans, Commerçants .....	5
Cadres et sup. ....	5
Professions intermédiaires .....	5
Employé .....	5
Ouvrier .....	5
Retraité .....	5
Autres .....	5
Niveau de diplôme .....	6
Sans diplôme ou CEP .....	6
Brevet, BEPC, DNB .....	6
CAP-BEP ou équivalent .....	6
BAC ou équivalent .....	6
BAC+2 .....	6
BAC+3 ou +4 .....	6
BAC+5 ou plus .....	6
Composition des ménages .....	6
Couple sans enfant .....	6
Couple avec enfant(s) .....	6
Famille monoparentale .....	6
Colocation / Autre .....	6
Personnes seules .....	6
Profil électoraux .....	7
Premier tour .....	7
Sécurité .....	8
Evolution du nombre d'infractions .....	8
Pour comparer .....	9
Services à la population .....	10
Commerce .....	10
Éducation .....	10
Villes autour de La Neuville-au-Pont .....	12

# Situation géographique



## i Informations clés

- **Région** : Grand Est
- **Département** : Marne
- **Code postal** : 51800
- **Superficie** : 15 km<sup>2</sup>



**Marne**  
LE DÉPARTEMENT

# Statistiques sur la population



Nombre d'habitants

**463**



Age moyen

**44 ans**



Pop active

**51%**



Taux chômage

**2.9%**



Pop densité

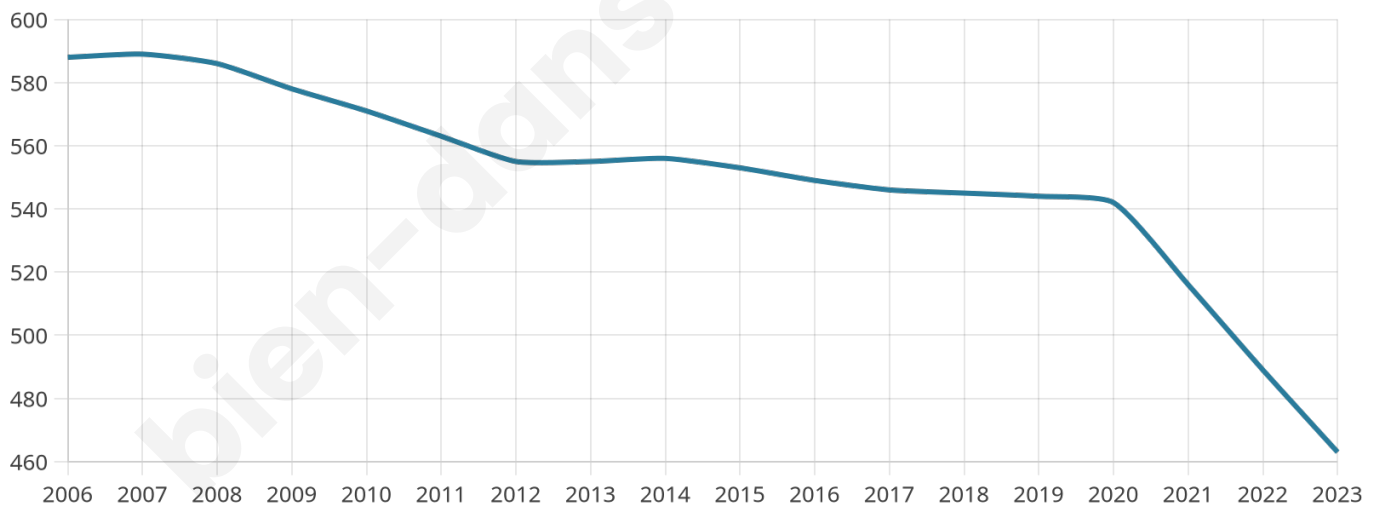
**31 h/km<sup>2</sup>**



Revenu moyen

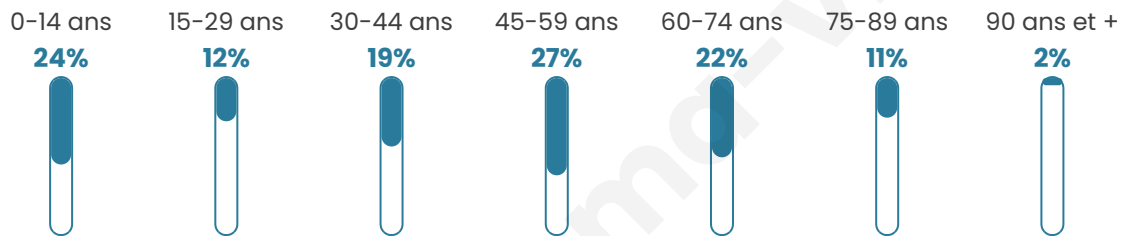
**22 740 €/an**

## Evolution du nombre d'habitants

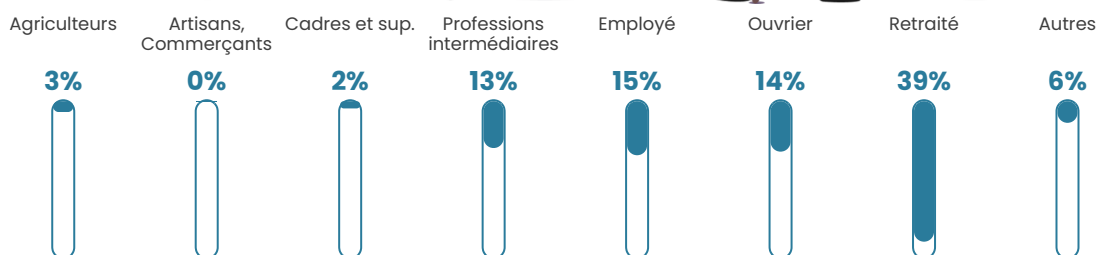


Sources : Institut national de la statistique et des études économiques (insee) selon Les dernières parutions officielles de 2024 portant sur les années 2020, 2021 et 2022.

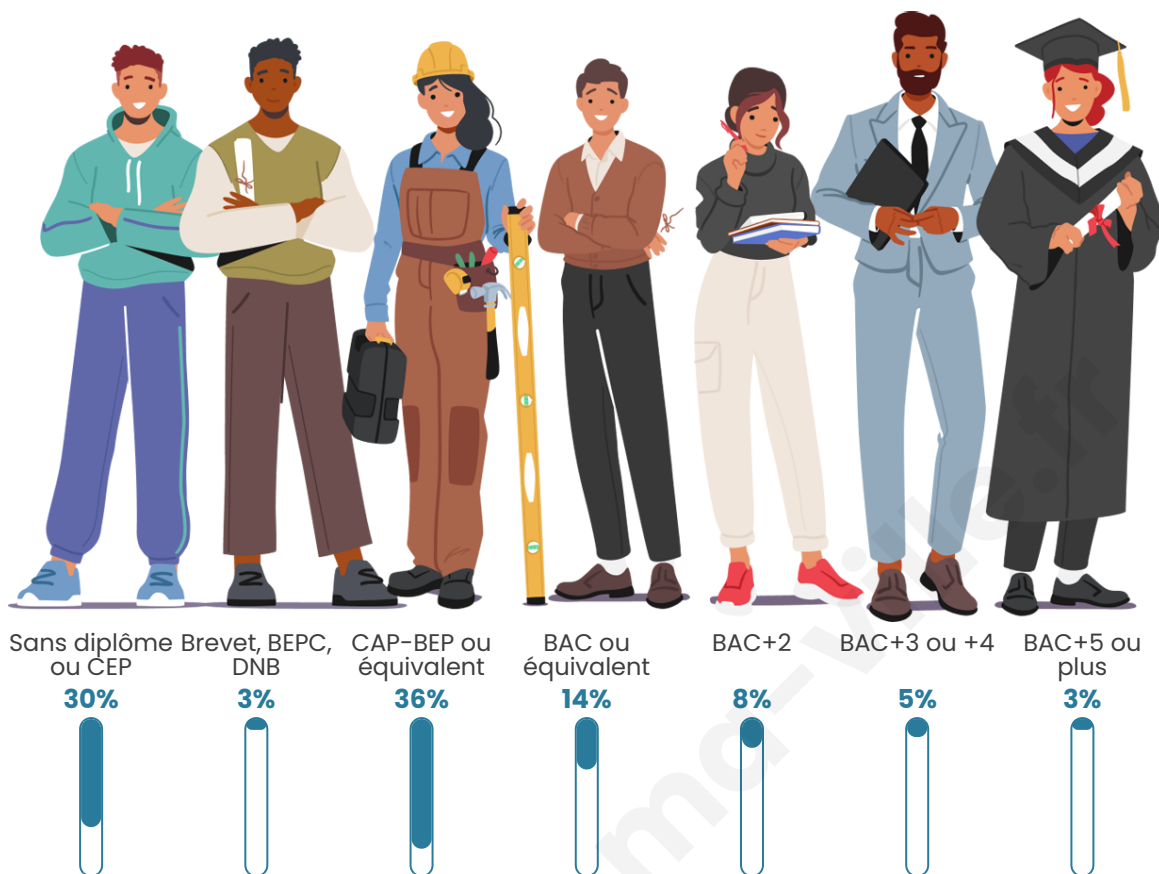
## Tranche d'âge




## Activité professionnelle



## Niveau de diplôme



## Composition des ménages



# Profils électoraux

## Premier tour

	Marine LE PEN	37.97 %
	Emmanuel MACRON	27.12 %
	Jean-Luc MÉLENCHON	9.49 %
	Valérie PÉCRESSE	8.47 %
	Jean LASSALLE	4.41 %
	Éric ZEMMOUR	4.41 %
	Yannick JADOT	2.37 %
	Nicolas DUPONT-AIGNAN	2.37 %
	Nathalie ARTHAUD	1.36 %
	Fabien ROUSSEL	1.02 %
	Anne HIDALGO	0.68 %
	Philippe POUTOU	0.34 %



### 415 inscrits

Participation : 72.53%

Votes blancs : 1.33%

Votes nuls : 0.66%

## Second tour

	Emmanuel MACRON	42,53 %
	Marine LE PEN	57,47 %

### 415 inscrits

Participation : 79.52%

Votes blancs : 5.45%

Votes nuls : 1.21%

# Sécurité



Agressions physiques / sexuelles

0



Cambriolages

0



Vols / dégradations

0



Stupéfiants

0

## Evolution du nombre d'infractions



## Pour comparer

(en proportion du nombre d'habitants)



Sources : Bases statistiques communale, départementale et régionale de la délinquance enregistrée par la police et la gendarmerie nationales selon les dernières parutions officielles de 2025 portant sur l'année 2024 ([data.gouv](https://data.gouv.fr)).

Agressions physiques / sexuelles : Violences sexuelles, coups et blessures volontaires intrafamiliaux, coups et blessures volontaires, autres coups, blessures volontaires et vols violents sans arme.

Cambriolages : Cambriolages de logements.

Vols : Vols avec armes, vols d'accessoires sur véhicules, vols dans les véhicules, vols de véhicules, vols sans violence contre des personnes, destructions, dégradations volontaires et escroqueries.

Stupéfiants : Trafic de stupéfiants dont (AFD) et usage de stupéfiants.

# Services à la population



## Commerce

Hypermarché	X <a href="#">Vouziers</a> 33km
Supermarché	X <a href="#">Sainte-Menehould</a> 3km
Superette	X <a href="#">Sainte-Menehould</a> 3km
Boulangerie	1
Boucherie	X <a href="#">Givry-en-Argonne</a> 19km
Restaurant	1
Garage	X <a href="#">Moiremont</a> 2km
Station-service	X <a href="#">Sainte-Menehould</a> 4km
Banque	X <a href="#">Sainte-Menehould</a> 3km
La poste	X <a href="#">Sainte-Menehould</a> 4km
Coiffeur	X <a href="#">Chaudefontaine</a> 2km
Tabac	X <a href="#">Les Islettes</a> 10km
Bars / discothèque	X <a href="#">Sainte-Menehould</a> 3km
Bibliothèque	X <a href="#">Sainte-Menehould</a> 4km
Cinéma	X <a href="#">Verdun</a> 38km
Vétérinaire	X <a href="#">Sainte-Menehould</a> 4km



## Santé

Pharmacie	X <a href="#">Sainte-Menehould</a> 3km
Hôpital	X <a href="#">Sainte-Menehould</a> 3km
Laboratoire d'analyses médicales	X <a href="#">Sainte-Menehould</a> 3km
Etablissement pour handicapé	X <a href="#">Sainte-Menehould</a> 3km
EHPA	X <a href="#">Sainte-Menehould</a> 4km
Médecin	X <a href="#">Sainte-Menehould</a> 3km
Dentiste	X <a href="#">Sainte-Menehould</a> 5km
Chirurgien	X <a href="#">Sainte-Menehould</a> 3km
Dermatologue	X <a href="#">Sainte-Menehould</a> 3km
Anesthésiste	X <a href="#">Saint-Martin-sur-le-Pré</a> 41km
Gastro-entérologue	X <a href="#">Châlons-en-Champagne</a> 40km
Gynécologue	X <a href="#">Verdun</a> 38km
Cancérologue	X <a href="#">Reims</a> 63km
Neurologue	X <a href="#">Saint-Martin-sur-le-Pré</a> 41km
Ophtalmologue	X <a href="#">Sainte-Menehould</a> 4km
ORL	X <a href="#">Châlons-en-Champagne</a> 41km
Cardiologue	X <a href="#">Sainte-Menehould</a> 4km
Pédiatre	X <a href="#">Verdun</a> 38km
Pneumologue	X <a href="#">Verdun</a> 38km
Psychologue	X <a href="#">Verdun</a> 38km
Radiologue	X <a href="#">Verdun</a> 38km
Rhumatologue	X <a href="#">Bar-le-Duc</a> 44km
Sage-femme	X <a href="#">Sainte-Menehould</a> 3km



## Éducation

Crèche	X <a href="#">Sainte-Menehould</a> 4km
Ecole maternelle Public	X <a href="#">Sainte-Menehould</a> 5km
Ecole maternelle Privé	X <a href="#">Charleville-Mézières</a> 74km
Ecole primaire Public	1
Ecole primaire Privé	X <a href="#">Sainte-Menehould</a> 3km
Collège Public	X <a href="#">Sainte-Menehould</a> 4km
Collège Privé	X <a href="#">Vouziers</a> 34km
Lycée Public	X <a href="#">Somme-Vesle</a> 23km

Lycée Privé

X Somme-Suippe  
21km

Sources : Base Sirene des entreprises et de leurs établissements selon les dernières parutions officielles de 2025 portant sur l'année 2024 ([data.gouv](#)). Liste, localisation et tarifs des professionnels de santé selon les dernières parutions officielles de 2025 portant sur l'année 2024 ([opendatasoft](#)) et FINESS Extraction du Fichier des établissements selon les dernières parutions officielles de 2025 portant sur l'année 2024 ([data.gouv](#)). Adresse et géolocalisation des établissements d'enseignement du premier et second degrés selon les dernières parutions officielles de 2025 portant sur l'année 2024 ([data.education.gouv](#))

bien-dans-ma-ville.fr

## Villes autour de La Neuville-au-Pont

Ville	Habitants	Superficie	Pop densité	Pop active	Taux chômage	Revenu moyen	Prix immobilier
Chaudefontaine	312	13 km <sup>2</sup>	24 h/km <sup>2</sup>	43.6%	4.5%	24 100 €/an	1 197 €/m <sup>2</sup>
Moiremont	187	17 km <sup>2</sup>	11 h/km <sup>2</sup>	48.7%	4.3%	23 280 €/an	875 €/m <sup>2</sup>
Maffrécourt	59	6 km <sup>2</sup>	10 h/km <sup>2</sup>	49.2%	5.1%	NC	965 €/m <sup>2</sup>
Sainte-Menehould (2 avis)	4 146	57 km <sup>2</sup>	73 h/km <sup>2</sup>	41.1%	5.1%	20 700 €/an	1 009 €/m <sup>2</sup>
Braux-Sainte-Cohière	95	6 km <sup>2</sup>	16 h/km <sup>2</sup>	49.5%	1.1%	NC	1 868 €/m <sup>2</sup>
Dommartin-Dampierre	76	8 km <sup>2</sup>	10 h/km <sup>2</sup>	38.2%	2.6%	NC	1 471 €/m <sup>2</sup>
Vienne-la-Ville	160	7 km <sup>2</sup>	23 h/km <sup>2</sup>	48.8%	5%	24 090 €/an	492 €/m <sup>2</sup>
Argers	110	7 km <sup>2</sup>	16 h/km <sup>2</sup>	48.2%	1.8%	22 940 €/an	696 €/m <sup>2</sup>
Dommartin-sous-Hans	45	6 km <sup>2</sup>	8 h/km <sup>2</sup>	51.1%	2.2%	NC	808 €/m <sup>2</sup>
Florent-en-Argonne	214	12 km <sup>2</sup>	18 h/km <sup>2</sup>	46.3%	3.7%	22 560 €/an	663 €/m <sup>2</sup>
Courtémont	64	10 km <sup>2</sup>	6 h/km <sup>2</sup>	37.5%	0%	NC	1 219 €/m <sup>2</sup>
Verrières (1 avis)	423	5 km <sup>2</sup>	85 h/km <sup>2</sup>	38.8%	3.5%	23 000 €/an	908 €/m <sup>2</sup>
Berzieux	70	11 km <sup>2</sup>	6 h/km <sup>2</sup>	42.9%	1.4%	NC	536 €/m <sup>2</sup>
Saint-Thomas-en-Argonne	37	4 km <sup>2</sup>	9 h/km <sup>2</sup>	43.2%	8.1%	NC	870 €/m <sup>2</sup>
Vienne-le-Château	516	51 km <sup>2</sup>	10 h/km <sup>2</sup>	36.6%	5.2%	20 860 €/an	482 €/m <sup>2</sup>

bien-dans-ma-ville.fr



# Vous aimez votre ville ? Notez-la !

Et faites-nous part de vos remarques constructives



Avec

**BIEN** dans  
ma **VILLE** 