



Version web

Ville de Neuville-au-Bois

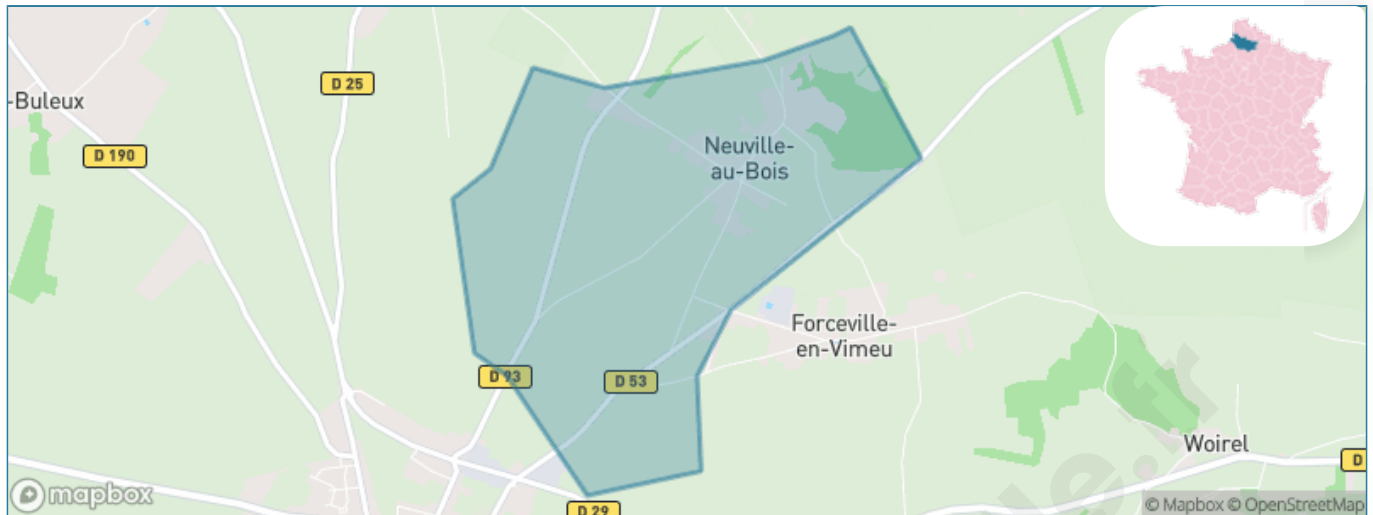
Présenté par

BIEN dans
ma **VILLE** 

Sommaire

Situation géographique	3
Statistiques sur la population	4
Evolution du nombre d'habitants	4
Tranche d'âge	5
0-14 ans	5
15-29 ans	5
30-44 ans	5
45-59 ans	5
60-74 ans	5
75-89 ans	5
90 ans et +	5
Activité professionnelle	5
Agriculteurs	5
Artisans, Commerçants	5
Cadres et sup.	5
Professions intermédiaires	5
Employé	5
Ouvrier	5
Retraité	5
Autres	5
Niveau de diplôme	6
Sans diplôme ou CEP	6
Brevet, BEPC, DNB	6
CAP-BEP ou équivalent	6
BAC ou équivalent	6
BAC+2	6
BAC+3 ou +4	6
BAC+5 ou plus	6
Composition des ménages	6
Couple sans enfant	6
Couple avec enfant(s)	6
Famille monoparentale	6
Colocation / Autre	6
Personnes seules	6
Profils électoraux	7
Premier tour	7
Sécurité	8
Evolution du nombre d'infractions	8
Pour comparer	9
Services à la population	10
Commerce	10
Éducation	10
Villes autour de Neuville-au-Bois	11

Situation géographique



i Informations clés

- **Région** : Hauts-de-France
- **Département** : Somme
- **Code postal** : 80140
- **Superficie** : 2 km²



Statistiques sur la population



Nombre d'habitants

144



Age moyen

44 ans



Pop active

46.5%



Taux chômage

5.9%



Pop densité

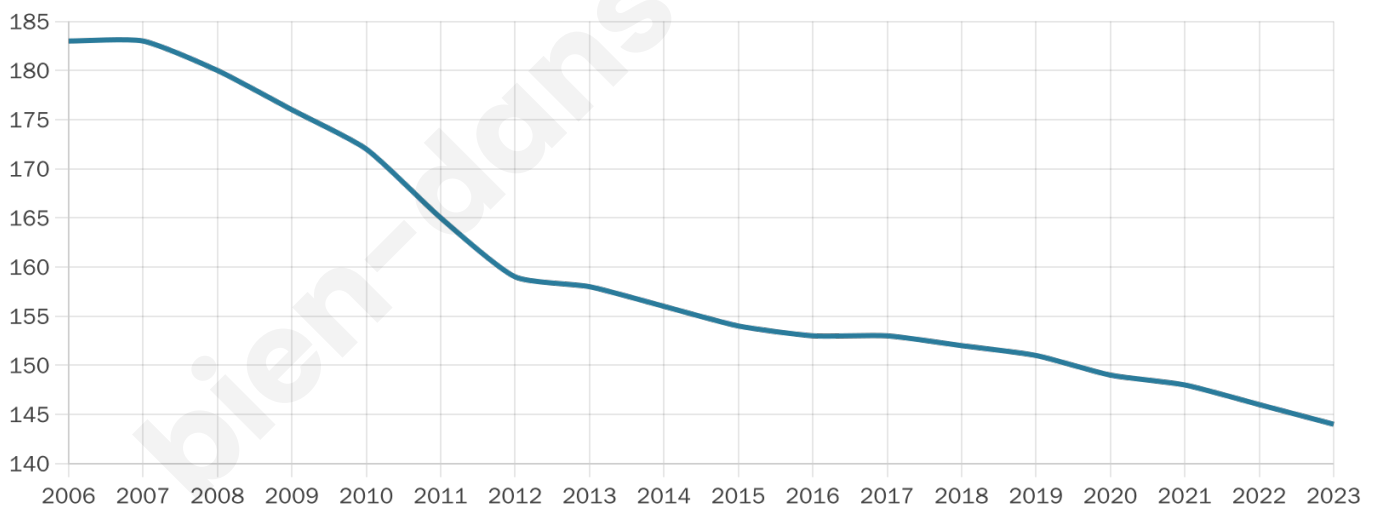
72 h/km²



Revenu moyen

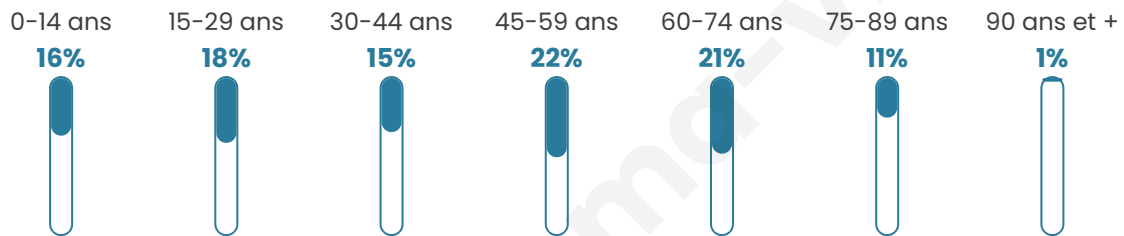
21 390 €/an

Evolution du nombre d'habitants

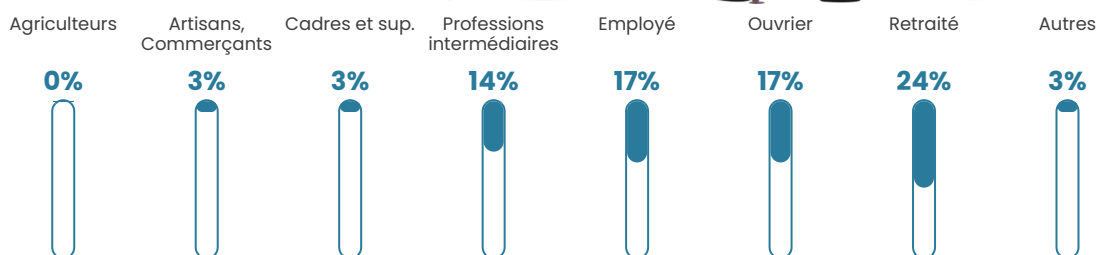


Sources : Institut national de la statistique et des études économiques (insee) selon Les dernières parutions officielles de 2024 portant sur les années 2020, 2021 et 2022.

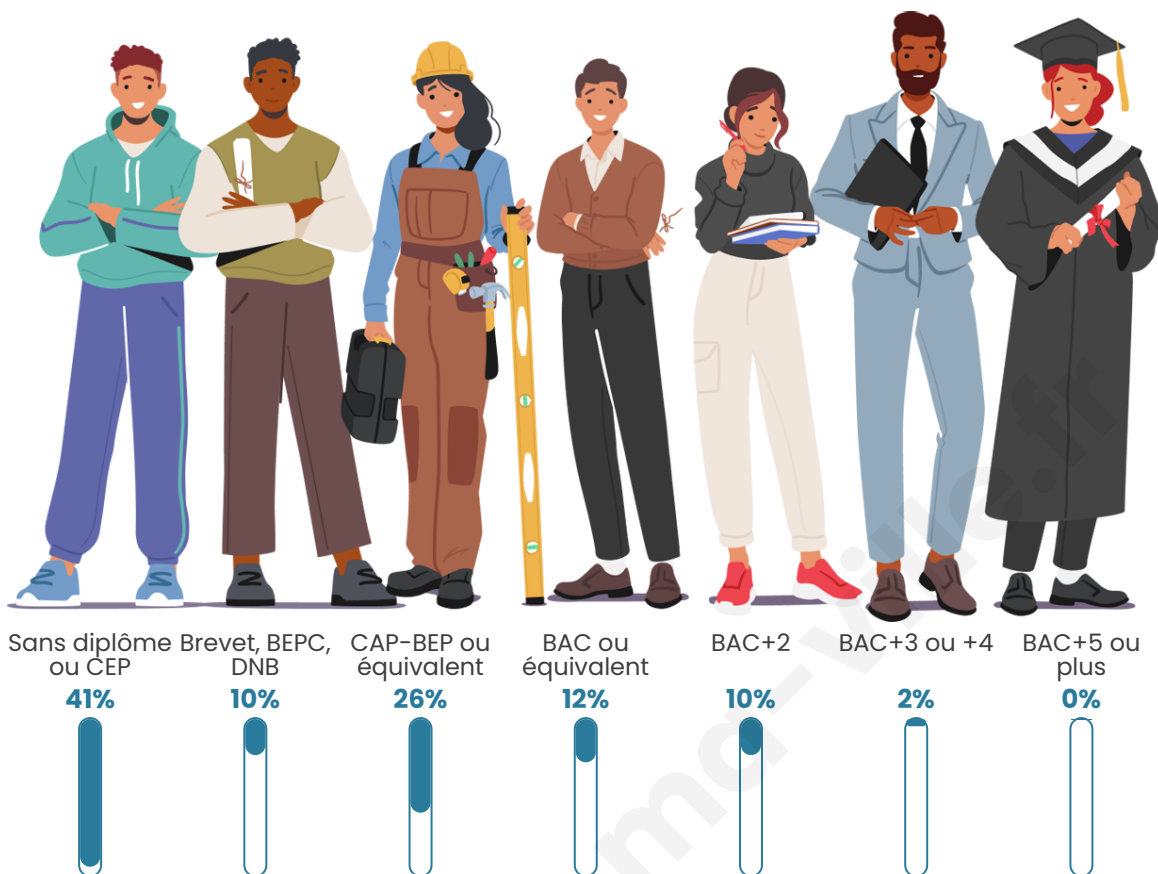
Tranche d'âge



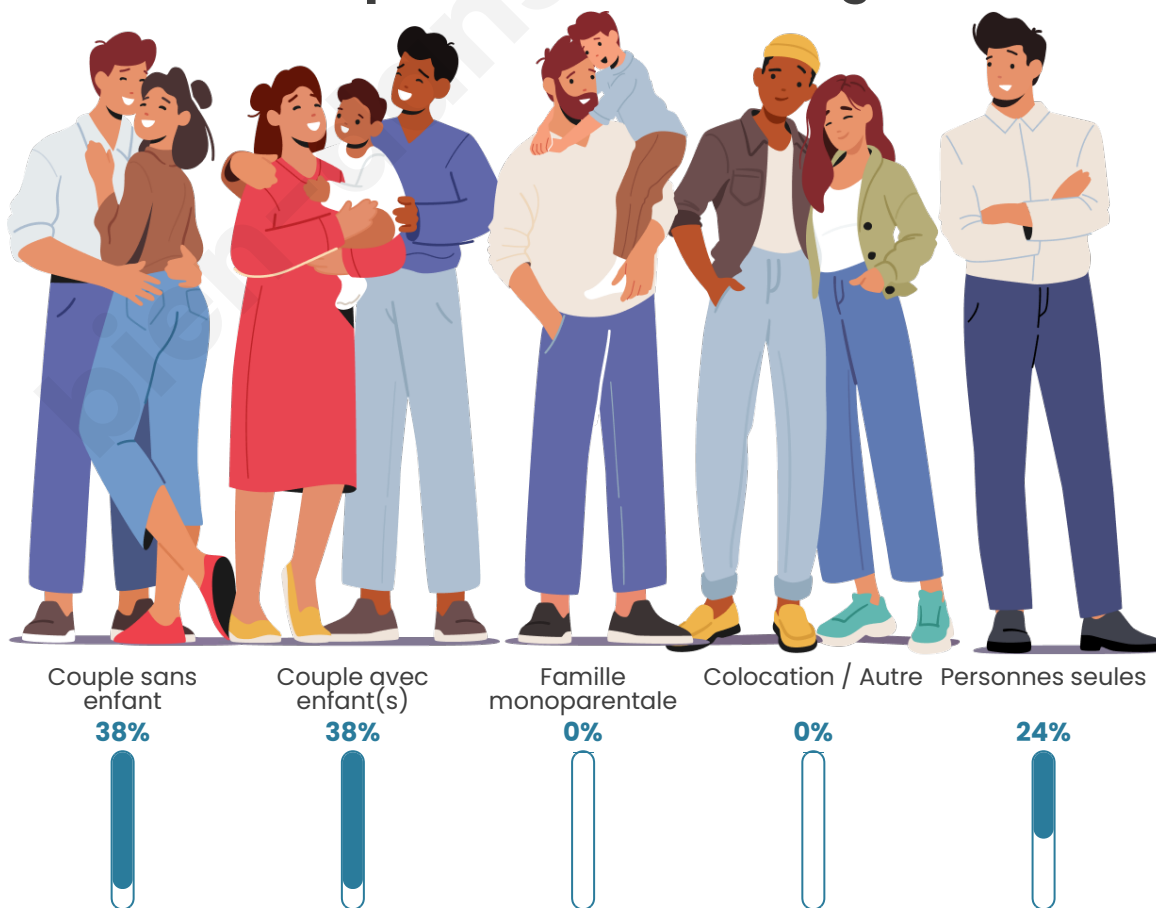
Activité professionnelle



Niveau de diplôme















Composition des ménages



Profils électoraux

Premier tour

	Marine LE PEN	53.54 %
	Emmanuel MACRON	15.15 %
	Éric ZEMMOUR	7.07 %
	Jean-Luc MÉLENCHON	6.06 %
	Nathalie ARTHAUD	4.04 %
	Jean LASSALLE	4.04 %
	Valérie PÉCRESSE	4.04 %
	Fabien ROUSSEL	3.03 %
	Nicolas DUPONT-AIGNAN	2.02 %
	Anne HIDALGO	1.01 %
	Yannick JADOT	0.00 %
	Philippe POUTOU	0.00 %



119 inscrits

Participation : 88.24%

Votes blancs : 3.81%

Votes nuls : 1.90%

Second tour

	Emmanuel MACRON	25,77 %
	Marine LE PEN	74,23 %

119 inscrits

Participation : 86.55%

Votes blancs : 4.85%

Votes nuls : 0.97%

Sécurité



Agressions physiques / sexuelles

0



Cambriolages

0



Vols / dégradations

0



Stupéfiants

0

Evolution du nombre d'infractions



Pour comparer

(en proportion du nombre d'habitants)



Sources : Bases statistiques communale, départementale et régionale de la délinquance enregistrée par la police et la gendarmerie nationales selon les dernières parutions officielles de 2025 portant sur l'année 2024 ([data.gouv](https://data.gouv.fr)).

Agressions physiques / sexuelles : Violences sexuelles, coups et blessures volontaires intrafamiliaux, coups et blessures volontaires, autres coups, blessures volontaires et vols violents sans arme.

Cambriolages : Cambriolages de logements.

Vols : Vols avec armes, vols d'accessoires sur véhicules, vols dans les véhicules, vols de véhicules, vols sans violence contre des personnes, destructions, dégradations volontaires et escroqueries.

Stupéfiants : Trafic de stupéfiants dont (AFD) et usage de stupéfiants.

Services à la population



Commerce

Hypermarché	X Abbeville 15km
Supermarché	X Oisemont 2km
Superette	X Huppy 6km
Boulangerie	X Oisemont 2km
Boucherie	X Oisemont 3km
Restaurant	X Oisemont 3km
Garage	X Oisemont 2km
Station-service	X Oisemont 3km
Banque	X Basse-Goulaine 2km
La poste	X Hallencourt 5km
Coiffeur	X Basse-Goulaine 2km
Tabac	X Huppy 6km
Bars / discothèque	X Forceville-en-Vimeu 1km
Bibliothèque	X Abbeville 15km
Cinéma	X Abbeville 15km
Vétérinaire	X Oisemont 2km



Santé

Pharmacie	X Oisemont 2km
Hôpital	X Abbeville 15km
Laboratoire d'analyses médicales	X Blangy-sur-Bresle 12km
Etablissement pour handicapé	X Oisemont 2km
EHPA	X Oisemont 2km
Médecin	X Oisemont 2km
Dentiste	X Oisemont 2km
Chirurgien	X Abbeville 15km
Dermatologue	X Oisemont 2km
Anesthésiste	X Abbeville 15km
Gastro-entérologue	X Abbeville 15km
Gynécologue	X Abbeville 15km
Cancérologue	X Amiens 38km
Neurologue	X Drucat 20km
Ophtalmologue	X Vauchelles-les-Quesnoy 16km
ORL	X Abbeville 15km
Cardiologue	X Abbeville 15km
Pédiatre	X Abbeville 15km
Pneumologue	X Abbeville 15km
Psychologue	X Pont-Remy 12km
Radiologue	X Abbeville 15km
Rhumatologue	X Abbeville 15km
Sage-femme	X Oisemont 2km



Éducation

Crèche	X Huppy 6km
Ecole maternelle Public	X Fretteville 11km
Ecole maternelle Privé	X Amiens 37km
Ecole primaire Public	X Oisemont 2km
Ecole primaire Privé	X Oisemont 3km
Collège Public	X Oisemont 2km
Collège Privé	X Abbeville 16km
Lycée Public	X Abbeville 15km
Lycée Privé	X Abbeville 15km

Sources : Base Sirene des entreprises et de leurs établissements selon les dernières parutions officielles de 2025 portant sur l'année 2024 ([data.gouv](#)). Liste, localisation et tarifs des professionnels de santé selon les dernières parutions officielles de 2025 portant sur l'année 2024 ([opendatasoft](#)) et FINISS Extraction du Fichier des établissements selon les dernières parutions officielles de 2025 portant sur l'année 2024 ([data.gouv](#)). Adresse et géolocalisation des établissements d'enseignement du premier et second degrés selon les dernières parutions officielles de 2025 portant sur l'année 2024 ([data.education.gouv](#))

Villes autour de Neuville-au-Bois

Ville	Habitants	Superficie	Pop densité	Pop active	Taux chômage	Revenu moyen	Prix immobilier
Forceville-en-Vimeu (1 avis)	226	3 km ²	75 h/km ²	43.8%	3.5%	20 560 €/an	724 €/m ²
Vaux-Marquenneville	79	4 km ²	20 h/km ²	46.8%	6.3%	NC	NC
Fresnes-Tilloloy	211	3 km ²	70 h/km ²	39.8%	6.2%	21 070 €/an	1 281 €/m ²
Woirel	46	1 km ²	46 h/km ²	65.2%	0%	NC	1 667 €/m ²
Fontaine-le-Sec	143	7 km ²	20 h/km ²	44.8%	3.5%	22 060 €/an	NC
Oisemont (1 avis)	1 127	8 km ²	141 h/km ²	40%	6.1%	20 170 €/an	1 263 €/m ²
Wiry-au-Mont	103	4 km ²	26 h/km ²	55.3%	8.7%	18 630 €/an	1 350 €/m ²
Citerne	240	6 km ²	40 h/km ²	43.3%	7.1%	20 090 €/an	1 411 €/m ²
Doudelainville	363	5 km ²	73 h/km ²	46.6%	5.2%	21 680 €/an	1 687 €/m ²
Frucourt	121	5 km ²	24 h/km ²	47.1%	4.1%	21 450 €/an	1 086 €/m ²
Cerisy-Buleux	278	5 km ²	56 h/km ²	47.8%	5%	21 180 €/an	1 361 €/m ²
Mérélessart	183	3 km ²	61 h/km ²	47%	3.8%	20 570 €/an	940 €/m ²
Cannessières	59	3 km ²	20 h/km ²	40.7%	8.5%	NC	738 €/m ²
Saint-Maxent	390	6 km ²	65 h/km ²	46.9%	4.6%	21 130 €/an	1 365 €/m ²
Huppy	749	10 km ²	75 h/km ²	49.3%	4.8%	23 350 €/an	927 €/m ²

bien-dans-ma-ville.fr



Vous aimez votre ville ? Notez-la !

Et faites-nous part de vos remarques constructives



Avec

BIEN dans ma **VILLE** 