



Version web

# Ville de La Neuville

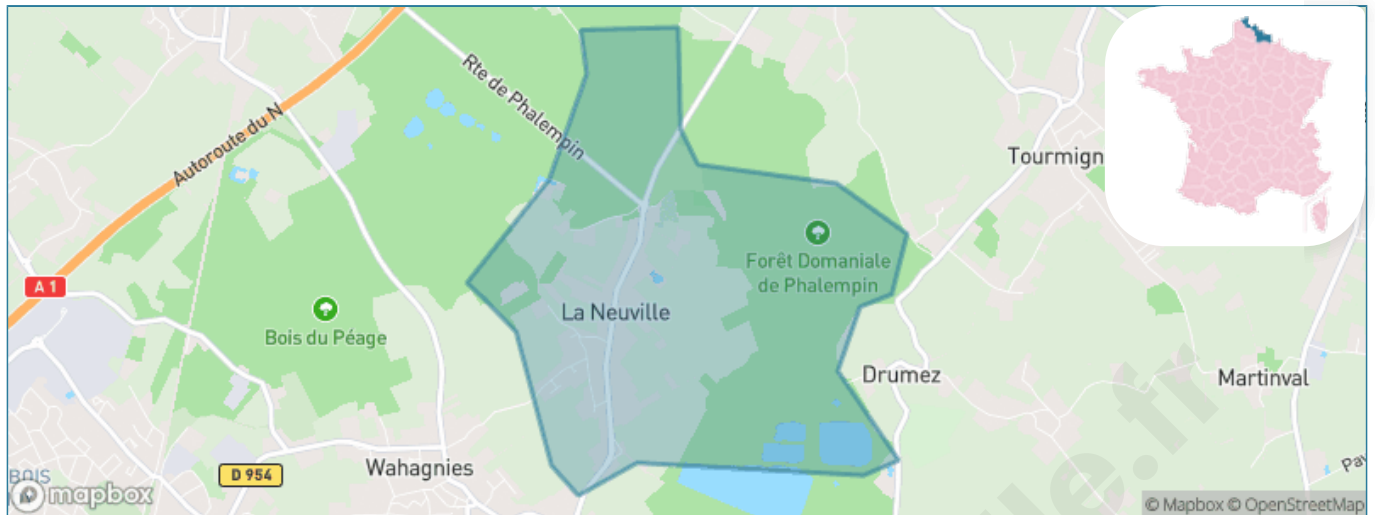
Présenté par

**BIEN** dans  
ma **VILLE** 

# Sommaire

Situation géographique .....	3
Statistiques sur la population .....	4
Evolution du nombre d'habitants .....	4
Tranche d'âge .....	5
0-14 ans .....	5
15-29 ans .....	5
30-44 ans .....	5
45-59 ans .....	5
60-74 ans .....	5
75-89 ans .....	5
90 ans et + .....	5
Activité professionnelle .....	5
Agriculteurs .....	5
Artisans, Commerçants .....	5
Cadres et sup. ....	5
Professions intermédiaires .....	5
Employé .....	5
Ouvrier .....	5
Retraité .....	5
Autres .....	5
Niveau de diplôme .....	6
Sans diplôme ou CEP .....	6
Brevet, BEPC, DNB .....	6
CAP-BEP ou équivalent .....	6
BAC ou équivalent .....	6
BAC+2 .....	6
BAC+3 ou +4 .....	6
BAC+5 ou plus .....	6
Composition des ménages .....	6
Couple sans enfant .....	6
Couple avec enfant(s) .....	6
Famille monoparentale .....	6
Colocation / Autre .....	6
Personnes seules .....	6
Profil électoraux .....	7
Premier tour .....	7
Sécurité .....	8
Evolution du nombre d'infractions .....	8
Pour comparer .....	9
Services à la population .....	10
Commerce .....	10
Éducation .....	10
Villes autour de La Neuville .....	11
Avis sur la ville de La Neuville .....	12
Moyenne par critère .....	12
Villes autour de La Neuville .....	12
Répartition des avis par note .....	12
Répartition des avis par note .....	12

# Situation géographique



## i Informations clés

- **Région** : Hauts-de-France
- **Département** : Nord
- **Code postal** : 59239
- **Superficie** : 4 km<sup>2</sup>



Région  
Hauts-de-France



# Statistiques sur la population



Nombre d'habitants

**593**



Age moyen

**46 ans**



Pop active

**47%**



Taux chômage

**5.4%**



Pop densité

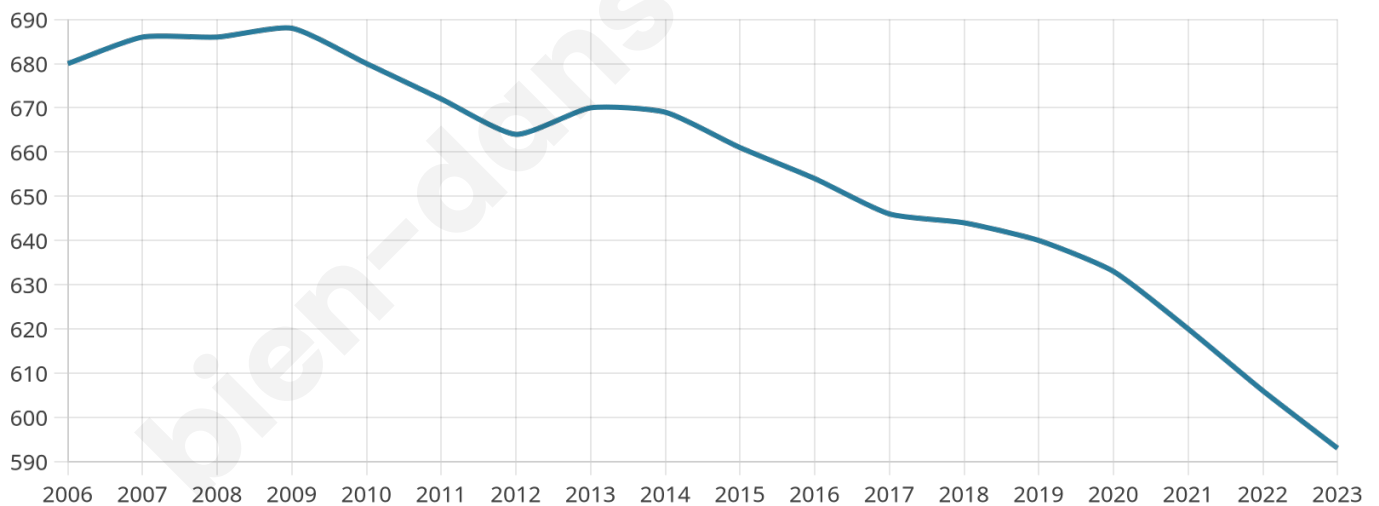
**148 h/km<sup>2</sup>**



Revenu moyen

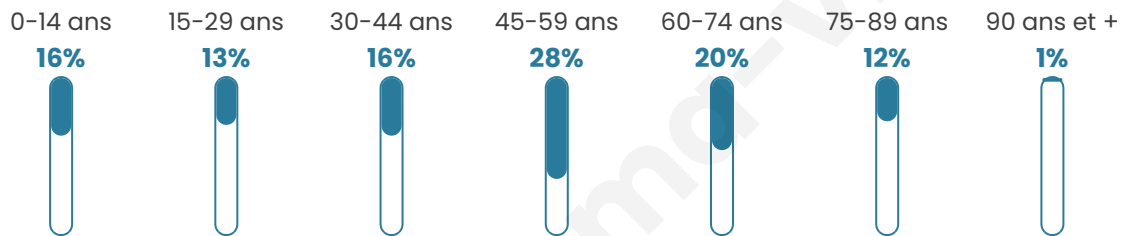
**28 610 €/an**

## Evolution du nombre d'habitants

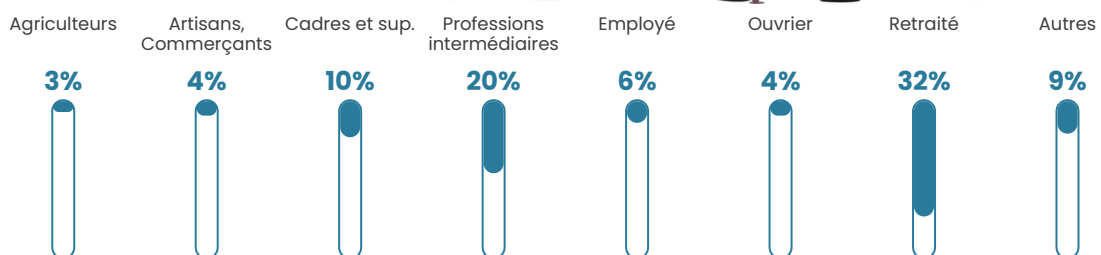


Sources : Institut national de la statistique et des études économiques (insee) selon Les dernières parutions officielles de 2024 portant sur les années 2020, 2021 et 2022.


## Tranche d'âge




## Activité professionnelle



## Niveau de diplôme



## Composition des ménages



# Profils électoraux

## Premier tour

	Emmanuel MACRON	34.51 %
	Marine LE PEN	25.19 %
	Jean-Luc MÉLENCHON	12.34 %
	Éric ZEMMOUR	9.32 %
	Valérie PÉCRESE	5.54 %
	Yannick JADOT	3.02 %
	Jean LASSALLE	2.52 %
	Nicolas DUPONT- AIGNAN	2.52 %
	Fabien ROUSSEL	1.76 %
	Anne HIDALGO	1.76 %
	Nathalie ARTHAUD	0.76 %
	Philippe POUTOU	0.76 %



### 536 inscrits

Participation : 75.56%

Votes blancs : 1.48%

Votes nuls : 0.49%

## Second tour

	Emmanuel MACRON	61,34 %
	Marine LE PEN	38,66 %

### 538 inscrits

Participation : 78.25%

Votes blancs : 7.36%

Votes nuls : 0.48%

# Sécurité



Agressions physiques / sexuelles

0



Cambriolages

0



Vols / dégradations

0



Stupéfiants

0

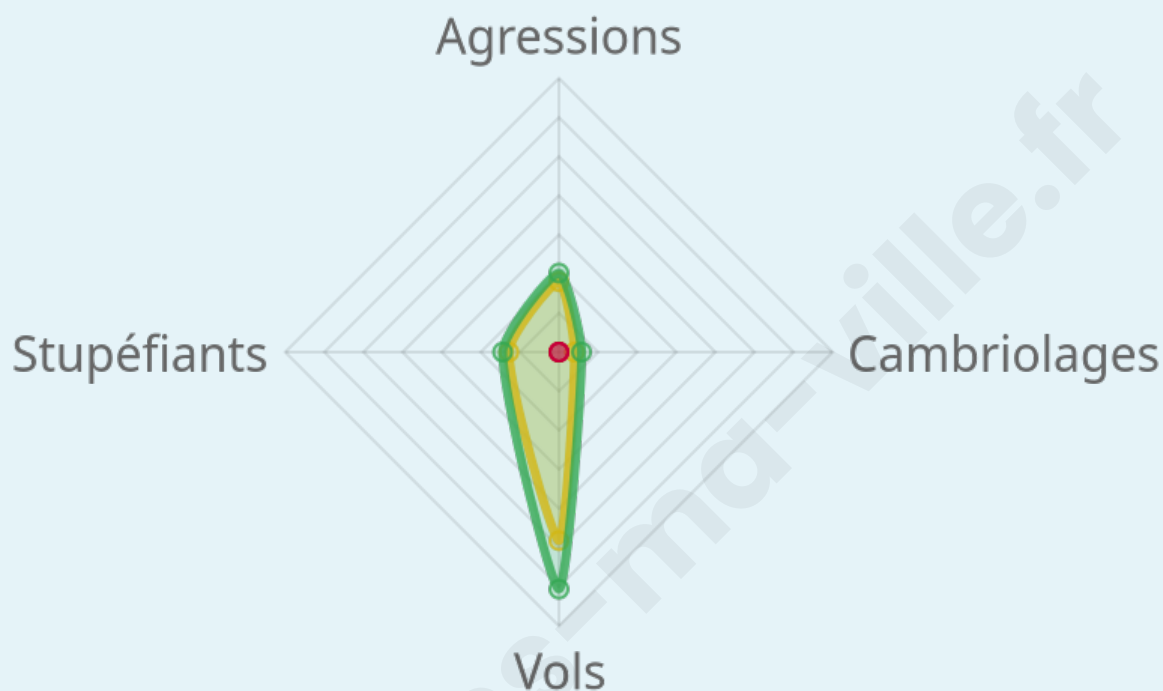
## Evolution du nombre d'infractions



## Pour comparer

(en proportion du nombre d'habitants)

Ville  Département  Région



Sources : Bases statistiques communale, départementale et régionale de la délinquance enregistrée par la police et la gendarmerie nationales selon les dernières parutions officielles de 2025 portant sur l'année 2024 ([data.gouv](https://data.gouv.fr)).

Agressions physiques / sexuelles : Violences sexuelles, coups et blessures volontaires intrafamiliaux, coups et blessures volontaires, autres coups, blessures volontaires et vols violents sans arme.

Cambriolages : Cambriolages de logements.

Vols : Vols avec armes, vols d'accessoires sur véhicules, vols dans les véhicules, vols de véhicules, vols sans violence contre des personnes, destructions, dégradations volontaires et escroqueries.

Stupéfiants : Trafic de stupéfiants dont (AFD) et usage de stupéfiants.

# Services à la population



## Commerce

Hypermarché	X <a href="#">Seclin</a> 6km
Supermarché	X <a href="#">Thumeries</a> 3km
Superette	X <a href="#">Wahagnies</a> 2km
Boulangerie	X <a href="#">Wahagnies</a> 2km
Boucherie	1
Restaurant	1
Garage	X <a href="#">Wahagnies</a> 2km
Station-service	X <a href="#">Thumeries</a> 2km
Banque	X <a href="#">Thumeries</a> 2km
La poste	X <a href="#">Thumeries</a> 2km
Coiffeur	X <a href="#">Wahagnies</a> 2km
Tabac	X <a href="#">Libercourt</a> 3km
Bars / discothèque	X <a href="#">Wahagnies</a> 2km
Bibliothèque	X <a href="#">Seclin</a> 4km
Cinéma	X <a href="#">Thumeries</a> 3km
Vétérinaire	X <a href="#">Phalempin</a> 3km



## Santé

Pharmacie	X <a href="#">Wahagnies</a> 2km
Hôpital	X <a href="#">Seclin</a> 5km
Laboratoire d'analyses médicales	X <a href="#">Libercourt</a> 3km
Etablissement pour handicapé	X <a href="#">Wahagnies</a> 2km
EHPA	X <a href="#">Phalempin</a> 2km
Médecin	X <a href="#">Wahagnies</a> 2km
Dentiste	X <a href="#">Attiches</a> 3km
Chirurgien	X <a href="#">Seclin</a> 5km
Dermatologue	X <a href="#">Annoeullin</a> 9km
Anesthésiste	X <a href="#">Lesquin</a> 10km
Gastro-entérologue	X <a href="#">Seclin</a> 6km
Gynécologue	X <a href="#">Seclin</a> 6km
Cancérologue	X <a href="#">Douai</a> 14km
Neurologue	X <a href="#">Lille</a> 12km
Ophthalmologue	X <a href="#">Carvin</a> 6km
ORL	X <a href="#">Oignies</a> 5km
Cardiologue	X <a href="#">Seclin</a> 5km
Pédiatre	X <a href="#">Attiches</a> 2km
Pneumologue	X <a href="#">Seclin</a> 6km
Psychologue	X <a href="#">Raimbeaucourt</a> 8km
Radiologue	X <a href="#">Oignies</a> 5km
Rhumatologue	X <a href="#">Flers-en-Escrebieux</a> 11km
Sage-femme	X <a href="#">Libercourt</a> 3km



## Éducation

Crèche	X <a href="#">Thumeries</a> 2km
Ecole maternelle Public	X <a href="#">Wahagnies</a> 2km
Ecole maternelle Privé	X <a href="#">Genech</a> 12km
Ecole primaire Public	1
Ecole primaire Privé	X <a href="#">Wahagnies</a> 3km
Collège Public	X <a href="#">Libercourt</a> 3km
Collège Privé	X <a href="#">Seclin</a> 6km
Lycée Public	X <a href="#">Oignies</a> 5km
Lycée Privé	X <a href="#">Genech</a> 11km

Sources : Base Sirene des entreprises et de leurs établissements selon les dernières parutions officielles de 2025 portant sur l'année 2024 ([data.gouv](#)). Liste, localisation et tarifs des professionnels de santé selon les dernières parutions officielles de 2025 portant sur l'année 2024 ([opendatasoft](#)) et FINISS Extraction du Fichier des établissements selon les dernières parutions officielles de 2025 portant sur l'année 2024 ([data.gouv](#)). Adresse et géolocalisation des établissements d'enseignement du premier et second degrés selon les dernières parutions officielles de 2025 portant sur l'année 2024 ([data.education.gouv](#))


## Villes autour de La Neuville

Ville	Habitants	Superficie	Pop densité	Pop active	Taux chômage	Revenu moyen	Prix immobilier
Thumeries (2 avis)	4 170	7 km <sup>2</sup>	596 h/km <sup>2</sup>	46.4%	3.8%	25 030 €/an	2 056 €/m <sup>2</sup>
Attiches (1 avis)	2 245	6 km <sup>2</sup>	374 h/km <sup>2</sup>	47.3%	4%	27 220 €/an	2 299 €/m <sup>2</sup>
Wahagnies (1 avis)	2 613	5 km <sup>2</sup>	523 h/km <sup>2</sup>	49.3%	5%	23 630 €/an	1 875 €/m <sup>2</sup>
Tourmignies (4 avis)	936	2 km <sup>2</sup>	468 h/km <sup>2</sup>	51.4%	3.7%	29 900 €/an	2 477 €/m <sup>2</sup>
Phalempin (3 avis)	4 847	7 km <sup>2</sup>	692 h/km <sup>2</sup>	48.6%	3.1%	26 850 €/an	2 193 €/m <sup>2</sup>
Libercourt (6 avis)	7 973	6 km <sup>2</sup>	1 329 h/km <sup>2</sup>	41.9%	7.4%	18 470 €/an	1 539 €/m <sup>2</sup>
Mons-en-Pévèle (2 avis)	2 075	12 km <sup>2</sup>	173 h/km <sup>2</sup>	47.9%	3.7%	28 460 €/an	2 719 €/m <sup>2</sup>
Avelin (3 avis)	2 561	13 km <sup>2</sup>	197 h/km <sup>2</sup>	48.6%	2.7%	29 820 €/an	2 735 €/m <sup>2</sup>
Mérignies (3 avis)	3 527	8 km <sup>2</sup>	441 h/km <sup>2</sup>	46.9%	2.7%	35 880 €/an	2 918 €/m <sup>2</sup>
Pont-à-Marcq (5 avis)	3 016	2 km <sup>2</sup>	1 508 h/km <sup>2</sup>	48.5%	3.2%	25 610 €/an	2 512 €/m <sup>2</sup>
Camphin-en-Carembault (3 avis)	1 737	7 km <sup>2</sup>	248 h/km <sup>2</sup>	50.3%	3.1%	26 920 €/an	2 276 €/m <sup>2</sup>
Seclin (2 avis)	13 261	17 km <sup>2</sup>	780 h/km <sup>2</sup>	46%	6.2%	22 460 €/an	2 208 €/m <sup>2</sup>
Ostricourt (11 avis)	6 097	7 km <sup>2</sup>	871 h/km <sup>2</sup>	41%	6.6%	19 000 €/an	1 716 €/m <sup>2</sup>
Chemy (2 avis)	766	3 km <sup>2</sup>	255 h/km <sup>2</sup>	50.1%	2.1%	29 310 €/an	2 403 €/m <sup>2</sup>
Oignies (4 avis)	10 323	5 km <sup>2</sup>	2 065 h/km <sup>2</sup>	41.9%	8.5%	18 760 €/an	1 593 €/m <sup>2</sup>

# Avis sur la ville de La Neuville



## Moyenne par critère



## Villes autour de La Neuville

Ville	Note globale	Sécurité	Éducation	Sport Loisir	Environnement	Vie pratique
Thumeries (2 avis)	3.8	4.0	3.5	4.0	3.5	4.0
Attiches (1 avis)	4.0	4.0	3.0	4.0	5.0	4.0
Wahagnies (1 avis)	2.6	3.0	3.0	2.0	2.0	3.0
Tourmignies (4 avis)	3.2	4.5	3.3	1.8	4.0	2.3
Phalempin (3 avis)	4.7	4.7	4.7	4.7	4.7	4.7
Libercourt (6 avis)	3.0	2.5	3.5	3.2	2.5	3.2
Mons-en-Pévèle (2 avis)	2.8	4.0	3.0	2.5	2.0	2.5
Avelin (3 avis)	3.7	4.3	3.7	2.7	4.3	3.3
Mérignies (3 avis)	4.9	4.7	5.0	5.0	5.0	4.7
Pont-à-Marcq (5 avis)	2.9	2.6	3.4	3.0	1.8	3.6
Camphin-en-Carembault (3 avis)	3.5	3.7	4.0	2.3	4.3	3.3
Seclin (2 avis)	4.3	4.0	4.5	4.0	4.5	4.5
Ostricourt (11 avis)	3.5	3.3	3.5	3.3	3.9	3.4
Chemy (2 avis)	3.5	4.5	4.5	2.0	4.5	2.0
Oignies (4 avis)	3.3	2.3	3.8	3.5	2.8	4.0



# **Vous aimez votre ville ? Notez-la !**

Et faites-nous part de vos remarques constructives



Avec

**BIEN** dans ma **VILLE** 