



Version web

# Ville de Neuvic

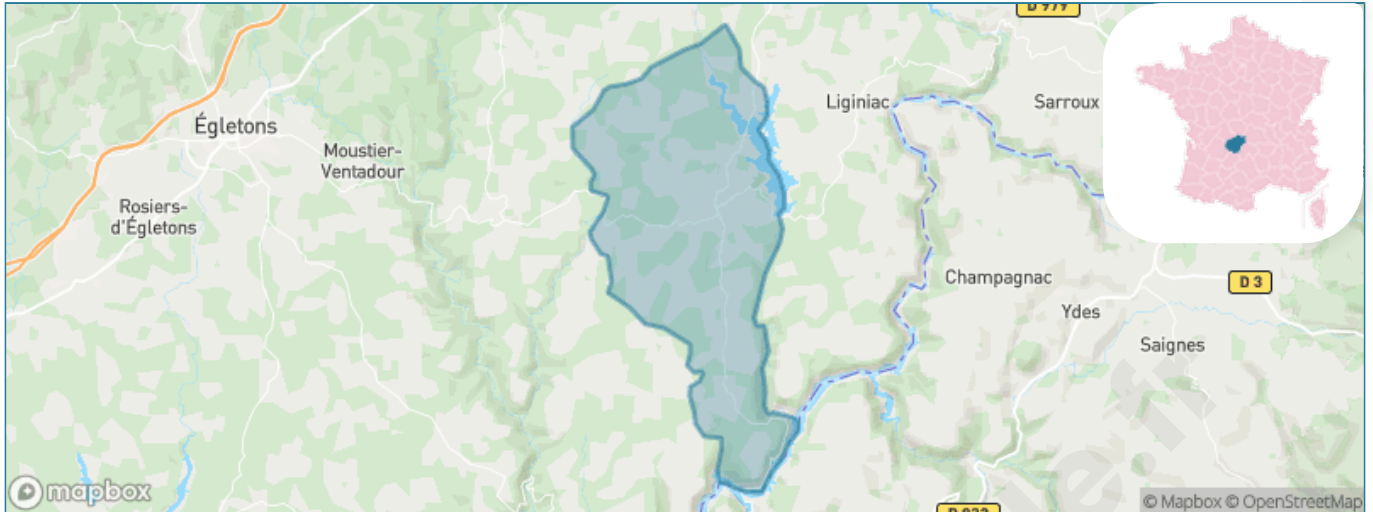
Présenté par

**BIEN** dans  
ma **VILLE** 

# Sommaire

|   |    |
|---|----|
| Situation géographique .....            | 3  |
| Statistiques sur la population .....    | 4  |
| Evolution du nombre d'habitants .....   | 4  |
| Tranche d'âge .....                     | 5  |
| 0-14 ans .....                          | 5  |
| 15-29 ans .....                         | 5  |
| 30-44 ans .....                         | 5  |
| 45-59 ans .....                         | 5  |
| 60-74 ans .....                         | 5  |
| 75-89 ans .....                         | 5  |
| 90 ans et + .....                       | 5  |
| Activité professionnelle .....          | 5  |
| Agriculteurs .....                      | 5  |
| Artisans, Commerçants .....             | 5  |
| Cadres et sup. ....                     | 5  |
| Professions intermédiaires .....        | 5  |
| Employé .....                           | 5  |
| Ouvrier .....                           | 5  |
| Retraité .....                          | 5  |
| Autres .....                            | 5  |
| Niveau de diplôme .....                 | 6  |
| Sans diplôme ou CEP .....               | 6  |
| Brevet, BEPC, DNB .....                 | 6  |
| CAP-BEP ou équivalent .....             | 6  |
| BAC ou équivalent .....                 | 6  |
| BAC+2 .....                             | 6  |
| BAC+3 ou +4 .....                       | 6  |
| BAC+5 ou plus .....                     | 6  |
| Composition des ménages .....           | 6  |
| Couple sans enfant .....                | 6  |
| Couple avec enfant(s) .....             | 6  |
| Famille monoparentale .....             | 6  |
| Colocation / Autre .....                | 6  |
| Personnes seules .....                  | 6  |
| Profil électoraux .....                 | 7  |
| Premier tour .....                      | 7  |
| Sécurité .....                          | 8  |
| Evolution du nombre d'infractions ..... | 8  |
| Pour comparer .....                     | 9  |
| Services à la population .....          | 10 |
| Commerce .....                          | 10 |
| Éducation .....                         | 10 |
| Villes autour de Neuvic .....           | 11 |
| Avis sur la ville de Neuvic .....       | 12 |
| Moyenne par critère .....               | 12 |
| Villes autour de Neuvic .....           | 12 |
| Répartition des avis par note .....     | 12 |
| Répartition des avis par note .....     | 12 |

# Situation géographique



## i Informations clés

- **Région** : Nouvelle-Aquitaine
- **Département** : Corrèze
- **Code postal** : 19160
- **Superficie** : 72 km<sup>2</sup>



# Statistiques sur la population



Nombre d'habitants

**1 567**



Age moyen

**46 ans**



Pop active

**39.6%**



Taux chômage

**4.5%**



Pop densité

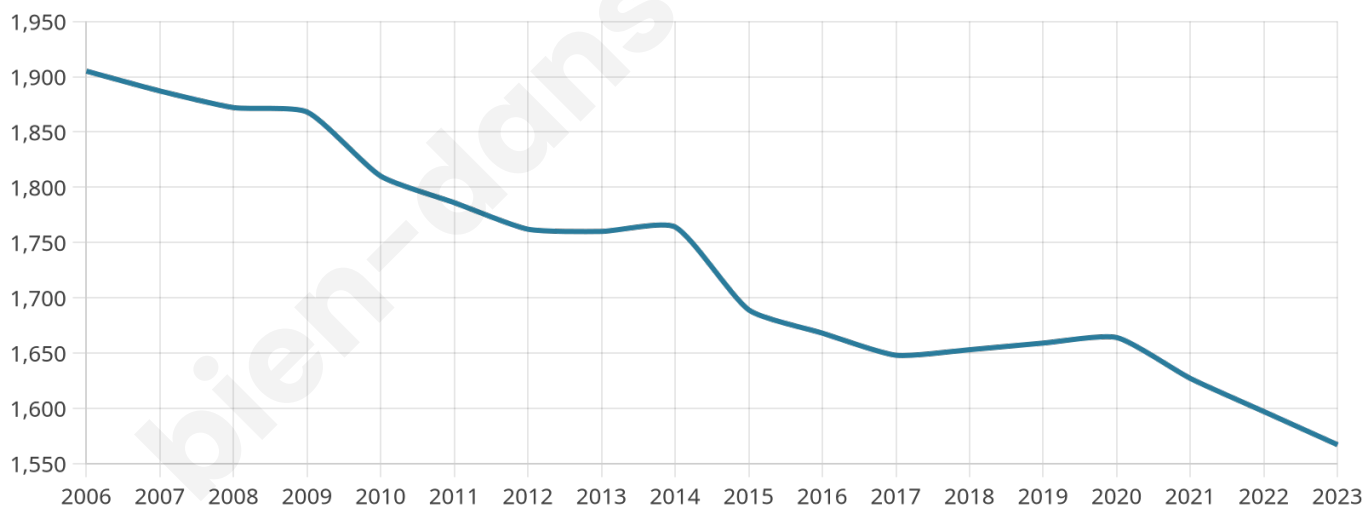
**22 h/km<sup>2</sup>**



Revenu moyen

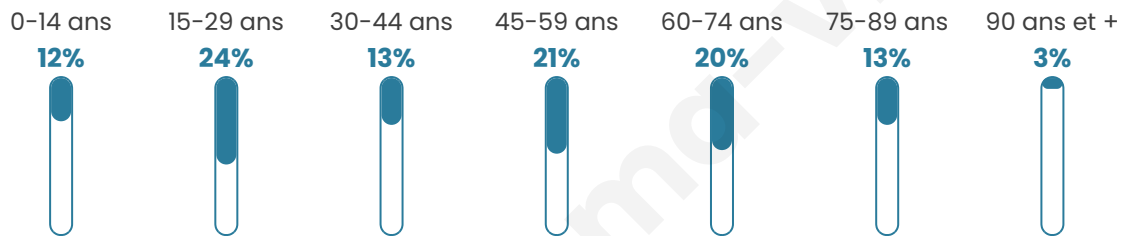
**21 660 €/an**

## Evolution du nombre d'habitants

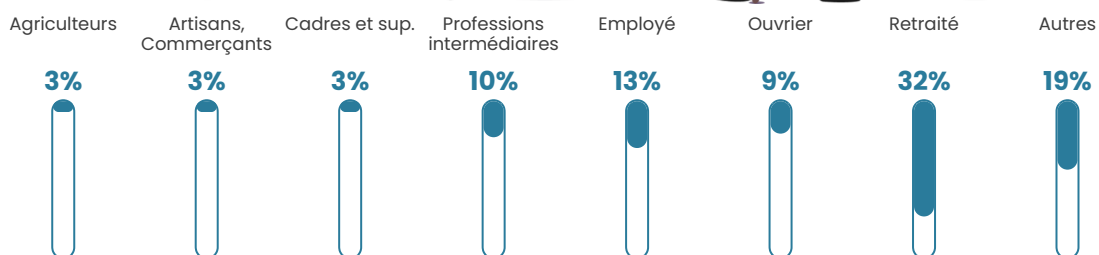


Sources : Institut national de la statistique et des études économiques (insee) selon Les dernières parutions officielles de 2024 portant sur les années 2020, 2021 et 2022.


## Tranche d'âge




## Activité professionnelle



## Niveau de diplôme



## Composition des ménages



# Profils électoraux

## Premier tour

|   |                           |         |
|---|---------------------------|---------|
|    | Jean-Luc<br>MÉLENCHON     | 27.92 % |
|    | Emmanuel<br>MACRON        | 19.34 % |
|    | Marine LE PEN             | 18.41 % |
|    | Valérie PÉCRESSÉ          | 9.72 %  |
|    | Jean LASSALLE             | 8.69 %  |
|   | Éric ZEMMOUR              | 3.72 %  |
|  | Yannick JADOT             | 3.41 %  |
|  | Anne HIDALGO              | 3.21 %  |
|  | Fabien ROUSSEL            | 2.90 %  |
|  | Philippe POUTOU           | 1.14 %  |
|  | Nicolas DUPONT-<br>AIGNAN | 1.14 %  |
|  | Nathalie ARTHAUD          | 0.41 %  |



### 1 277 inscrits

Participation : 77.6%

Votes blancs : 1.82%

Votes nuls : 0.61%

## Second tour

|   |                    |         |
|---|--------------------|---------|
|  | Emmanuel<br>MACRON | 58,67 % |
|  | Marine LE PEN      | 41,33 % |

### 1 277 inscrits

Participation : 74.31%

Votes blancs : 12.12%

Votes nuls : 5.27%

# Sécurité



Agressions physiques / sexuelles

**0**



Cambriolages

**0**



Vols / dégradations

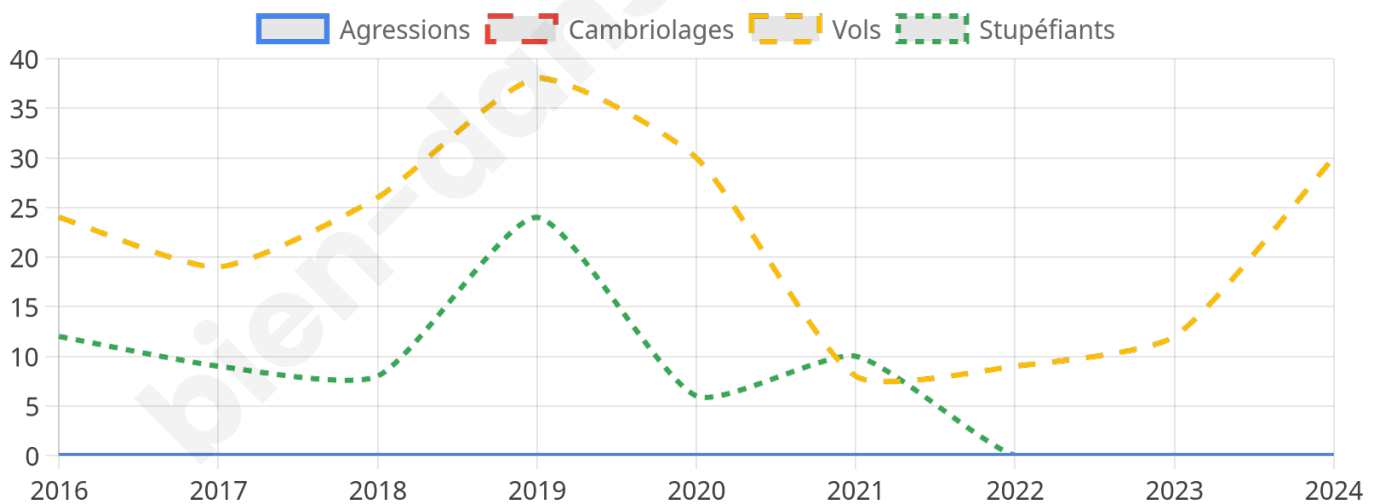
**30**



Stupéfiants

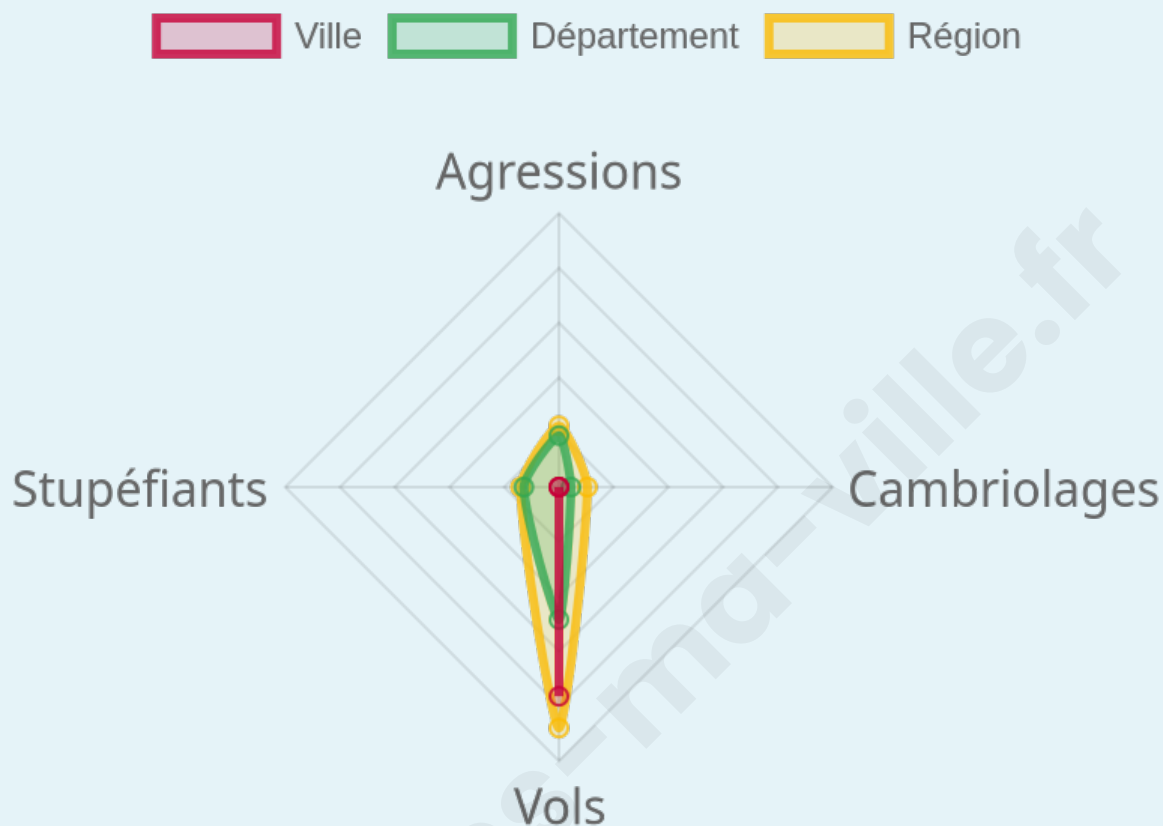
**0**

## Evolution du nombre d'infractions



## Pour comparer

(en proportion du nombre d'habitants)



Sources : Bases statistiques communale, départementale et régionale de la délinquance enregistrée par la police et la gendarmerie nationales selon les dernières parutions officielles de 2025 portant sur l'année 2024 ([data.gouv](https://data.gouv.fr)).

Agressions physiques / sexuelles : Violences sexuelles, coups et blessures volontaires intrafamiliaux, coups et blessures volontaires, autres coups, blessures volontaires et vols violents sans arme.

Cambriolages : Cambriolages de logements.

Vols : Vols avec armes, vols d'accessoires sur véhicules, vols dans les véhicules, vols de véhicules, vols sans violence contre des personnes, destructions, dégradations volontaires et escroqueries.

Stupéfiants : Trafic de stupéfiants dont (AFD) et usage de stupéfiants.

# Services à la population



## Commerce

|                    |   |
|--------------------|---|
| Hypermarché        | X <a href="#">Ussel</a> 17km              |
| Supermarché        | 1   |
| Superette          | 1   |
| Boulangerie        | 2   |
| Boucherie          | 2   |
| Restaurant         | 7   |
| Garage             | 4   |
| Station-service    | 1   |
| Banque             | 3   |
| La poste           | X <a href="#">Moustier-Ventadour</a> 13km |
| Coiffeur           | 2   |
| Tabac              | X <a href="#">Bort-les-Orgues</a> 17km    |
| Bars / discothèque | 3   |
| Bibliothèque       | X <a href="#">Liginac</a> 5km             |
| Cinéma             | X <a href="#">Bort-les-Orgues</a> 17km    |
| Vétérinaire        | X <a href="#">Ydes</a> 13km               |



## Santé

|                                  |  |
|----------------------------------|--|
| Pharmacie                        | 1  |
| Hôpital                          | X <a href="#">Ussel</a> 18km                   |
| Laboratoire d'analyses médicales | X <a href="#">Bort-les-Orgues</a> 17km         |
| Etablissement pour handicapé     | X <a href="#">Liginac</a> 5km                  |
| EHPA                             | 1  |
| Médecin                          | 1  |
| Dentiste                         | 1  |
| Chirurgien                       | X <a href="#">Ussel</a> 18km                   |
| Dermatologue                     | X <a href="#">Ussel</a> 18km                   |
| Anesthésiste                     | X <a href="#">Aurillac</a> 54km                |
| Gastro-entérologue               | X <a href="#">Ussel</a> 18km                   |
| Gynécologue                      | X <a href="#">Treignac</a> 42km                |
| Cancérologue                     | X <a href="#">Aurillac</a> 54km                |
| Neurologue                       | X <a href="#">Sainte-Fortunade</a> 45km        |
| Ophtalmologue                    | X <a href="#">Tulle</a> 42km                   |
| ORL                              | X <a href="#">Laguenne-sur-Avalouze</a> 42km   |
| Cardiologue                      | X <a href="#">Ussel</a> 18km                   |
| Pédiatre                         | X <a href="#">Aurillac</a> 52km                |
| Pneumologue                      | X <a href="#">Riom-ès-Montagnes</a> 32km       |
| Psychologue                      | X <a href="#">Saint-Ilvide</a> 35km            |
| Radiologue                       | X <a href="#">Ussel</a> 18km                   |
| Rhumatologue                     | X <a href="#">Tulle</a> 43km                   |
| Sage-femme                       | X <a href="#">Saint-Étienne-la-Geneste</a> 9km |



## Éducation

|                         |   |
|-------------------------|---|
| Crèche                  | X <a href="#">Sarroux - Saint Julien</a> 12km |
| Ecole maternelle Public | 1   |
| Ecole maternelle Privé  | X <a href="#">Molières</a> 72km               |
| Ecole primaire Public   | 1   |
| Ecole primaire Privé    | X <a href="#">Ussel</a> 19km                  |
| Collège Public          | 1   |
| Collège Privé           | X <a href="#">Ussel</a> 19km                  |
| Lycée Public            | 2   |
| Lycée Privé             | X <a href="#">Égletons</a> 18km               |

Sources : Base Sirene des entreprises et de leurs établissements selon les dernières parutions officielles de 2025 portant sur l'année 2024 ([data.gouv](#)). Liste, localisation et tarifs des professionnels de santé selon les dernières parutions officielles de 2025 portant sur l'année 2024 ([opendatasoft](#)) et FINESS Extraction du Fichier des établissements selon les dernières parutions officielles de 2025 portant sur l'année 2024 ([data.gouv](#)). Adresse et géolocalisation des établissements d'enseignement du premier et second degrés selon les dernières parutions officielles de 2025 portant sur l'année 2024 ([data.education.gouv](#))

## Villes autour de Neuvic

| Ville                      | Habitants | Superficie         | Pop densité          | Pop active | Taux chômage | Revenu moyen | Prix immobilier        |
|----------------------------|-----------|--------------------|----------------------|------------|--------------|--------------|------------------------|
| Liginiac (2 avis)          | 651       | 28 km <sup>2</sup> | 23 h/km <sup>2</sup> | 40.1%      | 3.5%         | 22 010 €/an  | 983 €/m <sup>2</sup>   |
| Sérandon                   | 343       | 34 km <sup>2</sup> | 10 h/km <sup>2</sup> | 39.4%      | 2.9%         | 21 120 €/an  | 963 €/m <sup>2</sup>   |
| Palisse                    | 224       | 32 km <sup>2</sup> | 7 h/km <sup>2</sup>  | 43.3%      | 7.1%         | 17 340 €/an  | 520 €/m <sup>2</sup>   |
| Saint-Hilaire-Luc          | 65        | 10 km <sup>2</sup> | 7 h/km <sup>2</sup>  | 41.5%      | 3.1%         | NC           | NC                     |
| Sainte-Marie-Lapanouze     | 64        | 6 km <sup>2</sup>  | 11 h/km <sup>2</sup> | 39.1%      | 6.3%         | NC           | 846 €/m <sup>2</sup>   |
| Saint-Pierre               | 146       | 14 km <sup>2</sup> | 10 h/km <sup>2</sup> | 45.9%      | 2.7%         | 18 210 €/an  | 625 €/m <sup>2</sup>   |
| Chirac-Bellevue            | 272       | 20 km <sup>2</sup> | 14 h/km <sup>2</sup> | 53.7%      | 1.1%         | 22 330 €/an  | 814 €/m <sup>2</sup>   |
| Roche-le-Peyroux           | 107       | 7 km <sup>2</sup>  | 15 h/km <sup>2</sup> | 42.1%      | 3.7%         | 21 990 €/an  | 860 €/m <sup>2</sup>   |
| Saint-Étienne-la-Geneste   | 87        | 5 km <sup>2</sup>  | 17 h/km <sup>2</sup> | 54%        | 6.9%         | NC           | 1 307 €/m <sup>2</sup> |
| Lamazière-Basse            | 281       | 44 km <sup>2</sup> | 6 h/km <sup>2</sup>  | 38.8%      | 4.6%         | 19 090 €/an  | 1 203 €/m <sup>2</sup> |
| Veyrières                  | 121       | 13 km <sup>2</sup> | 9 h/km <sup>2</sup>  | 38%        | 5.8%         | 19 760 €/an  | NC                     |
| Champagnac (1 avis)        | 1 020     | 28 km <sup>2</sup> | 36 h/km <sup>2</sup> | 38.7%      | 4.2%         | 19 890 €/an  | 1 146 €/m <sup>2</sup> |
| Saint-Pantaléon-de-Lapleau | 63        | 8 km <sup>2</sup>  | 8 h/km <sup>2</sup>  | 46%        | 1.6%         | NC           | 926 €/m <sup>2</sup>   |
| Arches                     | 192       | 16 km <sup>2</sup> | 12 h/km <sup>2</sup> | 44.3%      | 3.6%         | 20 900 €/an  | 418 €/m <sup>2</sup>   |
| Latronche                  | 112       | 19 km <sup>2</sup> | 6 h/km <sup>2</sup>  | 39.3%      | 0.9%         | 19 490 €/an  | 1 919 €/m <sup>2</sup> |

# Avis sur la ville de Neuvic



## Moyenne par critère



## Villes autour de Neuvic

| Ville                      | Note globale | Sécurité | Éducation | Sport Loisir | Environnement | Vie pratique |
|----------------------------|--------------|----------|-----------|--------------|---------------|--------------|
| Liginiac (2 avis)          | 4.5          | 4.5      | 5.0       | 4.0          | 5.0           | 4.0          |
| Sérandon                   | -            | -        | -         | -            | -             | -            |
| Palisse                    | -            | -        | -         | -            | -             | -            |
| Saint-Hilaire-Luc          | -            | -        | -         | -            | -             | -            |
| Sainte-Marie-Lapanouze     | -            | -        | -         | -            | -             | -            |
| Saint-Pierre               | -            | -        | -         | -            | -             | -            |
| Chirac-Bellevue            | -            | -        | -         | -            | -             | -            |
| Roche-le-Peyroux           | -            | -        | -         | -            | -             | -            |
| Saint-Étienne-la-Geneste   | -            | -        | -         | -            | -             | -            |
| Lamazière-Basse            | -            | -        | -         | -            | -             | -            |
| Veyrières                  | -            | -        | -         | -            | -             | -            |
| Champagnac (1 avis)        | 3.0          | 4.0      | 3.0       | 3.0          | 2.0           | 3.0          |
| Saint-Pantaléon-de-Lapleau | -            | -        | -         | -            | -             | -            |
| Arches                     | -            | -        | -         | -            | -             | -            |
| Latronche                  | -            | -        | -         | -            | -             | -            |



# **Vous aimez votre ville ? Notez-la !**

Et faites-nous part de vos remarques constructives



Avec

**BIEN** dans ma **VILLE** 