



Version web

Ville de Neuves-Maisons

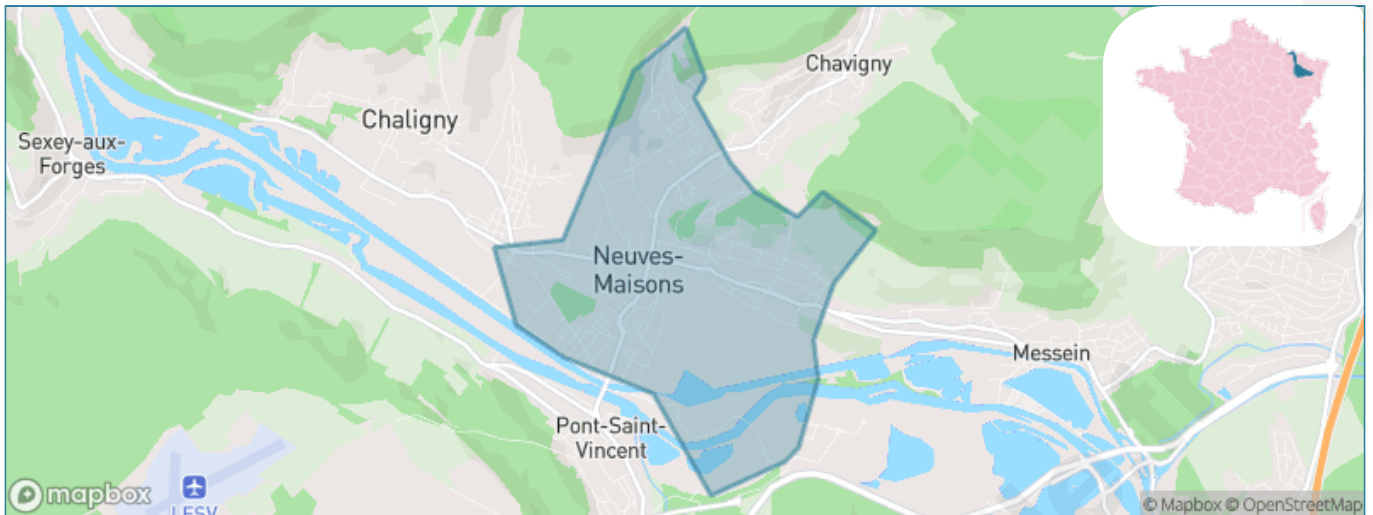
Présenté par

BIEN dans
ma **VILLE** 

Sommaire

Situation géographique	3
Statistiques sur la population	4
Evolution du nombre d'habitants	4
Tranche d'âge	5
0-14 ans	5
15-29 ans	5
30-44 ans	5
45-59 ans	5
60-74 ans	5
75-89 ans	5
90 ans et +	5
Activité professionnelle	5
Agriculteurs	5
Artisans, Commerçants	5
Cadres et sup.	5
Professions intermédiaires	5
Employé	5
Ouvrier	5
Retraité	5
Autres	5
Niveau de diplôme	6
Sans diplôme ou CEP	6
Brevet, BEPC, DNB	6
CAP-BEP ou équivalent	6
BAC ou équivalent	6
BAC+2	6
BAC+3 ou +4	6
BAC+5 ou plus	6
Composition des ménages	6
Couple sans enfant	6
Couple avec enfant(s)	6
Famille monoparentale	6
Colocation / Autre	6
Personnes seules	6
Profil électoraux	7
Premier tour	7
Sécurité	8
Evolution du nombre d'infractions	8
Pour comparer	9
Services à la population	10
Commerce	10
Éducation	10
Villes autour de Neuves-Maisons	11
Avis sur la ville de Neuves-Maisons	12
Moyenne par critère	12
Villes autour de Neuves-Maisons	12
Répartition des avis par note	12
Répartition des avis par note	12

Situation géographique



i Informations clés

- **Région** : Grand Est
- **Département** : Meurthe-et-Moselle
- **Code postal** : 54230
- **Superficie** : 4 km²



Statistiques sur la population



Nombre d'habitants

6 524



Age moyen

43 ans



Pop active

45.9%



Taux chômage

7.3%



Pop densité

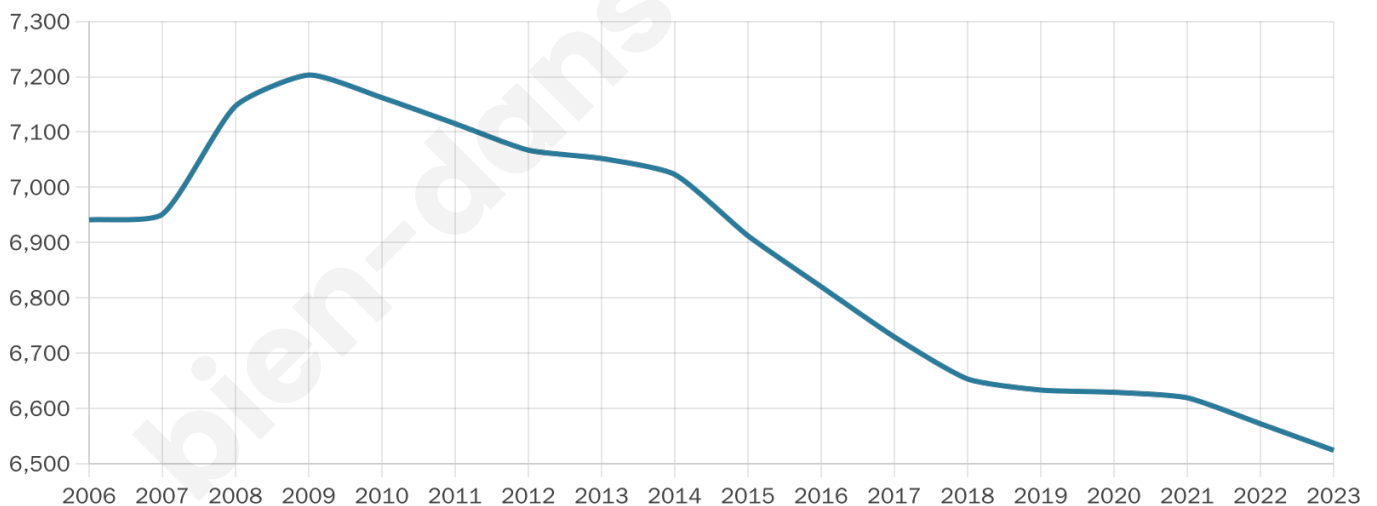
1 631 h/km²



Revenu moyen

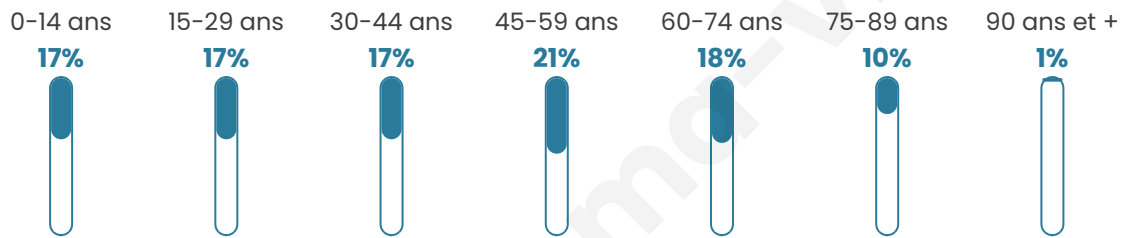
22 650 €/an

Evolution du nombre d'habitants

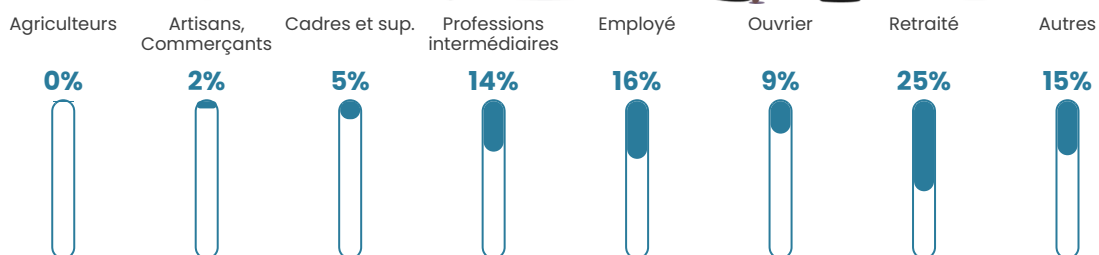


Sources : Institut national de la statistique et des études économiques (insee) selon Les dernières parutions officielles de 2024 portant sur les années 2020, 2021 et 2022.


Tranche d'âge




Activité professionnelle



Niveau de diplôme















Composition des ménages



Profils électoraux

Premier tour

	Marine LE PEN	30.43 %
	Emmanuel MACRON	24.68 %
	Jean-Luc MÉLENCHON	20.10 %
	Éric ZEMMOUR	7.65 %
	Yannick JADOT	3.66 %
	Valérie PÉCRESSE	2.64 %
	Fabien ROUSSEL	2.27 %
	Anne HIDALGO	2.18 %
	Jean LASSALLE	2.12 %
	Nicolas DUPONT-AIGNAN	2.12 %
	Philippe POUTOU	1.11 %
	Nathalie ARTHAUD	1.01 %



4 742 inscrits

Participation : 69.89%

Votes blancs : 1.24%

Votes nuls : 0.60%

Second tour

	Emmanuel MACRON	49,1 %
	Marine LE PEN	50,9 %

4 752 inscrits

Participation : 69.07%

Votes blancs : 6.03%

Votes nuls : 2.38%

Sécurité



Agressions physiques / sexuelles

58



Cambriolages

0



Vols / dégradations

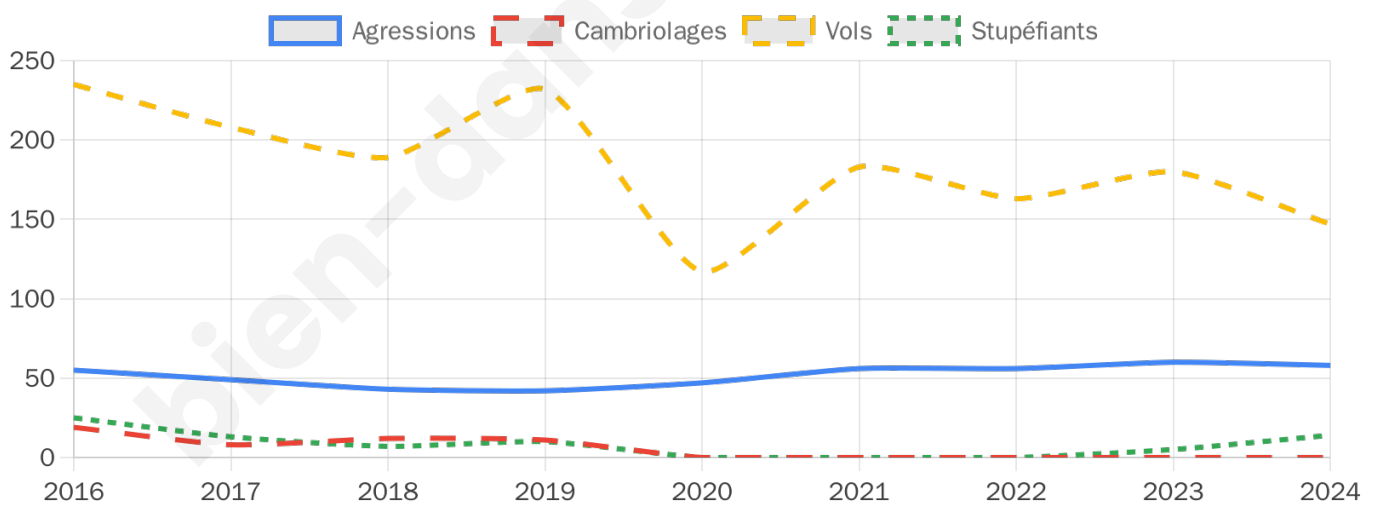
147



Stupéfiants

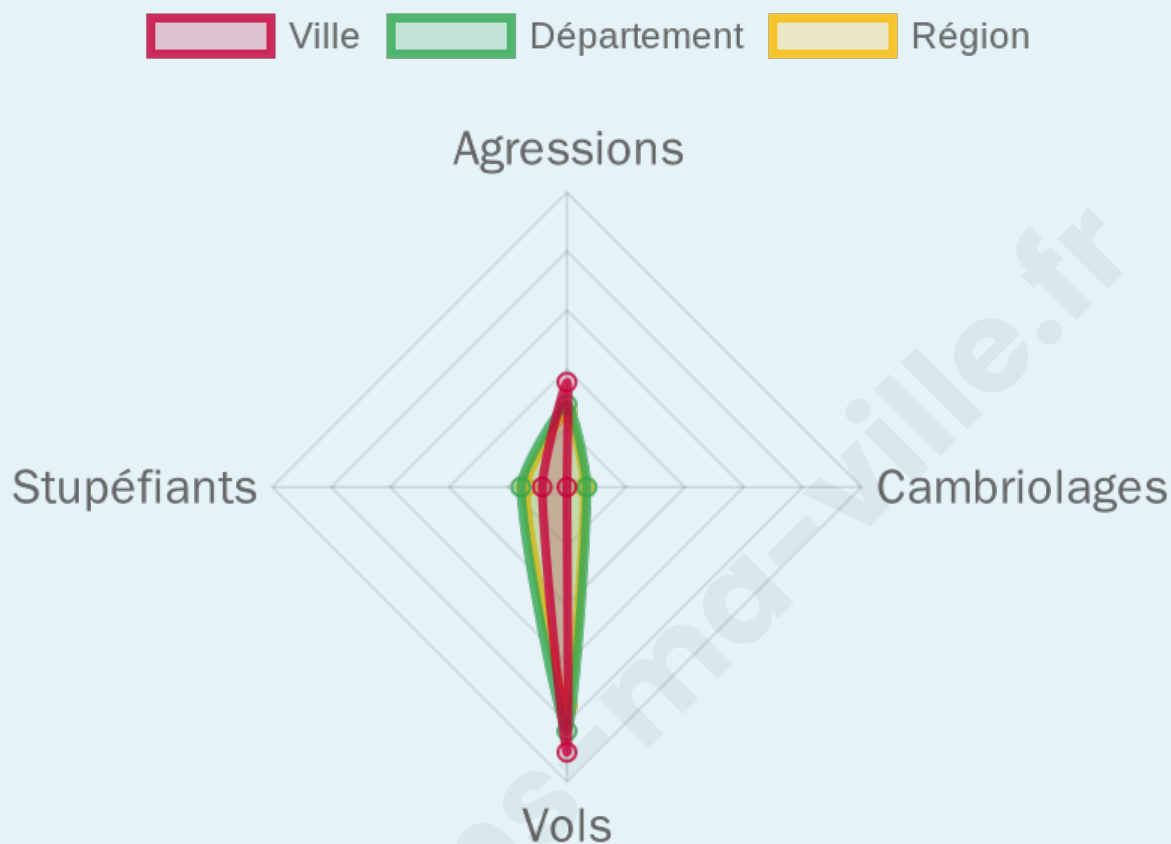
14

Evolution du nombre d'infractions



Pour comparer

(en proportion du nombre d'habitants)



Sources : Bases statistiques communale, départementale et régionale de la délinquance enregistrée par la police et la gendarmerie nationales selon les dernières parutions officielles de 2025 portant sur l'année 2024 ([data.gouv](https://data.gouv.fr)).

Agressions physiques / sexuelles : Violences sexuelles, coups et blessures volontaires intrafamiliaux, coups et blessures volontaires, autres coups, blessures volontaires et vols violents sans arme.

Cambriolages : Cambriolages de logements.

Vols : Vols avec armes, vols d'accessoires sur véhicules, vols dans les véhicules, vols de véhicules, vols sans violence contre des personnes, destructions, dégradations volontaires et escroqueries.

Stupéfiants : Trafic de stupéfiants dont (AFD) et usage de stupéfiants.

Services à la population



Commerce

Hypermarché	1
Supermarché	2
Superette	2
Boulangerie	5
Boucherie	2
Restaurant	7
Garage	13
Station-service	2
Banque	3
La poste	5
Coiffeur	11
Tabac	3
Bars / discothèque	2
Bibliothèque	X <u>Vandoeuvre-lès-Nancy</u> 5km
Cinéma	X <u>Ludres</u> 5km
Vétérinaire	1



Santé

Pharmacie	3
Hôpital	X <u>Vandoeuvre-lès-Nancy</u> 6km
Laboratoire d'analyses médicales	1
Etablissement pour handicapé	1
EHPA	2
Médecin	12
Dentiste	4
Chirurgien	X <u>Vandoeuvre-lès-Nancy</u> 6km
Dermatologue	1
Anesthésiste	X <u>Vandoeuvre-lès-Nancy</u> 7km
Gastro-entérologue	X <u>Vandoeuvre-lès-Nancy</u> 6km
Gynécologue	X <u>Vandoeuvre-lès-Nancy</u> 7km
Cancérologue	X <u>Nancy</u> 10km
Neurologue	X <u>Nancy</u> 10km
Ophthalmologue	X <u>Messein</u> 5km
ORL	X <u>Vandoeuvre-lès-Nancy</u> 6km
Cardiologue	2
Pédiatre	X <u>Ludres</u> 5km
Pneumologue	X <u>Ludres</u> 5km
Psychologue	X <u>Vandoeuvre-lès-Nancy</u> 7km
Radiologue	X <u>Vandoeuvre-lès-Nancy</u> 5km
Rhumatologue	X <u>Vandoeuvre-lès-Nancy</u> 7km
Sage-femme	2



Éducation

Crèche	2
Ecole maternelle Public	2
Ecole maternelle Privé	X <u>Dieulouard</u> 25km
Ecole primaire Public	3
Ecole primaire Privé	X <u>Villers-lès-Nancy</u> 5km
Collège Public	2
Collège Privé	X <u>Jarville-la-Malgrange</u> 9km
Lycée Public	X <u>Pont-Saint-Vincent</u> 2km
Lycée Privé	X <u>Jarville-la-Malgrange</u> 9km

Sources : Base Sirene des entreprises et de leurs établissements selon les dernières parutions officielles de 2025 portant sur l'année 2024 ([data.gouv](https://data.gouv.fr)). Liste, localisation et tarifs des professionnels de santé selon les dernières parutions officielles de 2025 portant sur l'année 2024 ([opendatasoft](https://opendatasoft.com)) et FINISS Extraction du Fichier des établissements selon les dernières parutions officielles de 2025 portant sur l'année 2024 ([data.gouv](https://data.gouv.fr)). Adresse et géolocalisation des établissements d'enseignement du premier et second degrés selon les dernières parutions officielles de 2025 portant sur l'année 2024 ([data.education.gouv](https://data.education.gouv.fr))

Villes autour de Neuves-Maisons

Ville	Habitants	Superficie	Pop densité	Pop active	Taux chômage	Revenu moyen	Prix immobilier
Pont-Saint-Vincent (1 avis)	1 775	6 km ²	296 h/km ²	49%	4.7%	22 410 €/an	1 338 €/m ²
Chaligny (3 avis)	2 729	13 km ²	210 h/km ²	47.7%	3.7%	24 040 €/an	1 516 €/m ²
Chavigny (1 avis)	1 686	6 km ²	281 h/km ²	49.1%	4.2%	25 140 €/an	1 834 €/m ²
Sexey-aux-Forges	718	14 km ²	51 h/km ²	51%	3.3%	26 070 €/an	1 514 €/m ²
Messein (1 avis)	1 981	5 km ²	396 h/km ²	48.2%	2.6%	25 160 €/an	2 073 €/m ²
Bainville-sur-Madon (1 avis)	1 441	5 km ²	288 h/km ²	40.5%	2.8%	24 640 €/an	1 659 €/m ²
Mâron	841	19 km ²	44 h/km ²	49.3%	3.6%	26 720 €/an	1 468 €/m ²
Méréville (1 avis)	1 288	8 km ²	161 h/km ²	47.7%	2.9%	28 820 €/an	2 031 €/m ²
Maizières	932	15 km ²	62 h/km ²	44.6%	2.1%	26 390 €/an	1 506 €/m ²
Ludres (13 avis)	5 843	8 km ²	730 h/km ²	45.3%	4.1%	27 240 €/an	2 236 €/m ²
Richardménil (3 avis)	2 389	7 km ²	341 h/km ²	38.7%	2.3%	27 570 €/an	2 127 €/m ²
Xeuilley (1 avis)	959	7 km ²	137 h/km ²	48%	2.7%	24 940 €/an	1 689 €/m ²
Frôlois (1 avis)	717	9 km ²	80 h/km ²	51.7%	3.6%	26 310 €/an	1 442 €/m ²
Viterne	738	23 km ²	32 h/km ²	50.1%	3.4%	24 120 €/an	1 986 €/m ²
Villers-lès-Nancy (14 avis)	14 718	10 km ²	1 472 h/km ²	43.7%	4.5%	26 760 €/an	2 003 €/m ²

Avis sur la ville de Neuves-Maisons



Moyenne par critère



Villes autour de Neuves-Maisons

Ville	Note globale	Sécurité	Éducation	Sport Loisir	Environnement	Vie pratique
Pont-Saint-Vincent (1 avis)	3.8	4.0	4.0	4.0	4.0	3.0
Chaligny (3 avis)	2.5	3.0	2.7	3.3	2.3	1.0
Chavigny (1 avis)	3.2	4.0	3.0	3.0	3.0	3.0
Sexey-aux-Forges	-	-	-	-	-	-
Messein (1 avis)	3.8	4.0	4.0	4.0	3.0	4.0
Bainville-sur-Madon (1 avis)	5.0	5.0	5.0	5.0	5.0	5.0
Mâron	-	-	-	-	-	-
Méréville (1 avis)	1.8	4.0	0.0	0.0	4.0	1.0
Maizières	-	-	-	-	-	-
Ludres (13 avis)	3.1	2.9	2.9	3.3	3.0	3.2
Richardménil (3 avis)	3.3	3.3	2.7	4.0	3.3	3.0
Xeuilley (1 avis)	4.6	5.0	5.0	4.0	5.0	4.0
Frôlois (1 avis)	3.4	4.0	4.0	3.0	3.0	3.0
Viterne	-	-	-	-	-	-
Villers-lès-Nancy (14 avis)	3.9	3.7	3.9	3.9	3.9	4.1



Vous aimez votre ville ? Notez-la !

Et faites-nous part de vos remarques constructives



Avec

BIEN dans ma **VILLE** 