



Version web

Ville de Neuville-lès- Cromary

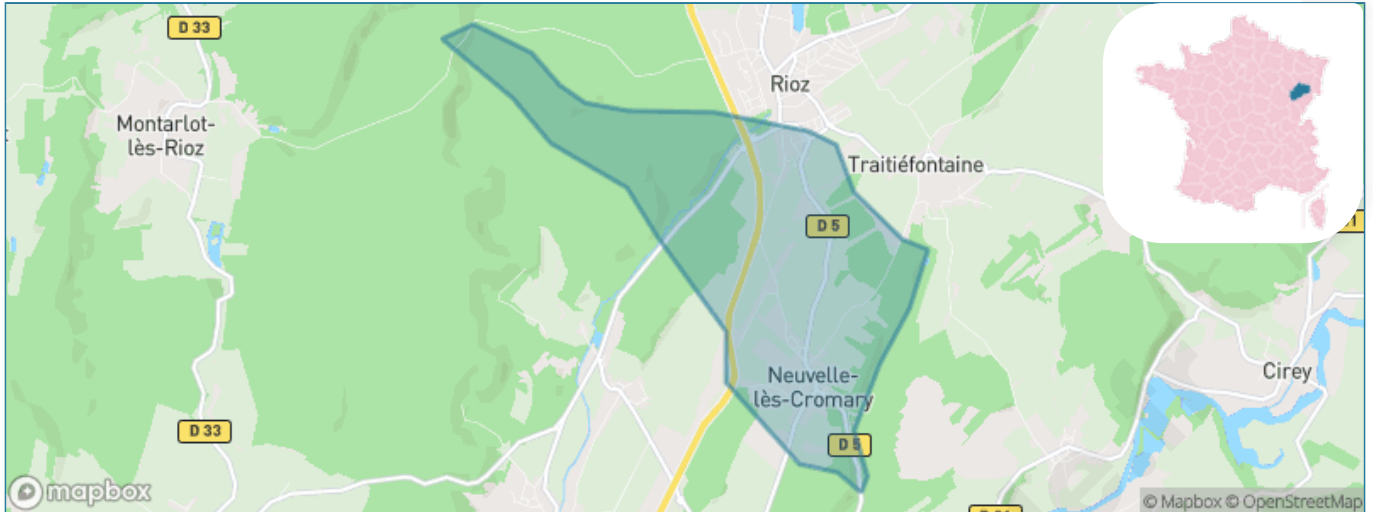
Présenté par

BIEN dans
ma **VILLE** 

Sommaire

Situation géographique	3
Statistiques sur la population	4
Evolution du nombre d'habitants	4
Tranche d'âge	5
0-14 ans	5
15-29 ans	5
30-44 ans	5
45-59 ans	5
60-74 ans	5
75-89 ans	5
90 ans et +	5
Activité professionnelle	5
Agriculteurs	5
Artisans, Commerçants	5
Cadres et sup.	5
Professions intermédiaires	5
Employé	5
Ouvrier	5
Retraité	5
Autres	5
Niveau de diplôme	6
Sans diplôme ou CEP	6
Brevet, BEPC, DNB	6
CAP-BEP ou équivalent	6
BAC ou équivalent	6
BAC+2	6
BAC+3 ou +4	6
BAC+5 ou plus	6
Composition des ménages	6
Couple sans enfant	6
Couple avec enfant(s)	6
Famille monoparentale	6
Colocation / Autre	6
Personnes seules	6
Profils électoraux	7
Premier tour	7
Sécurité	8
Evolution du nombre d'infractions	8
Pour comparer	9
Services à la population	10
Commerce	10
Éducation	10
Villes autour de Nouvelle-lès-Cromary	11

Situation géographique



i Informations clés

- **Région** : Bourgogne-Franche-Comté
- **Département** : Haute-Saône
- **Code postal** : 70190
- **Superficie** : 6 km²

RÉGION
BOURGOGNE
FRANCHE
COMTE



Statistiques sur la population



Nombre d'habitants

443



Age moyen

37 ans



Pop active

49.2%



Taux chômage

7.1%



Pop densité

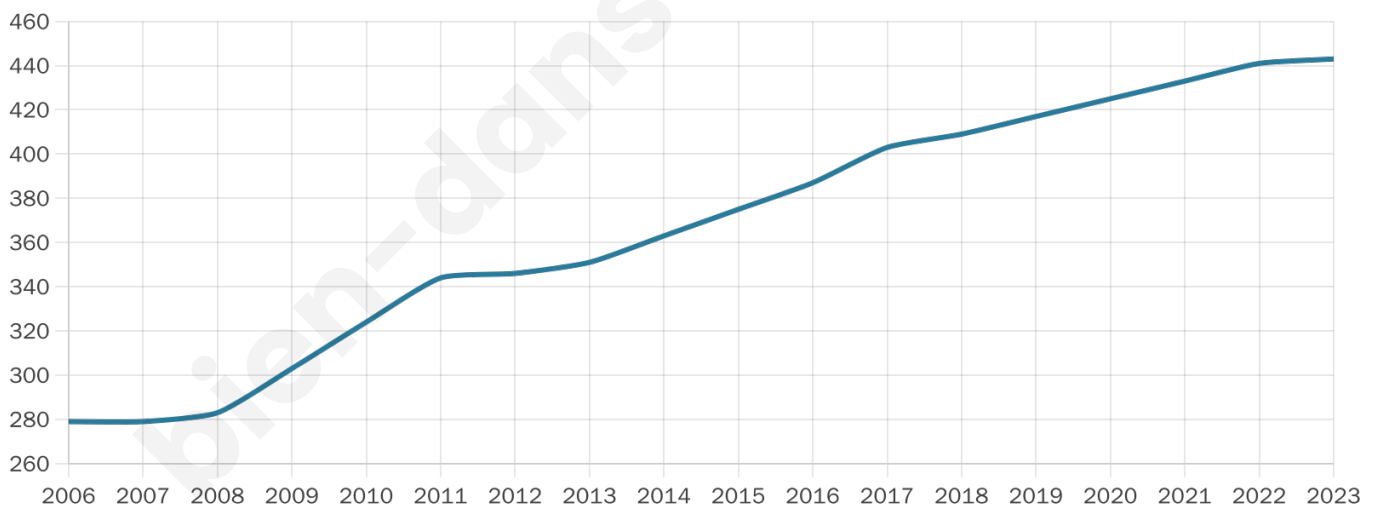
74 h/km²



Revenu moyen

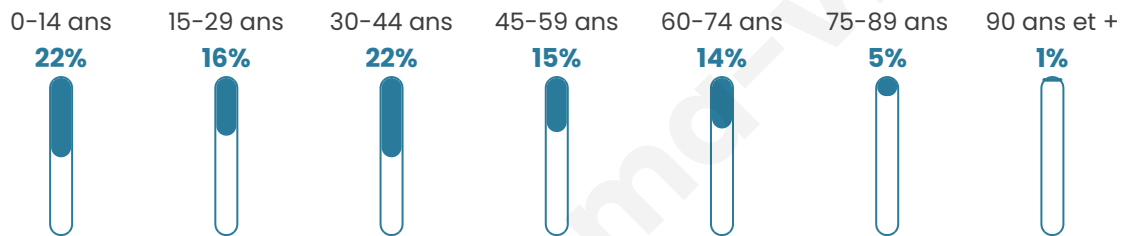
24 140 €/an

Evolution du nombre d'habitants

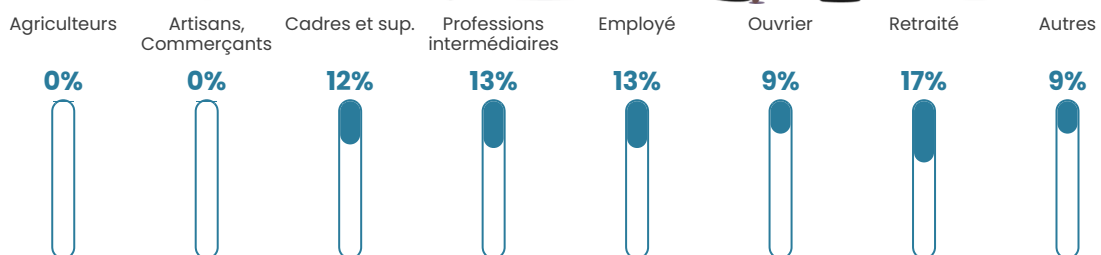


Sources : Institut national de la statistique et des études économiques (insee) selon Les dernières parutions officielles de 2024 portant sur les années 2020, 2021 et 2022.

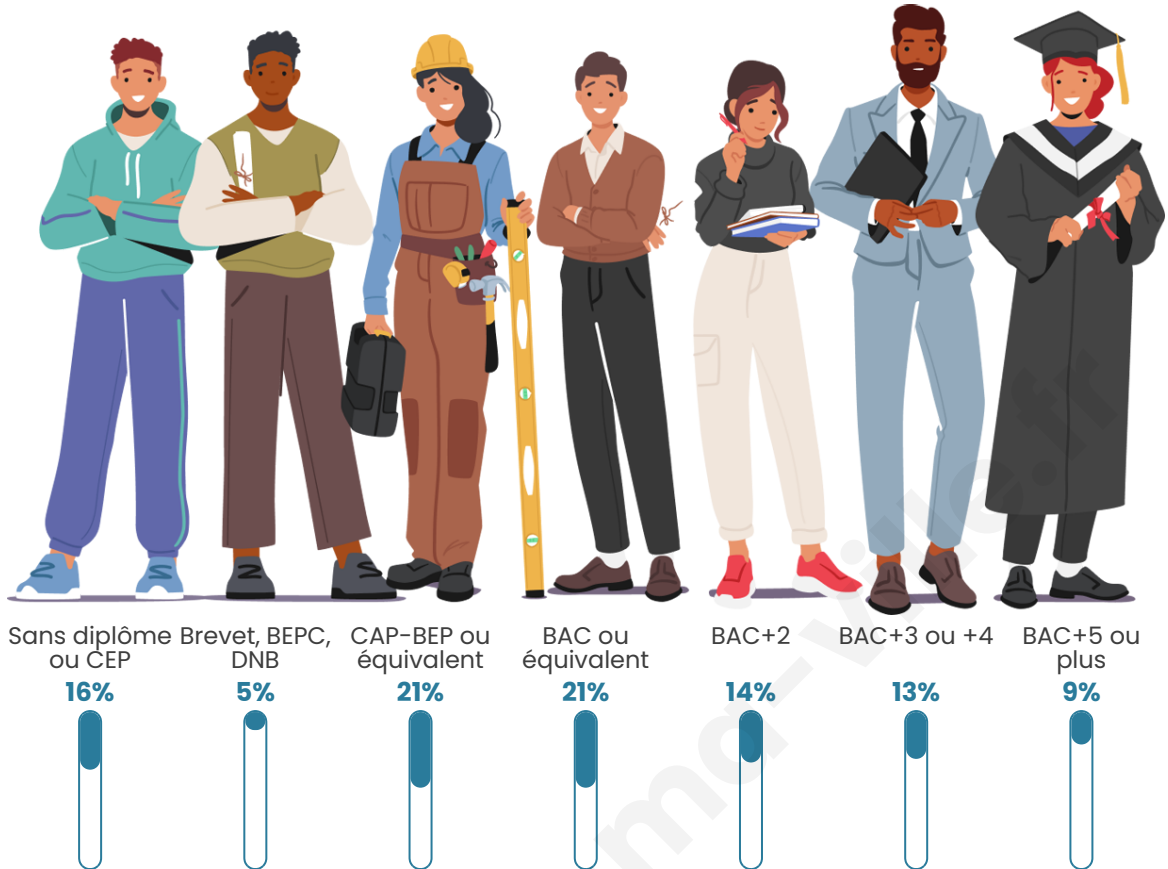
Tranche d'âge




Activité professionnelle



Niveau de diplôme








Composition des ménages





Profils électoraux

Premier tour

	Marine LE PEN	36.25 %
	Emmanuel MACRON	22.92 %
	Jean-Luc MÉLENCHON	13.75 %
	Éric ZEMMOUR	7.50 %
	Jean LASSALLE	5.42 %
	Valérie PÉCRESSE	4.58 %
	Yannick JADOT	2.50 %
	Nicolas DUPONT-AIGNAN	2.50 %
	Philippe POUTOU	1.67 %
	Fabien ROUSSEL	1.25 %
	Nathalie ARTHAUD	0.83 %
	Anne HIDALGO	0.83 %

Second tour

	Emmanuel MACRON	42,86 %
	Marine LE PEN	57,14 %

315 inscrits

Participation : 75.56%

Votes blancs : 7.56%

Votes nuls : 1.26%

315 inscrits

Participation : 77.46%

Votes blancs : 0.82%

Votes nuls : 0.82%

Sécurité



Agressions physiques / sexuelles

0



Cambriolages

0



Vols / dégradations

0



Stupéfiants

0

Evolution du nombre d'infractions



Pour comparer

(en proportion du nombre d'habitants)



Sources : Bases statistiques communale, départementale et régionale de la délinquance enregistrée par la police et la gendarmerie nationales selon les dernières parutions officielles de 2025 portant sur l'année 2024 ([data.gouv](https://data.gouv.fr)).

Agressions physiques / sexuelles : Violences sexuelles, coups et blessures volontaires intrafamiliaux, coups et blessures volontaires, autres coups, blessures volontaires et vols violents sans arme.

Cambriolages : Cambriolages de logements.

Vols : Vols avec armes, vols d'accessoires sur véhicules, vols dans les véhicules, vols de véhicules, vols sans violence contre des personnes, destructions, dégradations volontaires et escroqueries.

Stupéfiants : Trafic de stupéfiants dont (AFD) et usage de stupéfiants.

Services à la population



Commerce

Hypermarché	X <u>Devecey</u> 10km
Supermarché	X <u>Rioz</u> 2km
Superette	X <u>Moncey</u> 5km
Boulangerie	1
Boucherie	X <u>Sorans-lès-Breurey</u> 2km
Restaurant	1
Garage	X <u>Rioz</u> 2km
Station-service	X <u>Rioz</u> 2km
Banque	1
La poste	X <u>Rioz</u> 3km
Coiffeur	1
Tabac	X <u>Rioz</u> 3km
Bars / discothèque	X <u>Rioz</u> 4km
Bibliothèque	X <u>Roche-lez-Beaupré</u> 14km
Cinéma	X <u>École-Valentin</u> 15km
Vétérinaire	X <u>Rioz</u> 3km



Santé

Pharmacie	X <u>Rioz</u> 2km
Hôpital	X <u>Besançon</u> 19km
Laboratoire d'analyses médicales	X <u>École-Valentin</u> 15km
Etablissement pour handicapé	X <u>Amagney</u> 12km
EHPA	X <u>Rioz</u> 2km
Médecin	5
Dentiste	X <u>Rioz</u> 2km
Chirurgien	X <u>Tallenay</u> 11km
Dermatologue	X <u>Besançon</u> 17km
Anesthésiste	X <u>Besançon</u> 19km
Gastro-entérologue	X <u>Besançon</u> 18km
Gynécologue	X <u>Besançon</u> 18km
Cancérologue	X 0km
Neurologue	X <u>Besançon</u> 17km
Ophthalmologue	X <u>Besançon</u> 18km
ORL	X <u>Besançon</u> 19km
Cardiologue	X <u>Besançon</u> 17km
Pédiatre	X <u>Besançon</u> 18km
Pneumologue	X <u>Besançon</u> 19km
Psychologue	X <u>Châtillon-le-Duc</u> 13km
Radiologue	X <u>Besançon</u> 15km
Rhumatologue	X <u>Besançon</u> 16km
Sage-femme	X <u>Rioz</u> 2km



Éducation

Crèche	X <u>Rioz</u> 3km
Ecole maternelle Public	X <u>Recologne-lès-Rioz</u> 11km
Ecole maternelle Privé	X <u>Muespach</u> 99km
Ecole primaire Public	X <u>Traitiéfontaine</u> 2km
Ecole primaire Privé	X <u>Besançon</u> 16km
Collège Public	X <u>Rioz</u> 3km
Collège Privé	X <u>Besançon</u> 17km
Lycée Public	X <u>Besançon</u> 15km
Lycée Privé	X <u>Besançon</u> 15km

Sources : Base Sirene des entreprises et de leurs établissements selon les dernières parutions officielles de 2025 portant sur l'année 2024 ([data.gouv](#)). Liste, localisation et tarifs des professionnels de santé selon les dernières parutions officielles de 2025 portant sur l'année 2024 ([opendatasoft](#)) et FINISS Extraction du Fichier des établissements selon les dernières parutions officielles de 2025 portant sur l'année 2024 ([data.gouv](#)). Adresse et géolocalisation des établissements d'enseignement du premier et second degrés selon les dernières parutions officielles de 2025 portant sur l'année 2024 ([data.education.gouv](#))

Villes autour de Nouvelle-lès-Cromary

Ville	Habitants	Superficie	Pop densité	Pop active	Taux chômage	Revenu moyen	Prix immobilier
Rioz (1 avis)	2 398	17 km ²	141 h/km ²	51.3%	4.6%	23 350 €/an	1 587 €/m ²
Traitiéfontaine	160	5 km ²	32 h/km ²	50%	3.8%	23 760 €/an	907 €/m ²
Chambornay-lès-Bellevaux	180	5 km ²	36 h/km ²	55%	4.4%	24 120 €/an	1 341 €/m ²
Sorans-lès-Breurey	419	14 km ²	30 h/km ²	53.2%	2.9%	26 120 €/an	1 588 €/m ²
Aulx-lès-Cromary	160	4 km ²	40 h/km ²	46.9%	5%	23 840 €/an	1 448 €/m ²
Valleroy	148	3 km ²	49 h/km ²	49.3%	3.4%	22 180 €/an	824 €/m ²
Palise	150	2 km ²	75 h/km ²	50.7%	4%	26 580 €/an	954 €/m ²
Cromary	246	5 km ²	49 h/km ²	47.2%	1.6%	23 110 €/an	1 655 €/m ²
Cirey	372	13 km ²	29 h/km ²	47.6%	4%	23 680 €/an	1 011 €/m ²
Perrouse	277	4 km ²	69 h/km ²	56.3%	2.5%	25 900 €/an	1 714 €/m ²
Thurey-le-Mont	114	4 km ²	29 h/km ²	42.1%	4.4%	23 570 €/an	915 €/m ²
Moncey	610	5 km ²	122 h/km ²	49%	3.9%	24 560 €/an	1 898 €/m ²
La Malachère	297	5 km ²	59 h/km ²	50.8%	3.4%	24 860 €/an	1 695 €/m ²
Venise (6 avis)	518	6 km ²	86 h/km ²	49%	3.9%	23 980 €/an	583 €/m ²
Vandelans	113	3 km ²	38 h/km ²	48.7%	7.1%	20 530 €/an	1 945 €/m ²

bien-dans-ma-ville.fr



Vous aimez votre ville ? Notez-la !

Et faites-nous part de vos remarques constructives



Avec

BIEN dans ma **VILLE** 