



Version web

Ville de Neuvéglise-sur-Truyère

Présenté par

BIEN dans ma **VILLE** 

Sommaire

Situation géographique	3
Statistiques sur la population	4
Evolution du nombre d'habitants	4
Tranche d'âge	5
<i>0-14 ans</i>	5
<i>15-29 ans</i>	5
<i>30-44 ans</i>	5
<i>45-59 ans</i>	5
<i>60-74 ans</i>	5
<i>75-89 ans</i>	5
<i>90 ans et +</i>	5
Activité professionnelle	5
<i>Agriculteurs</i>	5
<i>Artisans, Commerçants</i>	5
<i>Cadres et sup.</i>	5
<i>Professions intermédiaires</i>	5
<i>Employé</i>	5
<i>Ouvrier</i>	5
<i>Retraité</i>	5
<i>Autres</i>	5
Niveau de diplôme	6
<i>Sans diplôme ou CEP</i>	6
<i>Brevet, BEPC, DNB</i>	6
<i>CAP-BEP ou équivalent</i>	6
<i>BAC ou équivalent</i>	6
<i>BAC+2</i>	6
<i>BAC+3 ou +4</i>	6
<i>BAC+5 ou plus</i>	6
Composition des ménages	6
<i>Couple sans enfant</i>	6
<i>Couple avec enfant(s)</i>	6
<i>Famille monoparentale</i>	6
<i>Colocation / Autre</i>	6
<i>Personnes seules</i>	6
Profils électoraux	7
<i>Premier tour</i>	7
Sécurité	8
<i>Evolution du nombre d'infractions</i>	8
<i>Pour comparer</i>	9
Services à la population	10
<i>Commerce</i>	10
<i>Éducation</i>	10
<i>Villes autour de Neuvéglise-sur-Truyère</i>	12

Situation géographique



i Informations clés

- **Région** : Auvergne-Rhône-Alpes
- **Département** : Cantal
- **Code postal** : 15260
- **Superficie** : 125 km²



La Région
Auvergne-Rhône-Alpes

cantal
LE DÉPARTEMENT

Statistiques sur la population



Nombre d'habitants

1 677



Age moyen

47 ans



Pop active

46.3%



Taux chômage

2.4%



Pop densité

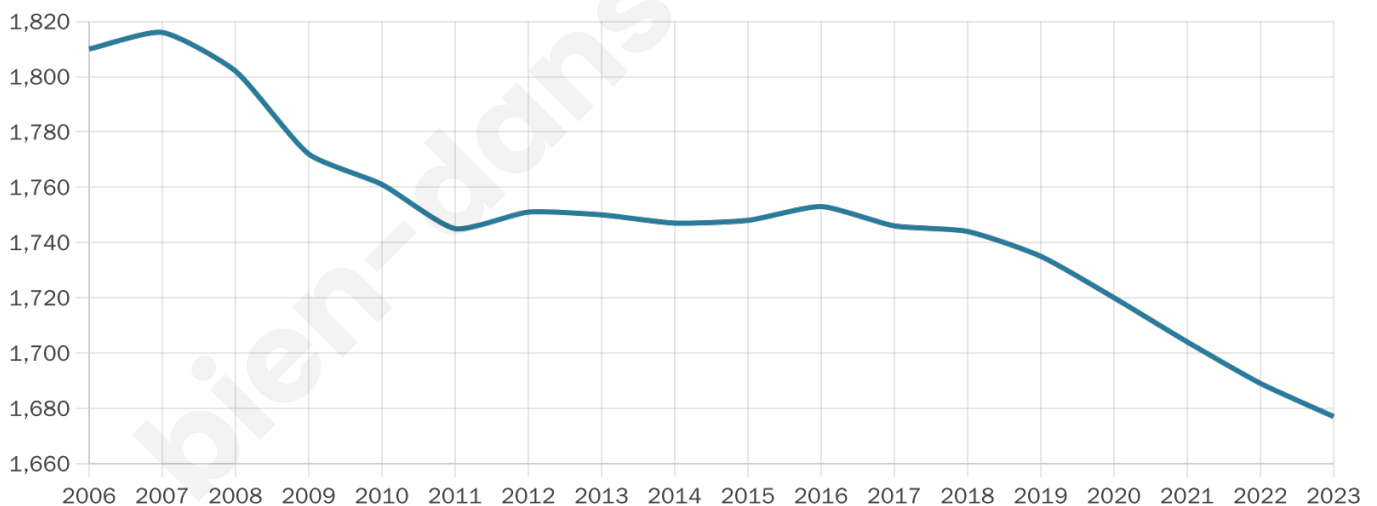
13 h/km²



Revenu moyen

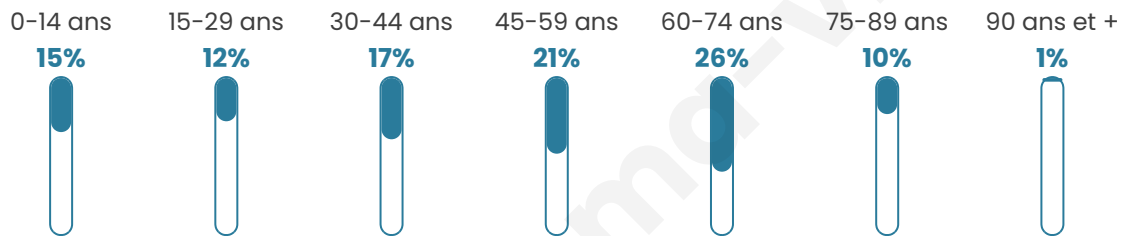
21 360 €/an

Evolution du nombre d'habitants

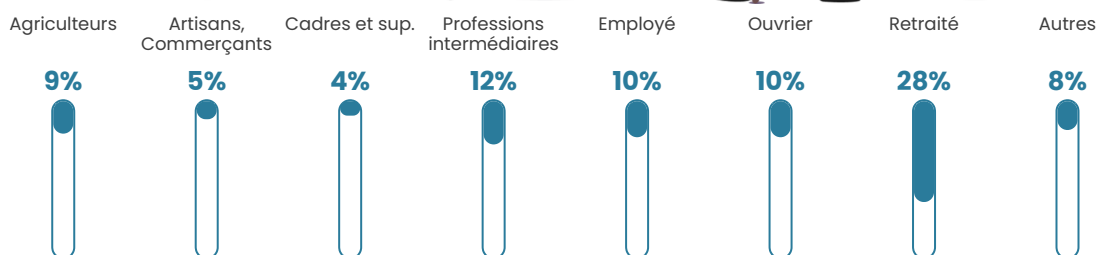


Sources : Institut national de la statistique et des études économiques (insee) selon Les dernières parutions officielles de 2024 portant sur les années 2020, 2021 et 2022.


Tranche d'âge




Activité professionnelle



Niveau de diplôme



Composition des ménages





Profils électoraux

Premier tour

	Emmanuel MACRON	30.50 %
	Marine LE PEN	26.72 %
	Jean-Luc MÉLENCHON	11.34 %
	Valérie PÉCRESSÉ	9.33 %
	Jean LASSALLE	7.65 %
	Éric ZEMMOUR	5.46 %
	Yannick JADOT	2.77 %
	Nicolas DUPONT-AIGNAN	2.02 %
	Fabien ROUSSEL	1.51 %
	Anne HIDALGO	1.18 %
	Philippe POUTOU	0.92 %
	Nathalie ARTHAUD	0.59 %

Second tour

	Emmanuel MACRON	50,27 %
	Marine LE PEN	49,73 %

1 534 inscrits

Participation : 80.9%

Votes blancs : 7.49%

Votes nuls : 2.1%

1 535 inscrits

Participation : 80.26%

Votes blancs : 2.68%

Votes nuls : 0.73%

Sécurité



Agressions physiques / sexuelles

0



Cambriolages

0



Vols / dégradations

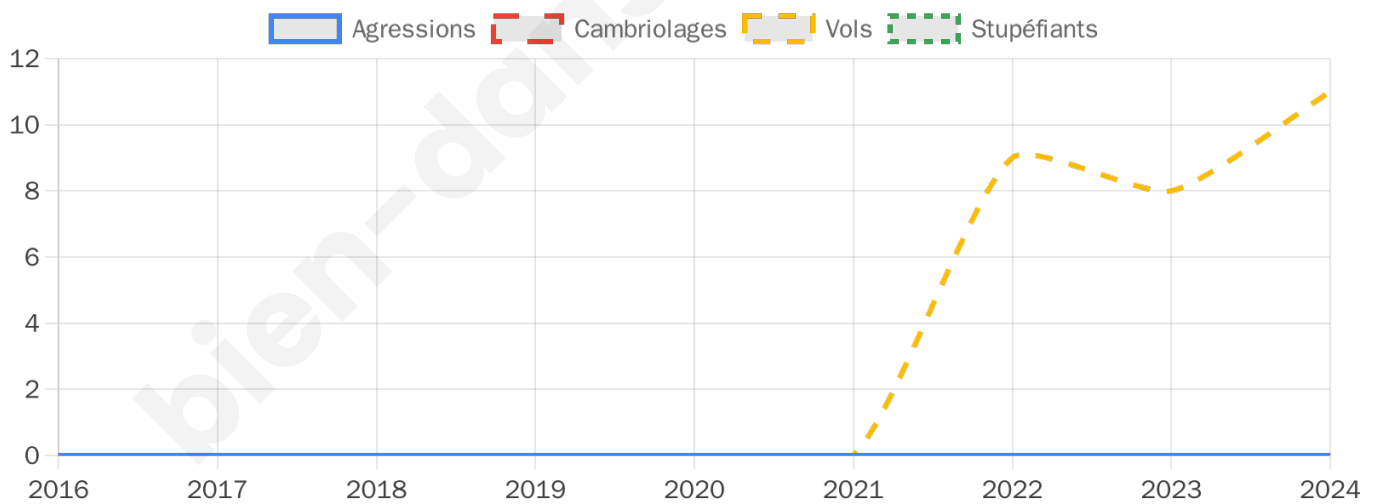
11



Stupéfiants

0

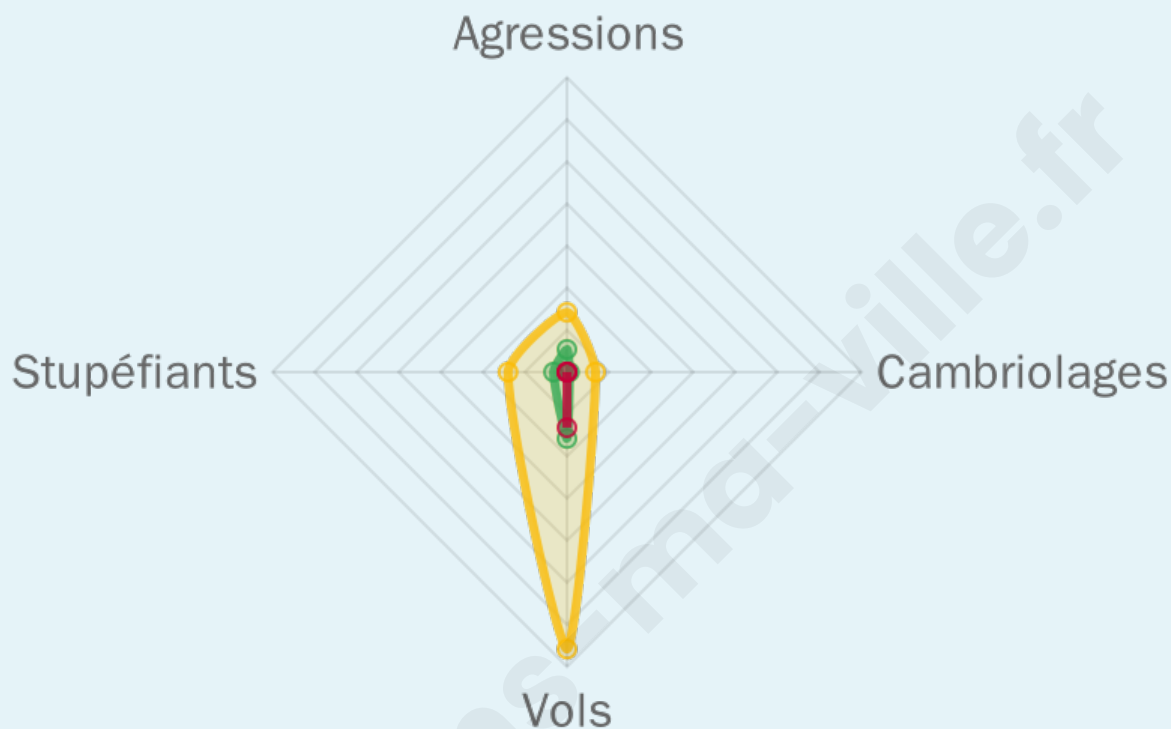
Evolution du nombre d'infractions



Pour comparer

(en proportion du nombre d'habitants)

■ Ville ■ Département ■ Région



Sources : Bases statistiques communale, départementale et régionale de la délinquance enregistrée par la police et la gendarmerie nationales selon les dernières parutions officielles de 2025 portant sur l'année 2024 ([data.gouv](https://data.gouv.fr)).

Agressions physiques / sexuelles : Violences sexuelles, coups et blessures volontaires intrafamiliaux, coups et blessures volontaires, autres coups, blessures volontaires et vols violents sans arme.

Cambriolages : Cambriolages de logements.

Vols : Vols avec armes, vols d'accessoires sur véhicules, vols dans les véhicules, vols de véhicules, vols sans violence contre des personnes, destructions, dégradations volontaires et escroqueries.

Stupéfiants : Trafic de stupéfiants dont (AFD) et usage de stupéfiants.

Services à la population



Commerce

Hypermarché	X Saint-Georges 17km
Supermarché	X Pierrefort 11km
Superette	3
Boulangerie	1
Boucherie	1
Restaurant	1
Garage	2
Station-service	X Chaudes-Aigues 9km
Banque	X Chaudes-Aigues 8km
La poste	X Saint-Flour 14km
Coiffeur	1
Tabac	X Saint-Flour 15km
Bars / discothèque	X Chaudes-Aigues 8km
Bibliothèque	X Saint-Flour 15km
Cinéma	X Saint-Flour 15km
Vétérinaire	X Chaudes-Aigues 8km



Santé

Pharmacie	1
Hôpital	X Chaudes-Aigues 8km
Laboratoire d'analyses médicales	X Saint-Flour 14km
Etablissement pour handicapé	X Pierrefort 11km
EHPA	X Chaudes-Aigues 8km
Médecin	1
Dentiste	X Saint-Flour 12km
Chirurgien	X Saint-Flour 14km
Dermatologue	X Aurillac 42km
Anesthésiste	X Aurillac 42km
Gastro-entérologue	X Saint-Chély-d'Apcher 27km
Gynécologue	X Saint-Flour 14km
Cancérologue	X Aurillac 44km
Neurologue	X Rodez 72km
Ophtalmologue	X Ferrières-Saint-Mary 29km
ORL	X Vic-sur-Cère 29km
Cardiologue	X Saint-Jacques-des-Blats 26km
Pédiatre	X Saint-Flour 14km
Pneumologue	X Peyre en Aubrac 37km
Psychologue	X Aurillac 42km
Radiologue	X Aurillac 42km
Rhumatologue	X Chaudes-Aigues 8km
Sage-femme	X Saint-Flour 14km



Éducation

Crèche	X Pierrefort 11km
Ecole maternelle Public	X Villedieu 11km
Ecole maternelle Privé	X Espalion 48km
Ecole primaire Public	1
Ecole primaire Privé	X Saint-Flour 15km
Collège Public	X Chaudes-Aigues 8km
Collège Privé	X Saint-Flour 15km
Lycée Public	X Saint-Flour 13km
Lycée Privé	X Saint-Flour 15km

Sources : Base Sirene des entreprises et de leurs établissements selon les dernières parutions officielles de 2025 portant sur l'année 2024 ([data.gouv](#)). Liste, localisation et tarifs des professionnels de santé selon les dernières parutions officielles de 2025 portant sur l'année 2024 ([opendatasoft](#)) et FINISS Extraction du Fichier des établissements selon les dernières parutions officielles de 2025 portant sur l'année 2024 ([data.gouv](#)). Adresse et géolocalisation des établissements d'enseignement du premier et second degrés selon les

bien-dans-ma-ville.fr

Villes autour de Neuvéglise-sur-Truyère

Ville	Habitants	Superficie	Pop densité	Pop active	Taux chômage	Revenu moyen	Prix immobilier
Espinasse	79	16 km ²	5 h/km ²	45.6%	5.1%	NC	469 €/m ²
Cussac	117	13 km ²	9 h/km ²	45.3%	1.7%	19 630 €/an	816 €/m ²
Gourdièges	70	8 km ²	9 h/km ²	48.6%	0%	NC	716 €/m ²
Les Ternes	567	19 km ²	30 h/km ²	51.1%	3.4%	21 030 €/an	974 €/m ²
Fridefont	103	14 km ²	7 h/km ²	34%	1%	NC	357 €/m ²
Chaudes-Aigues (1 avis)	813	53 km ²	15 h/km ²	39.6%	2.1%	20 860 €/an	797 €/m ²
Saint-Martial	71	14 km ²	5 h/km ²	36.6%	2.8%	NC	NC
Alleuze	224	22 km ²	10 h/km ²	54.5%	2.7%	20 190 €/an	800 €/m ²
Tanavelle	217	13 km ²	17 h/km ²	45.2%	1.8%	21 880 €/an	840 €/m ²
Sainte-Marie	98	17 km ²	6 h/km ²	49%	1%	18 120 €/an	780 €/m ²
Villedieu	535	19 km ²	28 h/km ²	50.3%	1.1%	23 280 €/an	1 775 €/m ²
Paulhac (1 avis)	431	46 km ²	9 h/km ²	45.2%	2.3%	20 160 €/an	834 €/m ²
Cézens	218	31 km ²	7 h/km ²	48.2%	1.4%	20 650 €/an	494 €/m ²
Maurines	102	14 km ²	7 h/km ²	43.1%	3.9%	NC	NC
Pierrefort (1 avis)	868	24 km ²	36 h/km ²	42.9%	2.4%	21 840 €/an	827 €/m ²

bien-dans-ma-ville.fr



Vous aimez votre ville ? Notez-la !

Et faites-nous part de vos remarques constructives



Avec

BIEN dans
ma **VILLE** 