



Version web

# Ville de Neuve-Maison

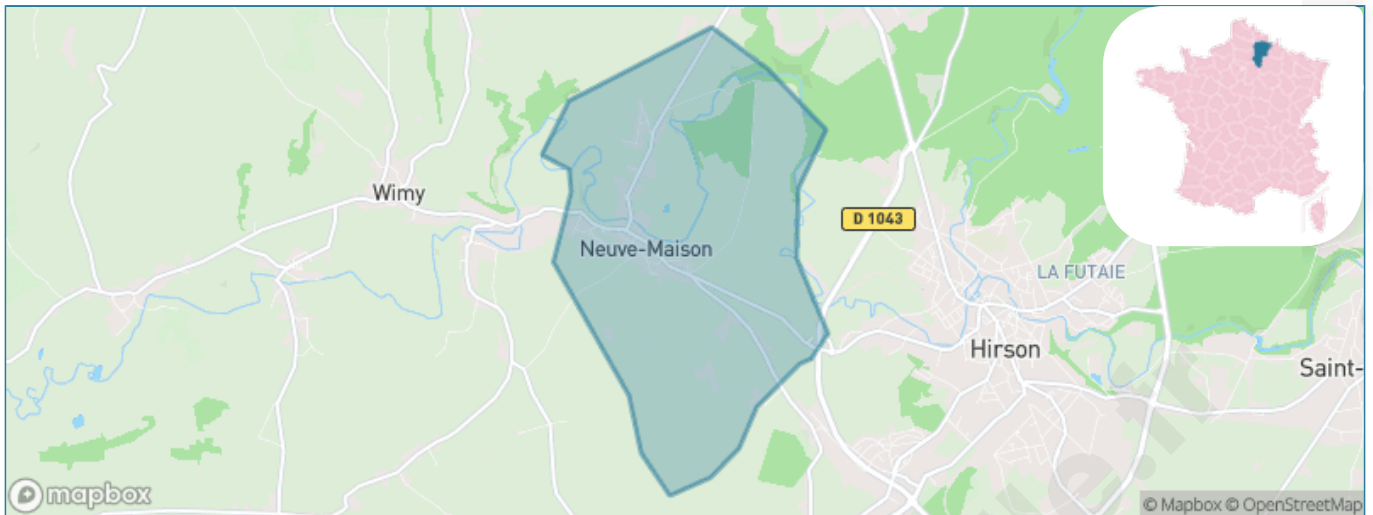
Présenté par

**BIEN** dans  
ma **VILLE** 

# Sommaire

Situation géographique .....	3
Statistiques sur la population .....	4
Evolution du nombre d'habitants .....	4
Tranche d'âge .....	5
0-14 ans .....	5
15-29 ans .....	5
30-44 ans .....	5
45-59 ans .....	5
60-74 ans .....	5
75-89 ans .....	5
90 ans et + .....	5
Activité professionnelle .....	5
Agriculteurs .....	5
Artisans, Commerçants .....	5
Cadres et sup. ....	5
Professions intermédiaires .....	5
Employé .....	5
Ouvrier .....	5
Retraité .....	5
Autres .....	5
Niveau de diplôme .....	6
Sans diplôme ou CEP .....	6
Brevet, BEPC, DNB .....	6
CAP-BEP ou équivalent .....	6
BAC ou équivalent .....	6
BAC+2 .....	6
BAC+3 ou +4 .....	6
BAC+5 ou plus .....	6
Composition des ménages .....	6
Couple sans enfant .....	6
Couple avec enfant(s) .....	6
Famille monoparentale .....	6
Colocation / Autre .....	6
Personnes seules .....	6
Profils électoraux .....	7
Premier tour .....	7
Sécurité .....	8
Evolution du nombre d'infractions .....	8
Pour comparer .....	9
Services à la population .....	10
Commerce .....	10
Éducation .....	10
Villes autour de Neuve-Maison .....	11

# Situation géographique



## i Informations clés

- **Région** : Hauts-de-France
- **Département** : Aisne
- **Code postal** : 02500
- **Superficie** : 8 km<sup>2</sup>



# Statistiques sur la population



Nombre d'habitants

**602**



Age moyen

**39 ans**



Pop active

**43.9%**



Taux chômage

**10.4%**



Pop densité

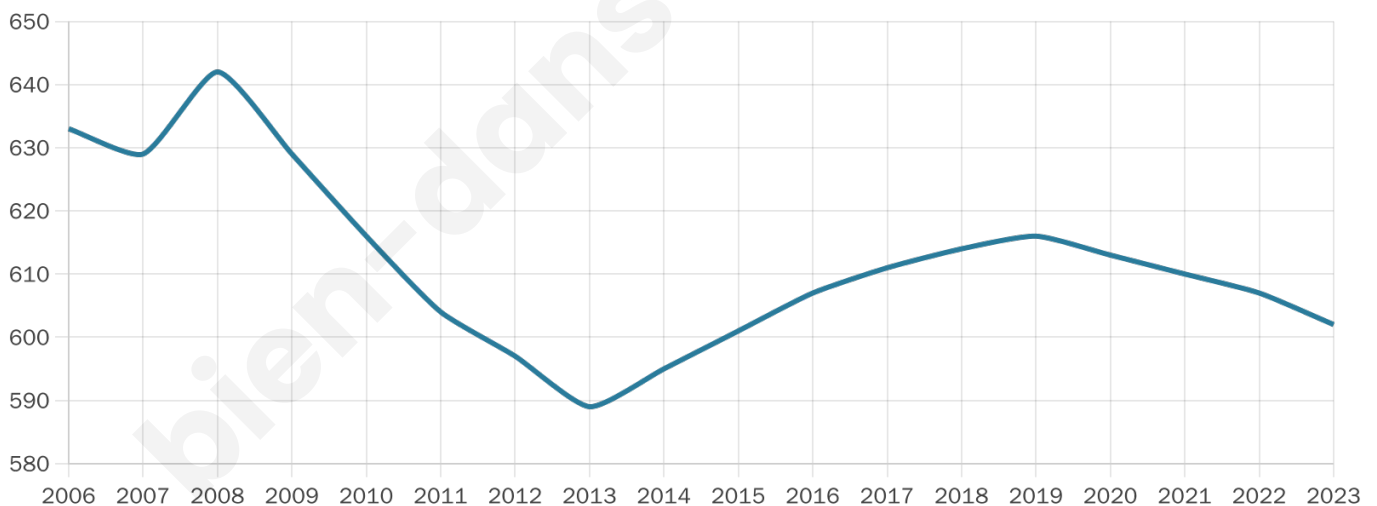
**75 h/km<sup>2</sup>**



Revenu moyen

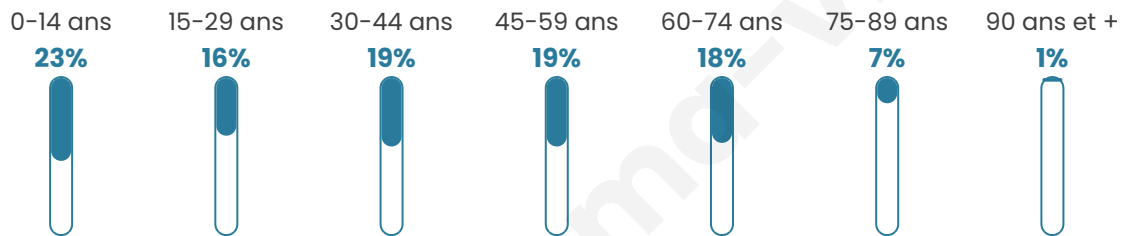
**19 910 €/an**

## Evolution du nombre d'habitants

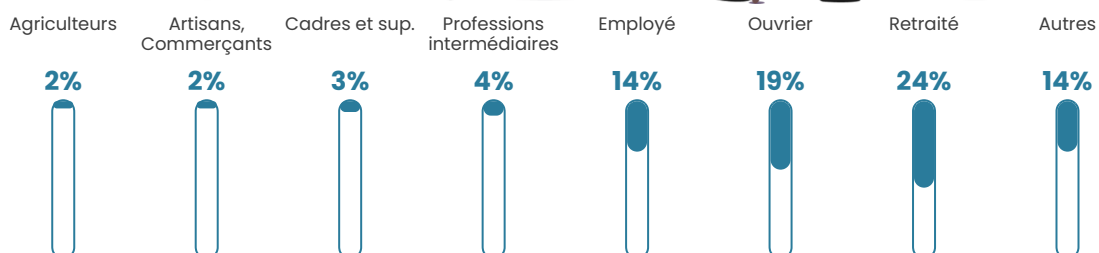


Sources : Institut national de la statistique et des études économiques (insee) selon Les dernières parutions officielles de 2024 portant sur les années 2020, 2021 et 2022.

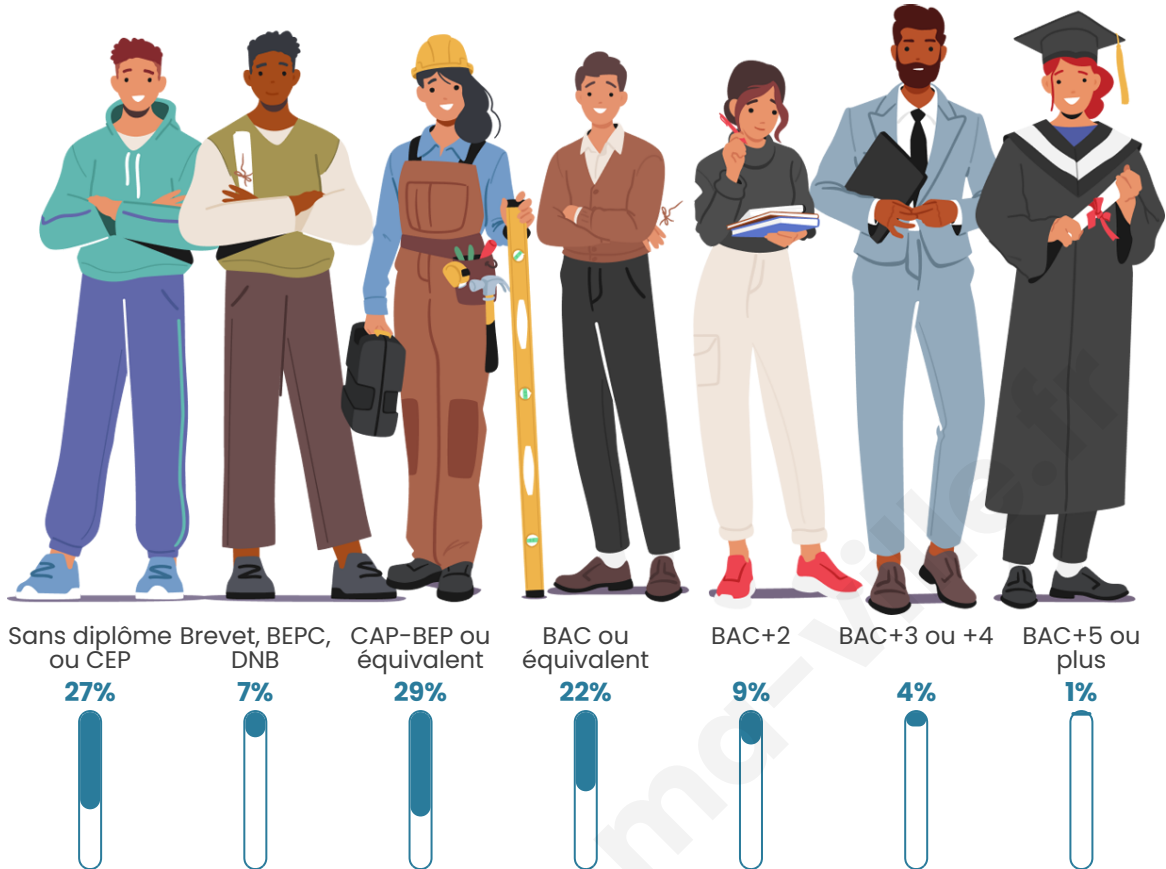
## Tranche d'âge




## Activité professionnelle



## Niveau de diplôme



## Composition des ménages



# Profils électoraux

## Premier tour

	Marine LE PEN	40.12 %
	Emmanuel MACRON	21.83 %
	Jean-Luc MÉLENCHON	11.50 %
	Éric ZEMMOUR	6.78 %
	Nicolas DUPONT-AIGNAN	4.13 %
	Jean LASSALLE	3.24 %
	Valérie PÉCRESSÉ	3.24 %
	Yannick JADOT	2.36 %
	Nathalie ARTHAUD	2.06 %
	Fabien ROUSSEL	2.06 %
	Philippe POUTOU	1.47 %
	Anne HIDALGO	1.18 %



### 461 inscrits

Participation : 76.36%

Votes blancs : 2.27%

Votes nuls : 1.42%

## Second tour

	Emmanuel MACRON	38,22 %
	Marine LE PEN	61,78 %

### 462 inscrits

Participation : 80.95%

Votes blancs : 4.28%

Votes nuls : 2.67%

# Sécurité



Agressions physiques / sexuelles

0



Cambriolages

0



Vols / dégradations

0



Stupéfiants

0

## Evolution du nombre d'infractions



## Pour comparer

(en proportion du nombre d'habitants)



Sources : Bases statistiques communale, départementale et régionale de la délinquance enregistrée par la police et la gendarmerie nationales selon les dernières parutions officielles de 2025 portant sur l'année 2024 ([data.gouv](https://data.gouv.fr)).

Agressions physiques / sexuelles : Violences sexuelles, coups et blessures volontaires intrafamiliaux, coups et blessures volontaires, autres coups, blessures volontaires et vols violents sans arme.

Cambriolages : Cambriolages de logements.

Vols : Vols avec armes, vols d'accessoires sur véhicules, vols dans les véhicules, vols de véhicules, vols sans violence contre des personnes, destructions, dégradations volontaires et escroqueries.

Stupéfiants : Trafic de stupéfiants dont (AFD) et usage de stupéfiants.

# Services à la population



## Commerce

Hypermarché	X <a href="#">Buire</a> 3km
Supermarché	X <a href="#">Hirson</a> 4km
Superette	X <a href="#">Hirson</a> 3km
Boulangerie	X <a href="#">Hirson</a> 3km
Boucherie	X <a href="#">Hirson</a> 3km
Restaurant	X <a href="#">Brillac</a> 0km
Garage	X <a href="#">Wimy</a> 2km
Station-service	X <a href="#">Hirson</a> 4km
Banque	X <a href="#">Hirson</a> 3km
La poste	X <a href="#">Hirson</a> 3km
Coiffeur	1
Tabac	X <a href="#">Sains-du-Nord</a> 18km
Bars / discothèque	X <a href="#">Wimy</a> 2km
Bibliothèque	X <a href="#">Sains-du-Nord</a> 18km
Cinéma	X <a href="#">Hirson</a> 4km
Vétérinaire	X <a href="#">Hirson</a> 4km



## Santé

Pharmacie	X <a href="#">Hirson</a> 3km
Hôpital	X <a href="#">Hirson</a> 3km
Laboratoire d'analyses médicales	X <a href="#">Hirson</a> 3km
Etablissement pour handicapé	X <a href="#">Hirson</a> 4km
EHPA	X <a href="#">Hirson</a> 3km
Médecin	X <a href="#">Hirson</a> 3km
Dentiste	X <a href="#">Hirson</a> 3km
Chirurgien	X <a href="#">Wignehies</a> 9km
Dermatologue	X <a href="#">Vervins</a> 14km
Anesthésiste	X <a href="#">Wignehies</a> 9km
Gastro-entérologue	X <a href="#">Wignehies</a> 11km
Gynécologue	X <a href="#">Wignehies</a> 10km
Cancérologue	X <a href="#">Saint-Quentin</a> 53km
Neurologue	X <a href="#">Maubeuge</a> 39km
Ophthalmologue	X <a href="#">Wignehies</a> 10km
ORL	X <a href="#">Wignehies</a> 10km
Cardiologue	X <a href="#">Fourmies</a> 10km
Pédiatre	X <a href="#">Hautmont</a> 36km
Pneumologue	X <a href="#">Wignehies</a> 10km
Psychologue	X <a href="#">Guise</a> 29km
Radiologue	X <a href="#">Fourmies</a> 9km
Rhumatologue	X <a href="#">Maubeuge</a> 38km
Sage-femme	X <a href="#">Fourmies</a> 10km



## Éducation

Crèche	X <a href="#">Hirson</a> 3km
Ecole maternelle Public	X <a href="#">Hirson</a> 3km
Ecole maternelle Privé	X <a href="#">Charleville-Mézières</a> 52km
Ecole primaire Public	1
Ecole primaire Privé	X <a href="#">Hirson</a> 4km
Collège Public	X <a href="#">Hirson</a> 5km
Collège Privé	X <a href="#">Hirson</a> 4km
Lycée Public	X <a href="#">Hirson</a> 3km
Lycée Privé	X <a href="#">Fourmies</a> 9km

Sources : Base Sirene des entreprises et de leurs établissements selon les dernières parutions officielles de 2025 portant sur l'année 2024 ([data.gouv](#)). Liste, localisation et tarifs des professionnels de santé selon les dernières parutions officielles de 2025 portant sur l'année 2024 ([opendatasoft](#)) et FINISS Extraction du Fichier des établissements selon les dernières parutions officielles de 2025 portant sur l'année 2024 ([data.gouv](#)). Adresse et géolocalisation des établissements d'enseignement du premier et second degrés selon les dernières parutions officielles de 2025 portant sur l'année 2024 ([data.education.gouv](#))

## Villes autour de Neuve-Maison

Ville	Habitants	Superficie	Pop densité	Pop active	Taux chômage	Revenu moyen	Prix immobilier
Ohis	269	6 km <sup>2</sup>	45 h/km <sup>2</sup>	46.5%	5.6%	18 230 €/an	930 €/m <sup>2</sup>
Effry	307	2 km <sup>2</sup>	154 h/km <sup>2</sup>	45.9%	7.2%	16 390 €/an	850 €/m <sup>2</sup>
Wimy	460	12 km <sup>2</sup>	38 h/km <sup>2</sup>	45.2%	5.4%	20 240 €/an	1 253 €/m <sup>2</sup>
Origny-en-Thiérache	1 354	16 km <sup>2</sup>	85 h/km <sup>2</sup>	41.9%	6%	20 100 €/an	851 €/m <sup>2</sup>
Buire (1 avis)	795	4 km <sup>2</sup>	199 h/km <sup>2</sup>	45.4%	6.8%	21 200 €/an	724 €/m <sup>2</sup>
Hirson (7 avis)	8 469	33 km <sup>2</sup>	257 h/km <sup>2</sup>	37.9%	9.2%	16 460 €/an	824 €/m <sup>2</sup>
Mondrepuis (1 avis)	1 028	20 km <sup>2</sup>	51 h/km <sup>2</sup>	46.5%	4.7%	21 680 €/an	961 €/m <sup>2</sup>
Luzoir	266	11 km <sup>2</sup>	24 h/km <sup>2</sup>	45.5%	2.6%	21 120 €/an	674 €/m <sup>2</sup>
La Hérie (1 avis)	125	4 km <sup>2</sup>	31 h/km <sup>2</sup>	38.4%	4.8%	20 120 €/an	584 €/m <sup>2</sup>
Sommeron	134	4 km <sup>2</sup>	34 h/km <sup>2</sup>	46.3%	6.7%	18 210 €/an	849 €/m <sup>2</sup>
Clairfontaine	509	14 km <sup>2</sup>	36 h/km <sup>2</sup>	47.2%	3.5%	23 510 €/an	1 221 €/m <sup>2</sup>
Bucilly	204	12 km <sup>2</sup>	17 h/km <sup>2</sup>	40.2%	5.9%	19 480 €/an	1 178 €/m <sup>2</sup>
Saint-Michel (1 avis)	3 199	42 km <sup>2</sup>	76 h/km <sup>2</sup>	42.5%	9%	18 600 €/an	975 €/m <sup>2</sup>
Landouzy-la-Ville	503	15 km <sup>2</sup>	34 h/km <sup>2</sup>	45.7%	6.4%	21 980 €/an	1 527 €/m <sup>2</sup>
Fourmies (6 avis)	11 449	23 km <sup>2</sup>	498 h/km <sup>2</sup>	37.9%	10.5%	16 810 €/an	1 119 €/m <sup>2</sup>

bien-dans-ma-ville.fr



# **Vous aimez votre ville ? Notez-la !**

Et faites-nous part de vos remarques constructives



Avec

**BIEN** dans ma **VILLE** 