



Version web

Ville de Neuilly-en-Dun

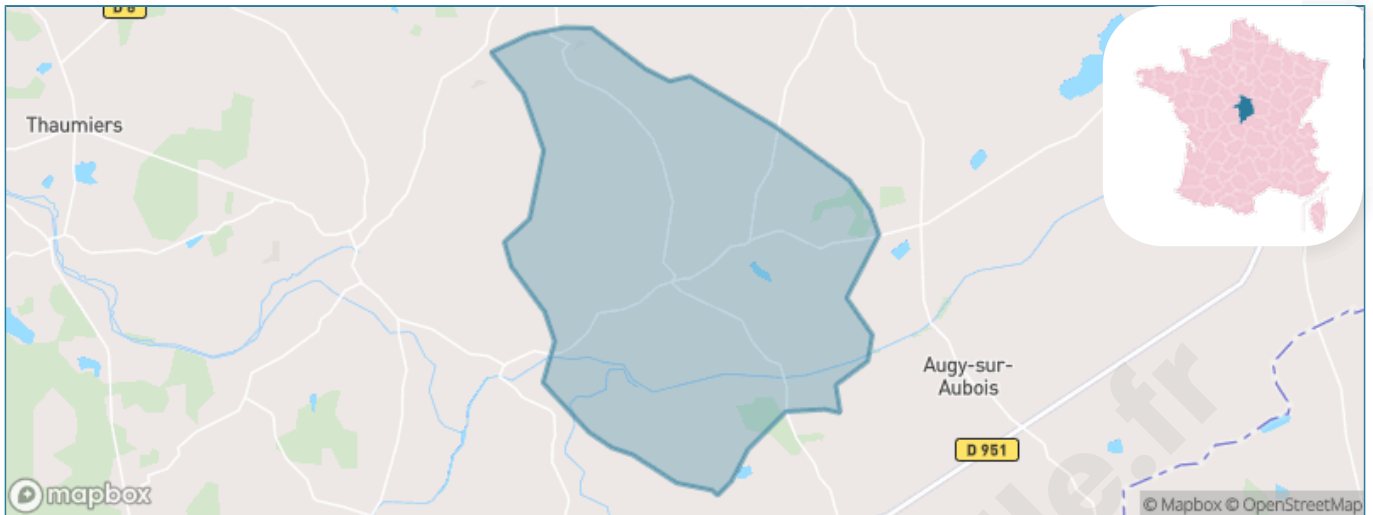
Présenté par

BIEN dans
ma **VILLE** 

Sommaire

| | |
|--|----|
| Situation géographique | 3 |
| Statistiques sur la population | 4 |
| Evolution du nombre d'habitants | 4 |
| Tranche d'âge | 5 |
| <i>0-14 ans</i> | 5 |
| <i>15-29 ans</i> | 5 |
| <i>30-44 ans</i> | 5 |
| <i>45-59 ans</i> | 5 |
| <i>60-74 ans</i> | 5 |
| <i>75-89 ans</i> | 5 |
| <i>90 ans et +</i> | 5 |
| Activité professionnelle | 5 |
| <i>Agriculteurs</i> | 5 |
| <i>Artisans, Commerçants</i> | 5 |
| <i>Cadres et sup.</i> | 5 |
| <i>Professions intermédiaires</i> | 5 |
| <i>Employé</i> | 5 |
| <i>Ouvrier</i> | 5 |
| <i>Retraité</i> | 5 |
| <i>Autres</i> | 5 |
| Niveau de diplôme | 6 |
| <i>Sans diplôme ou CEP</i> | 6 |
| <i>Brevet, BEPC, DNB</i> | 6 |
| <i>CAP-BEP ou équivalent</i> | 6 |
| <i>BAC ou équivalent</i> | 6 |
| <i>BAC+2</i> | 6 |
| <i>BAC+3 ou +4</i> | 6 |
| <i>BAC+5 ou plus</i> | 6 |
| Composition des ménages | 6 |
| <i>Couple sans enfant</i> | 6 |
| <i>Couple avec enfant(s)</i> | 6 |
| <i>Famille monoparentale</i> | 6 |
| <i>Colocation / Autre</i> | 6 |
| <i>Personnes seules</i> | 6 |
| Profils électoraux | 7 |
| <i>Premier tour</i> | 7 |
| Sécurité | 8 |
| <i>Evolution du nombre d'infractions</i> | 8 |
| <i>Pour comparer</i> | 9 |
| Services à la population | 10 |
| <i>Commerce</i> | 10 |
| <i>Éducation</i> | 10 |
| <i>Villes autour de Neuilly-en-Dun</i> | 11 |

Situation géographique



i Informations clés

- **Région** : Centre-Val de Loire
- **Département** : Cher
- **Code postal** : 18600
- **Superficie** : 29 km²



Statistiques sur la population



Nombre d'habitants

228



Age moyen

52 ans



Pop active

36.8%



Taux chômage

9.3%



Pop densité

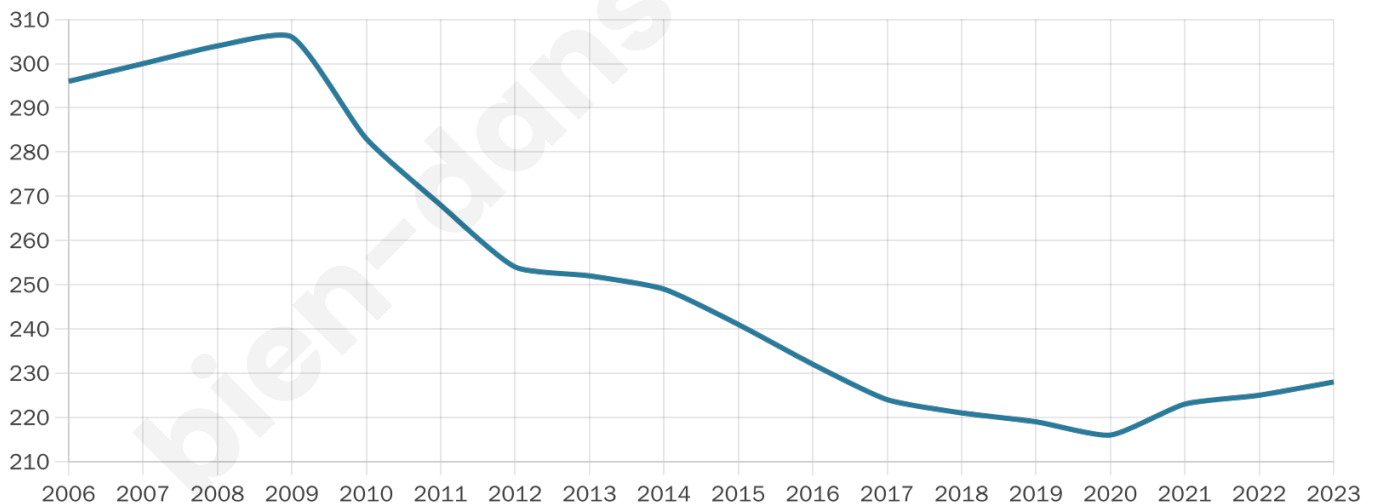
8 h/km²



Revenu moyen

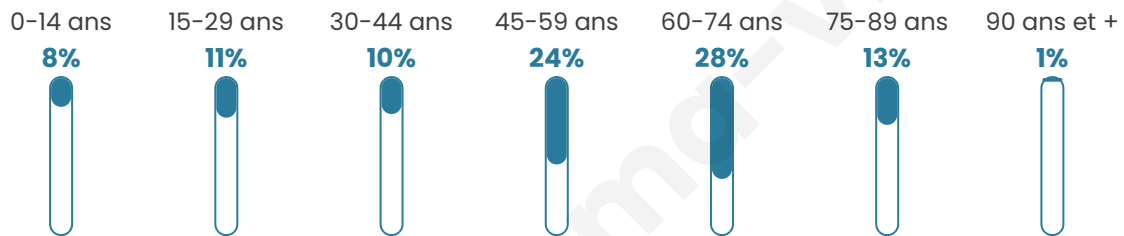
17 950 €/an

Evolution du nombre d'habitants

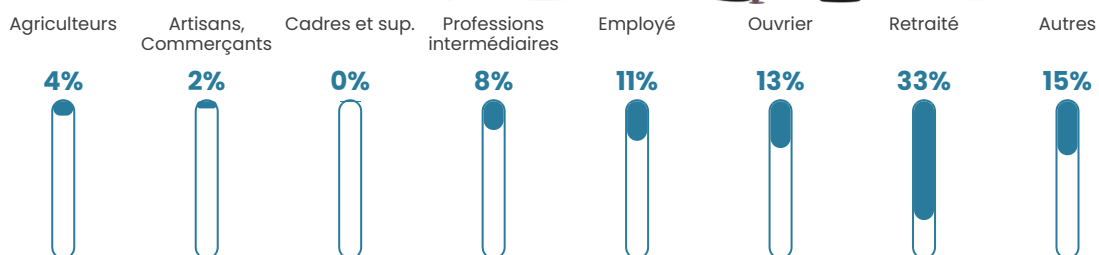


Sources : Institut national de la statistique et des études économiques (insee) selon Les dernières parutions officielles de 2024 portant sur les années 2020, 2021 et 2022.

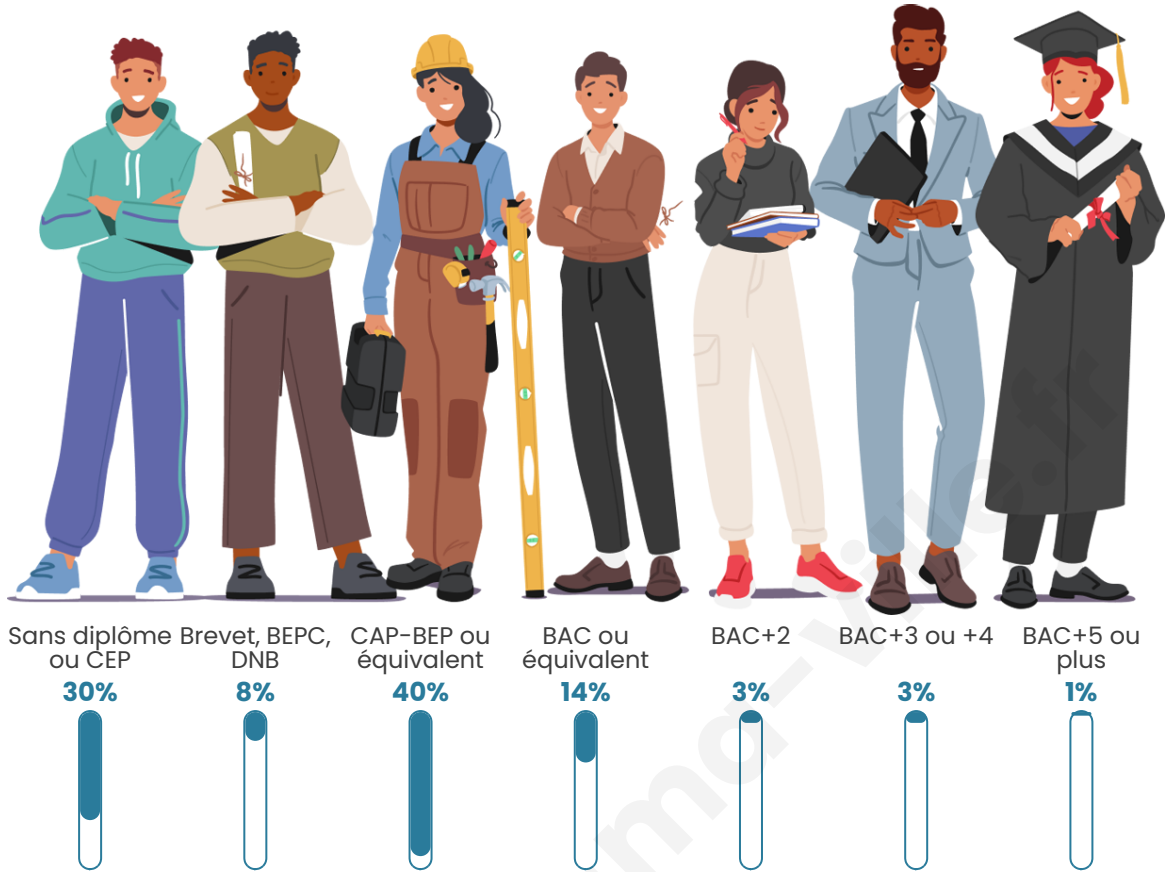
Tranche d'âge




Activité professionnelle



Niveau de diplôme



Composition des ménages





Profils électoraux

Premier tour

| | | |
|---|-----------------------|---------|
|  | Marine LE PEN | 32.87 % |
|  | Emmanuel MACRON | 26.57 % |
|  | Jean-Luc MÉLENCHON | 11.19 % |
|  | Jean LASSALLE | 9.09 % |
|  | Valérie PÉCRESSE | 8.39 % |
|  | Éric ZEMMOUR | 4.20 % |
|  | Fabien ROUSSEL | 2.10 % |
|  | Nicolas DUPONT-AIGNAN | 2.10 % |
|  | Yannick JADOT | 1.40 % |
|  | Philippe POUTOU | 1.40 % |
|  | Anne HIDALGO | 0.70 % |
|  | Nathalie ARTHAUD | 0.00 % |

Second tour

| | | |
|---|-----------------|---------|
|  | Emmanuel MACRON | 43,97 % |
|  | Marine LE PEN | 56,03 % |

209 inscrits

Participation : 72.25%

Votes blancs : 4.64%

Votes nuls : 1.99%

209 inscrits

Participation : 69.86%

Votes blancs : 0.68%

Votes nuls : 1.37%

Sécurité



Agressions physiques / sexuelles

0



Cambriolages

0



Vols / dégradations

0



Stupéfiants

0

Evolution du nombre d'infractions



Pour comparer

(en proportion du nombre d'habitants)

■ Ville ■ Département ■ Région



Sources : Bases statistiques communale, départementale et régionale de la délinquance enregistrée par la police et la gendarmerie nationales selon les dernières parutions officielles de 2025 portant sur l'année 2024 ([data.gouv](https://data.gouv.fr)).

Agressions physiques / sexuelles : Violences sexuelles, coups et blessures volontaires intrafamiliaux, coups et blessures volontaires, autres coups, blessures volontaires et vols violents sans arme.

Cambriolages : Cambriolages de logements.

Vols : Vols avec armes, vols d'accessoires sur véhicules, vols dans les véhicules, vols de véhicules, vols sans violence contre des personnes, destructions, dégradations volontaires et escroqueries.

Stupéfiants : Trafic de stupéfiants dont (AFD) et usage de stupéfiants.

Services à la population



Commerce

| | |
|--------------------|---|
| Hypermarché | X Saint-Amand-Montrond 21km |
| Supermarché | X Sancoins 11km |
| Superette | X Sancoins 11km |
| Boulangerie | X Bannegon 5km |
| Boucherie | X Thaumiers 10km |
| Restaurant | X Bannegon 5km |
| Garage | X Bannegon 5km |
| Station-service | X Sancoins 11km |
| Banque | X Sancoins 11km |
| La poste | X Lurcy-Lévis 11km |
| Coiffeur | X Bannegon 3km |
| Tabac | X Sancoins 11km |
| Bars / discothèque | 1 |
| Bibliothèque | X Blet 12km |
| Cinéma | X Saint-Amand-Montrond 23km |
| Vétérinaire | X Sancoins 11km |



Santé

| | |
|----------------------------------|--|
| Pharmacie | X Sancoins 11km |
| Hôpital | X Saint-Amand-Montrond 22km |
| Laboratoire d'analyses médicales | X Sancoins 11km |
| Etablissement pour handicapé | X Dun-sur-Auron 19km |
| EHPA | X Sancoins 11km |
| Médecin | X Sancoins 11km |
| Dentiste | X Sancoins 11km |
| Chirurgien | X Lurcy-Lévis 14km |
| Dermatologue | X Saint-Amand-Montrond 23km |
| Anesthésiste | X Nevers 35km |
| Gastro-entérologue | X Nevers 35km |
| Gynécologue | X Nevers 35km |
| Cancérologue | X Nevers 35km |
| Neurologue | X Nevers 35km |
| Ophtalmologue | X Ainay-le-Château 12km |
| ORL | X Nevers 35km |
| Cardiologue | X Saint-Amand-Montrond 23km |
| Pédiatre | X Fourchambault 33km |
| Pneumologue | X Fourchambault 33km |
| Psychologue | X Saint-Amand-Montrond 23km |
| Radiologue | X Saint-Parize-le-Château 30km |
| Rhumatologue | X Pougues-les-Eaux 38km |
| Sage-femme | X Lurcy-Lévis 14km |



Éducation

| | |
|-------------------------|--|
| Crèche | X Saint-Bonnet-Tronçais 17km |
| Ecole maternelle Public | X Augy-sur-Aubois 5km |
| Ecole maternelle Privé | X Bourges 43km |
| Ecole primaire Public | 1 |
| Ecole primaire Privé | X Sancoins 11km |
| Collège Public | X Sancoins 11km |
| Collège Privé | X Nérondes 22km |
| Lycée Public | X Saint-Amand-Montrond 22km |
| Lycée Privé | X Bengy-sur-Craon 23km |

Sources : Base Sirene des entreprises et de leurs établissements selon les dernières parutions officielles de 2025 portant sur l'année 2024 ([data.gouv](#)). Liste, localisation et tarifs des professionnels de santé selon les dernières parutions officielles de 2025 portant sur l'année 2024 ([opendatasoft](#)) et FINISS Extraction du Fichier des établissements selon les dernières parutions officielles de 2025 portant sur l'année 2024 ([data.gouv](#)). Adresse et géolocalisation des établissements d'enseignement du premier et second degrés selon les dernières parutions officielles de 2025 portant sur l'année 2024 ([data.education.gouv](#))

Villes autour de Neuilly-en-Dun

| Ville | Habitants | Superficie | Pop densité | Pop active | Taux chômage | Revenu moyen | Prix immobilier |
|----------------------------------|-----------|--------------------|----------------------|------------|--------------|--------------|------------------------|
| Chaumont | 45 | 2 km ² | 23 h/km ² | 48.9% | 13.3% | NC | NC |
| Givardon (2 avis) | 300 | 21 km ² | 14 h/km ² | 37.3% | 7.7% | 19 640 €/an | 527 €/m ² |
| Saint-Aignan-des-Noyers (1 avis) | 77 | 11 km ² | 7 h/km ² | 33.8% | 5.2% | NC | 355 €/m ² |
| Bannegon | 233 | 21 km ² | 11 h/km ² | 45.1% | 5.2% | 20 550 €/an | 848 €/m ² |
| Augy-sur-Aubois | 278 | 30 km ² | 9 h/km ² | 41.4% | 4.7% | 18 150 €/an | 889 €/m ² |
| Bessais-le-Fromental | 289 | 25 km ² | 12 h/km ² | 39.8% | 6.2% | 20 860 €/an | 927 €/m ² |
| Vernais | 179 | 25 km ² | 7 h/km ² | 36.9% | 6.7% | 20 230 €/an | 1 486 €/m ² |
| Sagonne | 190 | 18 km ² | 11 h/km ² | 43.2% | 3.7% | 23 170 €/an | 798 €/m ² |
| Valigny | 378 | 21 km ² | 18 h/km ² | 35.7% | 6.3% | 19 680 €/an | 375 €/m ² |
| Chalivoy-Milon | 388 | 19 km ² | 20 h/km ² | 45.9% | 5.7% | 22 640 €/an | 712 €/m ² |
| Le Pondy | 147 | 6 km ² | 25 h/km ² | 43.5% | 5.4% | 22 310 €/an | 1 140 €/m ² |
| Thaumiers | 387 | 27 km ² | 14 h/km ² | 42.6% | 5.7% | 20 700 €/an | 1 007 €/m ² |
| Sancoins (6 avis) | 2 951 | 53 km ² | 56 h/km ² | 35.1% | 6.4% | 19 510 €/an | 845 €/m ² |
| Ainay-le-Château (4 avis) | 989 | 24 km ² | 41 h/km ² | 34.6% | 3.5% | 21 110 €/an | 577 €/m ² |
| Charly (1 avis) | 226 | 25 km ² | 9 h/km ² | 43.8% | 7.1% | 22 730 €/an | 581 €/m ² |

bien-dans-ma-ville.fr



Vous aimez votre ville ? Notez-la !

Et faites-nous part de vos remarques constructives



Avec

BIEN dans ma **VILLE** 