



Version web

# Ville de Neuilly-Crimolois

Présenté par

**BIEN** dans  
ma **VILLE** 

# Sommaire

Situation géographique .....	3
Statistiques sur la population .....	4
Evolution du nombre d'habitants .....	4
Tranche d'âge .....	5
0-14 ans .....	5
15-29 ans .....	5
30-44 ans .....	5
45-59 ans .....	5
60-74 ans .....	5
75-89 ans .....	5
90 ans et + .....	5
Activité professionnelle .....	5
Agriculteurs .....	5
Artisans, Commerçants .....	5
Cadres et sup. ....	5
Professions intermédiaires .....	5
Employé .....	5
Ouvrier .....	5
Retraité .....	5
Autres .....	5
Niveau de diplôme .....	6
Sans diplôme ou CEP .....	6
Brevet, BEPC, DNB .....	6
CAP-BEP ou équivalent .....	6
BAC ou équivalent .....	6
BAC+2 .....	6
BAC+3 ou +4 .....	6
BAC+5 ou plus .....	6
Composition des ménages .....	6
Couple sans enfant .....	6
Couple avec enfant(s) .....	6
Famille monoparentale .....	6
Colocation / Autre .....	6
Personnes seules .....	6
Profil électoraux .....	7
Premier tour .....	7
Sécurité .....	8
Evolution du nombre d'infractions .....	8
Pour comparer .....	9
Services à la population .....	10
Commerce .....	10
Éducation .....	10
Villes autour de Neuilly-Crimolois .....	11
Avis sur la ville de Neuilly-Crimolois .....	12
Moyenne par critère .....	12
Villes autour de Neuilly-Crimolois .....	12
Répartition des avis par note .....	12
Répartition des avis par note .....	12

# Situation géographique



## i Informations clés

- **Région** : Bourgogne-Franche-Comté
- **Département** : Côte-d'or
- **Métropole** : Dijon Métropole
- **Code postal** : 21800
- **Superficie** : 8 km<sup>2</sup>

RÉGION  
BOURGOGNE  
FRANCHE  
COMTE

Côte  
d'Or  
LE DÉPARTEMENT



# Statistiques sur la population



Nombre d'habitants

**3 588**



Age moyen

**42 ans**



Pop active

**39.5%**



Taux chômage

**5.4%**



Pop densité

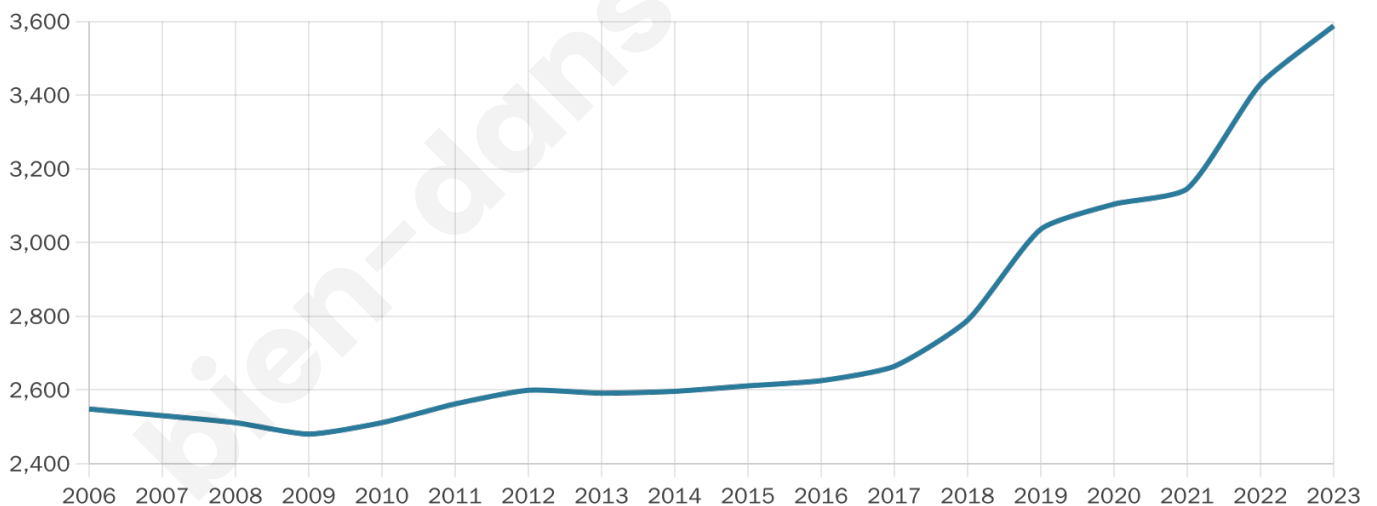
**449 h/km<sup>2</sup>**



Revenu moyen

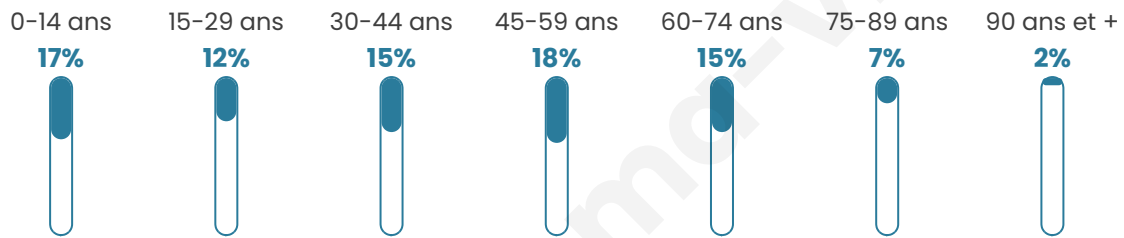
**23 690 €/an**

## Evolution du nombre d'habitants

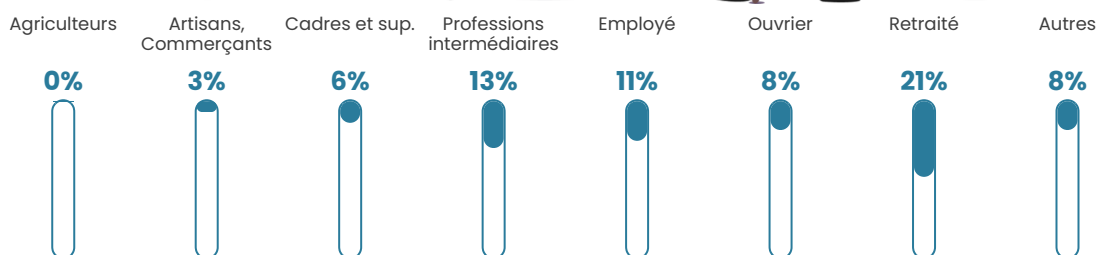


Sources : Institut national de la statistique et des études économiques (insee) selon Les dernières parutions officielles de 2024 portant sur les années 2020, 2021 et 2022.


## Tranche d'âge




## Activité professionnelle



## Niveau de diplôme







## Composition des ménages





# Profils électoraux

## Premier tour

	Emmanuel MACRON	29.31 %
	Marine LE PEN	25.84 %
	Jean-Luc MÉLENCHON	21.71 %
	Éric ZEMMOUR	5.44 %
	Valérie PÉCRESSÉ	4.07 %
	Yannick JADOT	3.29 %
	Anne HIDALGO	2.33 %
	Nicolas DUPONT- AIGNAN	2.33 %
	Jean LASSALLE	2.21 %
	Fabien ROUSSEL	1.79 %
	Philippe POUTOU	1.14 %
	Nathalie ARTHAUD	0.54 %

## Second tour

	Emmanuel MACRON	58,96 %
	Marine LE PEN	41,04 %

### 2 117 inscrits

Participation : 75.63%

Votes blancs : 7.25%

Votes nuls : 1.44%

### 2 117 inscrits

Participation : 80.96%

Votes blancs : 2.22%

Votes nuls : 0.23%

# Sécurité



Agressions physiques / sexuelles

**7**



Cambriolages

**0**



Vols / dégradations

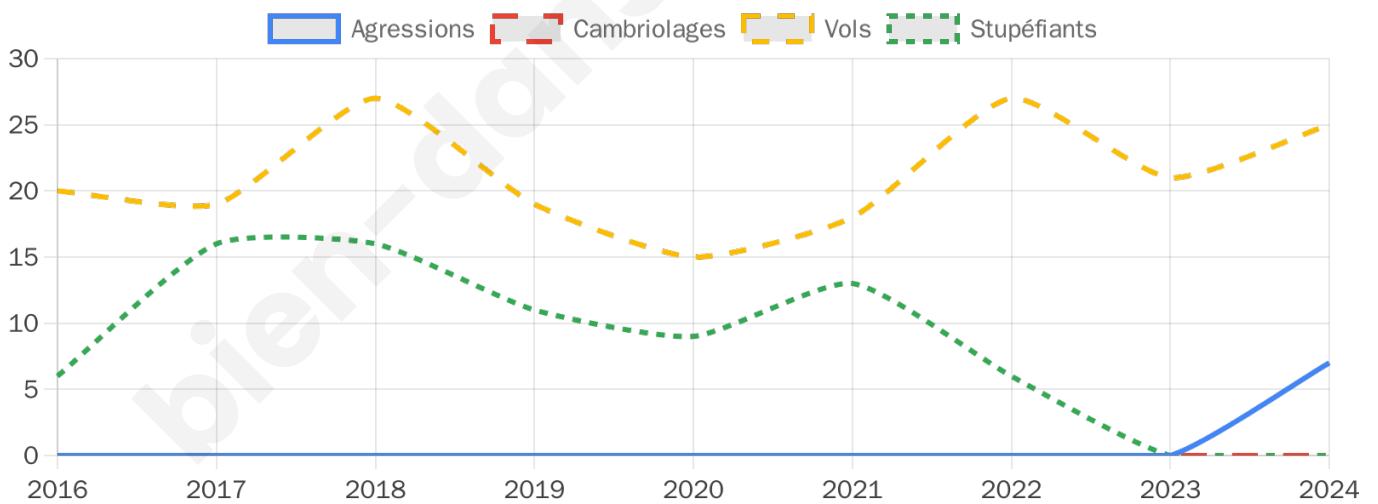
**25**



Stupéfiants

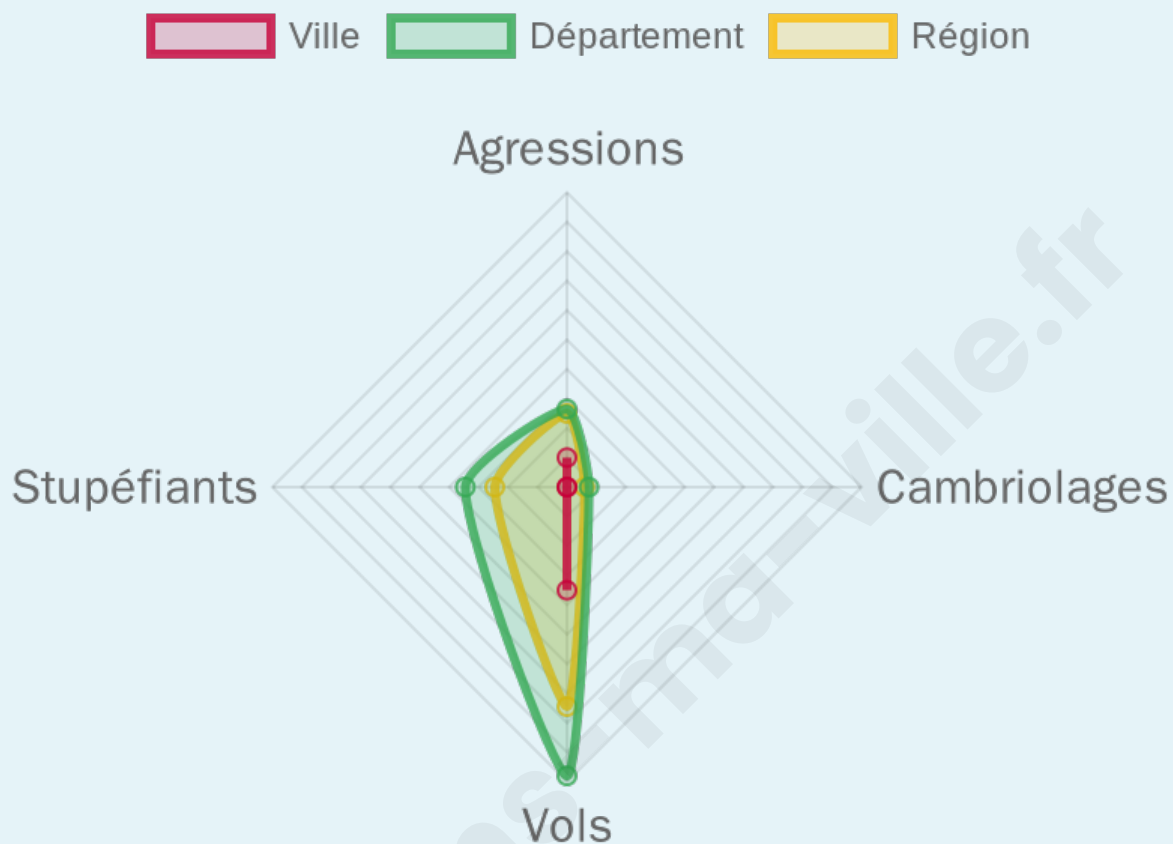
**0**

## Evolution du nombre d'infractions



## Pour comparer

(en proportion du nombre d'habitants)



Sources : Bases statistiques communale, départementale et régionale de la délinquance enregistrée par la police et la gendarmerie nationales selon les dernières parutions officielles de 2025 portant sur l'année 2024 ([data.gouv](https://data.gouv.fr)).

Agressions physiques / sexuelles : Violences sexuelles, coups et blessures volontaires intrafamiliaux, coups et blessures volontaires, autres coups, blessures volontaires et vols violents sans arme.

Cambriolages : Cambriolages de logements.

Vols : Vols avec armes, vols d'accessoires sur véhicules, vols dans les véhicules, vols de véhicules, vols sans violence contre des personnes, destructions, dégradations volontaires et escroqueries.

Stupéfiants : Trafic de stupéfiants dont (AFD) et usage de stupéfiants.

# Services à la population



## Commerce

Hypermarché	X <a href="#">Quetigny</a> 4km
Supermarché	1
Superette	X <a href="#">Saint-Étienne-de-Lugdars</a> 2km
Boulangerie	X <a href="#">Sennecey-lès-Dijon</a> 2km
Boucherie	X <a href="#">Fauverney</a> 3km
Restaurant	2
Garage	5
Station-service	X <a href="#">Sennecey-lès-Dijon</a> 0km
Banque	X <a href="#">Hauconcourt</a> 2km
La poste	7
Coiffeur	2
Tabac	X <a href="#">Chevigny-Saint-Sauveur</a> 3km
Bars / discothèque	X <a href="#">Ouges</a> 3km
Bibliothèque	X <a href="#">Quetigny</a> 5km
Cinéma	X <a href="#">Quetigny</a> 4km
Vétérinaire	X <a href="#">Chevigny-Saint-Sauveur</a> 4km



## Santé

Pharmacie	1
Hôpital	X <a href="#">Quetigny</a> 4km
Laboratoire d'analyses médicales	X <a href="#">Chevigny-Saint-Sauveur</a> 3km
Etablissement pour handicapé	X <a href="#">Chevigny-Saint-Sauveur</a> 3km
EHPA	1
Médecin	1
Dentiste	X <a href="#">Sennecey-lès-Dijon</a> 2km
Chirurgien	X <a href="#">Dijon</a> 6km
Dermatologue	X <a href="#">Dijon</a> 6km
Anesthésiste	X <a href="#">Dijon</a> 6km
Gastro-entérologue	X <a href="#">Dijon</a> 6km
Gynécologue	X <a href="#">Dijon</a> 6km
Cancérologue	X <a href="#">Chalon-sur-Saône</a> 56km
Neurologue	X <a href="#">Dijon</a> 6km
Ophtalmologue	X <a href="#">Quetigny</a> 4km
ORL	X <a href="#">Dijon</a> 6km
Cardiologue	X <a href="#">Dijon</a> 6km
Pédiatre	X <a href="#">Dijon</a> 7km
Pneumologue	X <a href="#">Dijon</a> 8km
Psychologue	X <a href="#">Longvic</a> 4km
Radiologue	X <a href="#">Dijon</a> 6km
Rhumatologue	X <a href="#">Dijon</a> 8km
Sage-femme	X <a href="#">Chevigny-Saint-Sauveur</a> 3km



## Éducation

Crèche	1
Ecole maternelle Public	1
Ecole maternelle Privé	X <a href="#">Divonne-les-Bains</a> 129km
Ecole primaire Public	2
Ecole primaire Privé	X <a href="#">Chevigny-Saint-Sauveur</a> 4km
Collège Public	X <a href="#">Chevigny-Saint-Sauveur</a> 3km
Collège Privé	X <a href="#">Dijon</a> 7km
Lycée Public	X <a href="#">Chevigny-Saint-Sauveur</a> 3km
Lycée Privé	X <a href="#">Quetigny</a> 4km

Sources : Base Sirene des entreprises et de leurs établissements selon les dernières parutions officielles de 2025 portant sur l'année 2024 ([data.gouv](#)). Liste, localisation et tarifs des professionnels de santé selon les dernières parutions officielles de 2025 portant sur l'année 2024 ([opendatasoft](#)) et FINISS Extraction du Fichier des établissements selon les dernières parutions officielles de 2025 portant sur l'année 2024 ([data.gouv](#)). Adresse et géolocalisation des établissements d'enseignement du premier et second degrés selon les dernières parutions officielles de 2025 portant sur l'année 2024 ([data.education.gouv](#))

## Villes autour de Neuilly-Crimolois

Ville	Habitants	Superficie	Pop densité	Pop active	Taux chômage	Revenu moyen	Prix immobilier
Sennecey-lès-Dijon (1 avis)	2 151	3 km <sup>2</sup>	717 h/km <sup>2</sup>	47.7%	3%	25 280 €/an	2 247 €/m <sup>2</sup>
Crimolois	785	4 km <sup>2</sup>	196 h/km <sup>2</sup>	46.6%	3.1%	23 930 €/an	2 269 €/m <sup>2</sup>
Longvic (4 avis)	8 896	10 km <sup>2</sup>	890 h/km <sup>2</sup>	46.3%	6.8%	21 840 €/an	1 895 €/m <sup>2</sup>
Ouges	1 402	12 km <sup>2</sup>	117 h/km <sup>2</sup>	79.5%	2.5%	25 500 €/an	2 403 €/m <sup>2</sup>
Chevigny-Saint-Sauveur (15 avis)	11 108	12 km <sup>2</sup>	926 h/km <sup>2</sup>	47.6%	4.3%	23 490 €/an	2 001 €/m <sup>2</sup>
Quetigny (15 avis)	8 971	8 km <sup>2</sup>	1 121 h/km <sup>2</sup>	42.8%	5.4%	22 670 €/an	1 816 €/m <sup>2</sup>
Bretenièrre	959	6 km <sup>2</sup>	160 h/km <sup>2</sup>	44.8%	2.5%	25 070 €/an	2 428 €/m <sup>2</sup>
Fauverney	651	8 km <sup>2</sup>	81 h/km <sup>2</sup>	49.6%	2.6%	28 200 €/an	2 120 €/m <sup>2</sup>
Magny-sur-Tille (1 avis)	874	10 km <sup>2</sup>	87 h/km <sup>2</sup>	50.9%	3%	26 450 €/an	2 372 €/m <sup>2</sup>
Saint-Apollinaire (3 avis)	7 544	10 km <sup>2</sup>	754 h/km <sup>2</sup>	47.7%	3.9%	25 330 €/an	2 470 €/m <sup>2</sup>
Rouvres-en-Plaine (1 avis)	1 303	14 km <sup>2</sup>	93 h/km <sup>2</sup>	46.9%	1.8%	28 060 €/an	1 955 €/m <sup>2</sup>
Fénay (1 avis)	1 708	10 km <sup>2</sup>	171 h/km <sup>2</sup>	44.6%	2.9%	27 260 €/an	2 179 €/m <sup>2</sup>
Izier	783	7 km <sup>2</sup>	112 h/km <sup>2</sup>	53.1%	3.6%	26 840 €/an	1 793 €/m <sup>2</sup>
Bressey-sur-Tille	1 096	7 km <sup>2</sup>	157 h/km <sup>2</sup>	54%	3.7%	24 950 €/an	2 199 €/m <sup>2</sup>
Couternon (3 avis)	1 883	6 km <sup>2</sup>	314 h/km <sup>2</sup>	50.7%	3.3%	29 080 €/an	2 302 €/m <sup>2</sup>

# Avis sur la ville de Neuilly-Crimolois



## Moyenne par critère



## Villes autour de Neuilly-Crimolois

Ville	Note globale	Sécurité	Éducation	Sport Loisir	Environnement	Vie pratique
Sennecey-lès-Dijon (1 avis)	<b>4.8</b>	<b>4.0</b>	<b>5.0</b>	<b>5.0</b>	<b>5.0</b>	<b>5.0</b>
Crimolois	-	-	-	-	-	-
Longvic (4 avis)	2.9	2.3	3.0	3.3	2.8	3.0
Ouges	-	-	-	-	-	-
Chevigny-Saint-Sauveur (15 avis)	3.9	3.9	3.9	<b>4.2</b>	3.8	3.9
Quetigny (15 avis)	3.6	2.8	3.7	<b>4.0</b>	3.3	<b>4.1</b>
Bretenièrre	-	-	-	-	-	-
Fauverney	-	-	-	-	-	-
Magny-sur-Tille (1 avis)	<b>4.0</b>	<b>4.0</b>	<b>4.0</b>	<b>4.0</b>	<b>4.0</b>	<b>4.0</b>
Saint-Apollinaire (3 avis)	<b>4.5</b>	<b>4.3</b>	<b>4.0</b>	<b>4.7</b>	<b>5.0</b>	<b>4.3</b>
Rouvres-en-Plaine (1 avis)	2.0	<b>4.0</b>	2.0	<b>1.0</b>	3.0	<b>0.0</b>
Fénay (1 avis)	3.6	<b>4.0</b>	3.0	<b>4.0</b>	<b>4.0</b>	3.0
Izier	-	-	-	-	-	-
Bressey-sur-Tille	-	-	-	-	-	-
Couternon (3 avis)	3.4	<b>4.3</b>	<b>4.3</b>	3.3	2.7	2.3



# **Vous aimez votre ville ? Notez-la !**

Et faites-nous part de vos remarques constructives



Avec

**BIEN** dans  
ma **VILLE** 