



Version web

Ville de Neuillay-les-Bois

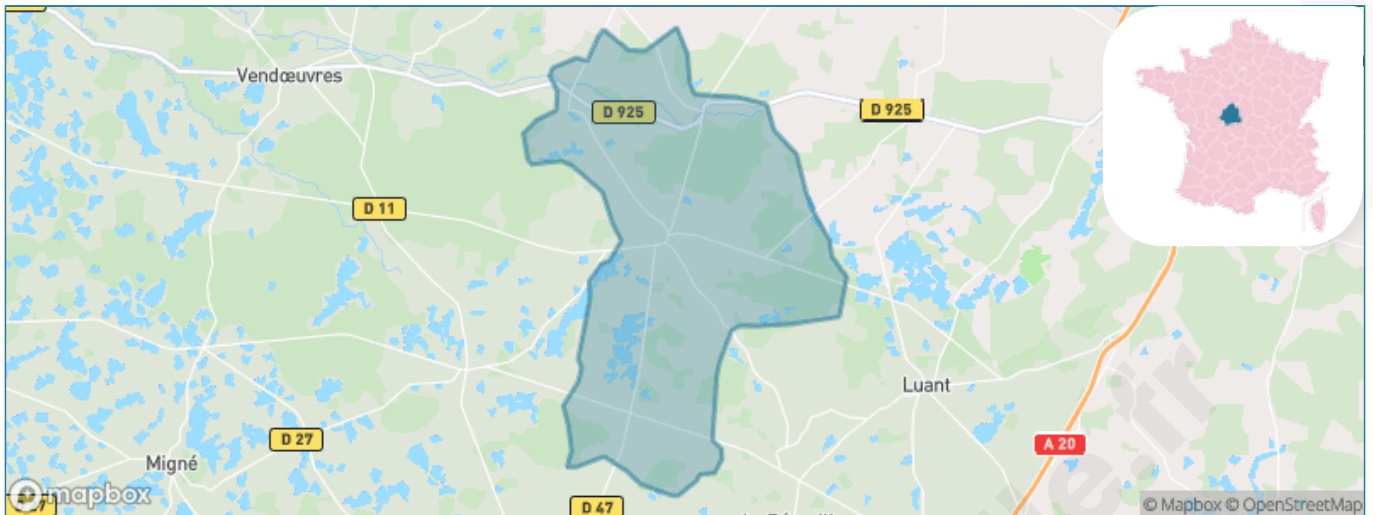
Présenté par

BIEN dans
ma **VILLE** 

Sommaire

Situation géographique	3
Statistiques sur la population	4
Evolution du nombre d'habitants	4
Tranche d'âge	5
0-14 ans	5
15-29 ans	5
30-44 ans	5
45-59 ans	5
60-74 ans	5
75-89 ans	5
90 ans et +	5
Activité professionnelle	5
Agriculteurs	5
Artisans, Commerçants	5
Cadres et sup.	5
Professions intermédiaires	5
Employé	5
Ouvrier	5
Retraité	5
Autres	5
Niveau de diplôme	6
Sans diplôme ou CEP	6
Brevet, BEPC, DNB	6
CAP-BEP ou équivalent	6
BAC ou équivalent	6
BAC+2	6
BAC+3 ou +4	6
BAC+5 ou plus	6
Composition des ménages	6
Couple sans enfant	6
Couple avec enfant(s)	6
Famille monoparentale	6
Colocation / Autre	6
Personnes seules	6
Profil électoraux	7
Premier tour	7
Sécurité	8
Evolution du nombre d'infractions	8
Pour comparer	9
Services à la population	10
Commerce	10
Éducation	10
Villes autour de Neuillay-les-Bois	11
Avis sur la ville de Neuillay-les-Bois	12
Moyenne par critère	12
Villes autour de Neuillay-les-Bois	12
Répartition des avis par note	12
Répartition des avis par note	12

Situation géographique



i Informations clés

- **Région** : Centre-Val de Loire
- **Département** : Indre
- **Code postal** : 36500
- **Superficie** : 47 km²



Statistiques sur la population



Nombre d'habitants

660



Age moyen

42 ans



Pop active

49.7%



Taux chômage

5.5%



Pop densité

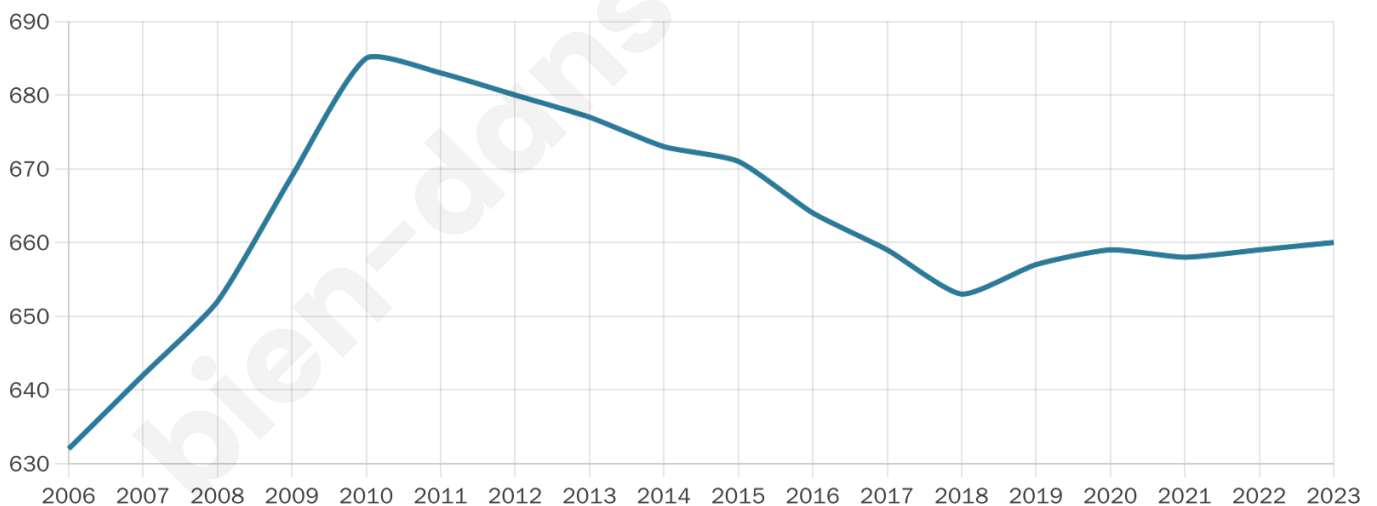
14 h/km²



Revenu moyen

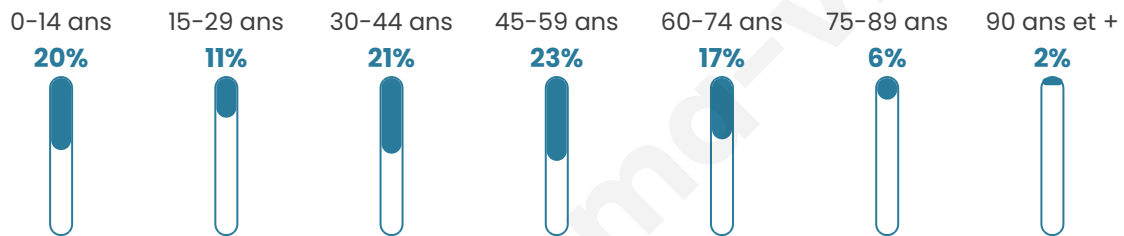
21 490 €/an

Evolution du nombre d'habitants

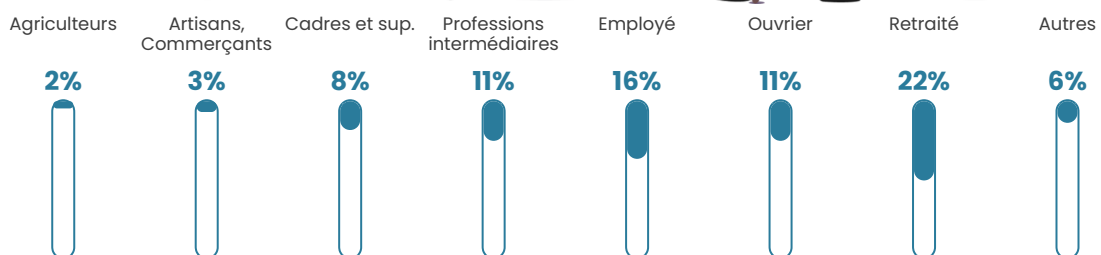


Sources : Institut national de la statistique et des études économiques (insee) selon Les dernières parutions officielles de 2024 portant sur les années 2020, 2021 et 2022.

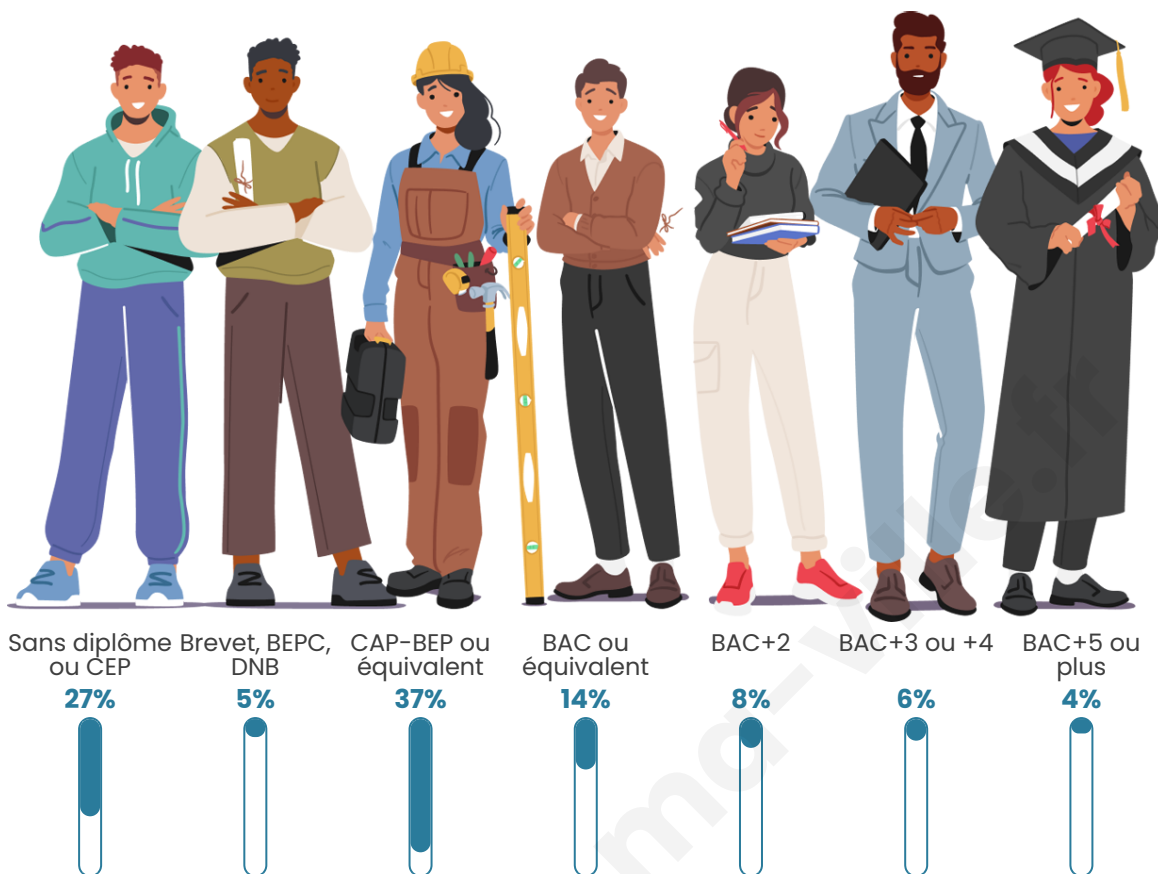
Tranche d'âge



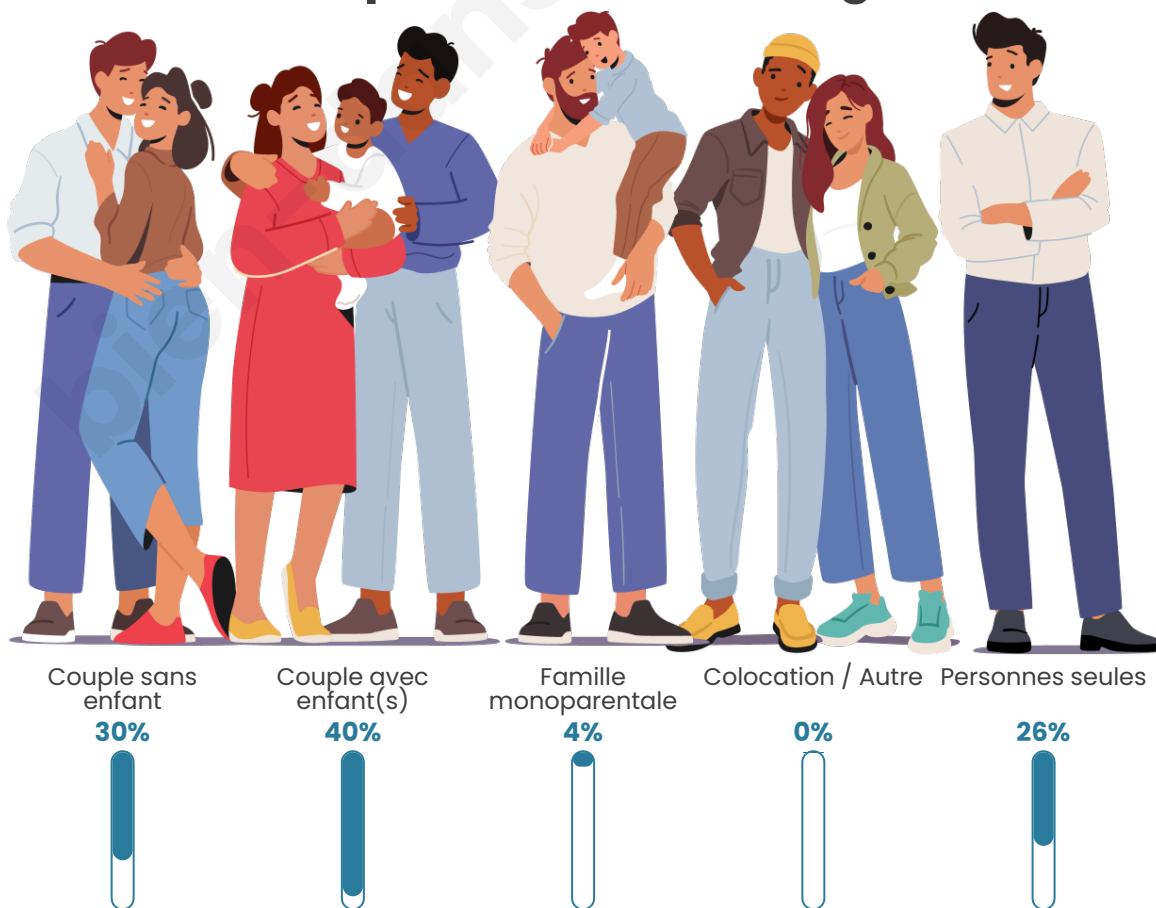
Activité professionnelle



Niveau de diplôme





Composition des ménages



Profils électoraux

Premier tour

	Marine LE PEN	37.34 %
	Emmanuel MACRON	17.54 %
	Jean-Luc MÉLENCHON	17.29 %
	Éric ZEMMOUR	7.52 %
	Fabien ROUSSEL	3.76 %
	Yannick JADOT	3.76 %
	Jean LASSALLE	3.01 %
	Anne HIDALGO	3.01 %
	Valérie PÉCRESE	2.01 %
	Nicolas DUPONT-AIGNAN	1.75 %
	Nathalie ARTHAUD	1.50 %
	Philippe POUTOU	1.50 %



527 inscrits

Participation : 79.13%

Votes blancs : 3.12%

Votes nuls : 1.20%

Second tour

	Emmanuel MACRON	38,03 %
	Marine LE PEN	61,97 %

529 inscrits

Participation : 79.77%

Votes blancs : 6.64%

Votes nuls : 4.27%

Sécurité



Agressions physiques / sexuelles

0



Cambriolages

0



Vols / dégradations

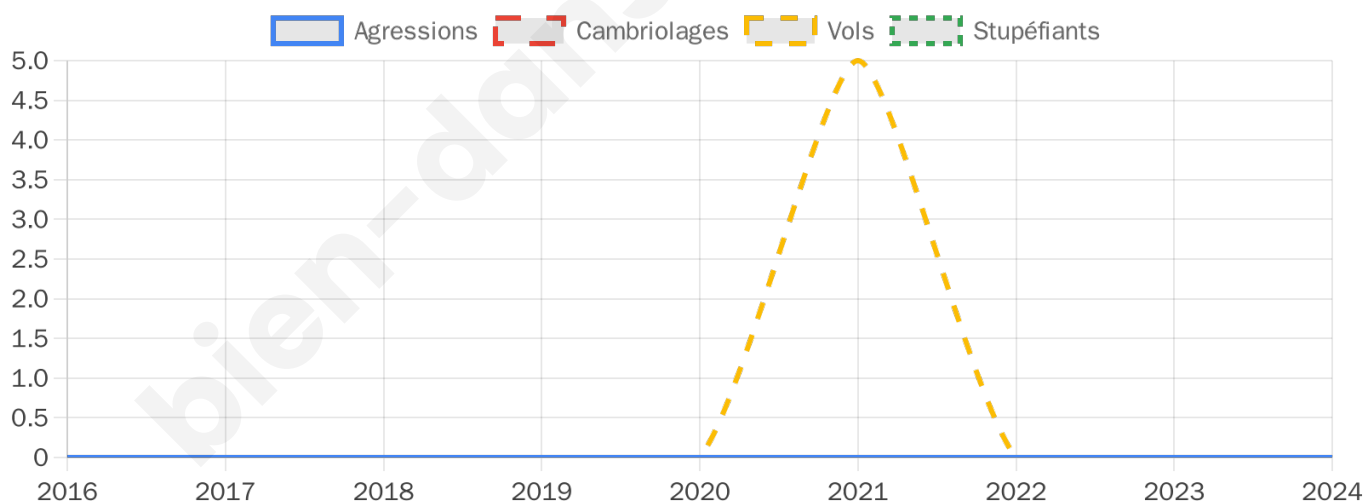
0



Stupéfiants

0

Evolution du nombre d'infractions



Pour comparer

(en proportion du nombre d'habitants)

■ Ville ■ Département ■ Région



Sources : Bases statistiques communale, départementale et régionale de la délinquance enregistrée par la police et la gendarmerie nationales selon les dernières parutions officielles de 2025 portant sur l'année 2024 ([data.gouv](https://data.gouv.fr)).

Agressions physiques / sexuelles : Violences sexuelles, coups et blessures volontaires intrafamiliaux, coups et blessures volontaires, autres coups, blessures volontaires et vols violents sans arme.

Cambriolages : Cambriolages de logements.

Vols : Vols avec armes, vols d'accessoires sur véhicules, vols dans les véhicules, vols de véhicules, vols sans violence contre des personnes, destructions, dégradations volontaires et escroqueries.

Stupéfiants : Trafic de stupéfiants dont (AFD) et usage de stupéfiants.

Services à la population



Commerce

Hypermarché	X <u>Saint-Maur</u> 13km
Supermarché	X <u>Saint-Maur</u> 13km
Superette	X <u>Niherne</u> 9km
Boulangerie	X <u>Méobecq</u> 6km
Boucherie	X <u>Vendoeuvres</u> 10km
Restaurant	X <u>Niherne</u> 9km
Garage	2
Station-service	X <u>Luant</u> 6km
Banque	X <u>Luant</u> 7km
La poste	X <u>Luant</u> 10km
Coiffeur	2
Tabac	X <u>Villedieu-sur-Indre</u> 10km
Bars / discothèque	2
Bibliothèque	X <u>Châteauroux</u> 16km
Cinéma	X <u>Saint-Lactencin</u> 15km
Vétérinaire	X <u>Buzançais</u> 14km



Santé

Pharmacie	X <u>Niherne</u> 9km
Hôpital	X <u>Saint-Maur</u> 14km
Laboratoire d'analyses médicales	X <u>Buzançais</u> 14km
Etablissement pour handicapé	X <u>Saint-Maur</u> 13km
EHPA	X <u>Villedieu-sur-Indre</u> 10km
Médecin	X <u>Luant</u> 7km
Dentiste	X <u>Niherne</u> 9km
Chirurgien	X <u>Châteauroux</u> 16km
Dermatologue	X <u>Le Blanc</u> 35km
Anesthésiste	X <u>Saint-Flovier</u> 41km
Gastro-entérologue	X <u>Saint-Aignan</u> 56km
Gynécologue	X <u>Châteauroux</u> 17km
Cancérologue	X <u>Saint-Doulchard</u> 76km
Neurologue	X <u>Châteauroux</u> 17km
Ophthalmologue	X <u>Châteauroux</u> 17km
ORL	X <u>Châteauroux</u> 16km
Cardiologue	X <u>Châteauroux</u> 17km
Pédiatre	X <u>Chauvigny</u> 69km
Pneumologue	X <u>Châteauroux</u> 17km
Psychologue	X <u>Chasseneuil</u> 15km
Radiologue	X <u>Châteauroux</u> 17km
Rhumatologue	X <u>Châteauroux</u> 17km
Sage-femme	X <u>Niherne</u> 9km



Éducation

Crèche	X <u>Villedieu-sur-Indre</u> 10km
Ecole maternelle Public	X <u>Villedieu-sur-Indre</u> 10km
Ecole maternelle Privé	X <u>Céré-la-Ronde</u> 59km
Ecole primaire Public	1
Ecole primaire Privé	X <u>Buzançais</u> 14km
Collège Public	X <u>Buzançais</u> 14km
Collège Privé	X <u>Buzançais</u> 14km
Lycée Public	X <u>Châteauroux</u> 16km
Lycée Privé	X <u>Châteauroux</u> 16km

Sources : Base Sirene des entreprises et de leurs établissements selon les dernières parutions officielles de 2025 portant sur l'année 2024 ([data.gouv](https://data.gouv.fr)). Liste, localisation et tarifs des professionnels de santé selon les dernières parutions officielles de 2025 portant sur l'année 2024 ([opendatasoft](https://opendatasoft.com)) et FINISS Extraction du Fichier des établissements selon les dernières parutions officielles de 2025 portant sur l'année 2024 ([data.gouv](https://data.gouv.fr)). Adresse et géolocalisation des établissements d'enseignement du premier et second degrés selon les dernières parutions officielles de 2025 portant sur l'année 2024 ([data.education.gouv](https://data.education.gouv.fr))

Villes autour de Neuillay-les-Bois

Ville	Habitants	Superficie	Pop densité	Pop active	Taux chômage	Revenu moyen	Prix immobilier
Méobecq (1 avis)	361	35 km ²	10 h/km ²	42.7%	3.9%	20 280 €/an	635 €/m ²
Luant (2 avis)	1 604	31 km ²	52 h/km ²	47.6%	3.7%	23 860 €/an	1 096 €/m ²
La Chapelle-Orthemale	100	16 km ²	6 h/km ²	47%	2%	NC	999 €/m ²
La Pérouille	427	21 km ²	20 h/km ²	48.2%	4.2%	22 800 €/an	1 023 €/m ²
Niherne	1 444	42 km ²	34 h/km ²	48.8%	3.1%	23 350 €/an	1 157 €/m ²
Villedieu-sur-Indre (5 avis)	2 583	57 km ²	45 h/km ²	49.2%	3.7%	21 650 €/an	1 025 €/m ²
Vendoeuvres	1 086	96 km ²	11 h/km ²	46.8%	4.1%	21 780 €/an	954 €/m ²
Nuret-le-Ferron	294	47 km ²	6 h/km ²	48.6%	4.1%	20 950 €/an	1 002 €/m ²
Saint-Maur	3 537	87 km ²	41 h/km ²	43.3%	3.8%	24 440 €/an	1 338 €/m ²
Saint-Lactencin	405	32 km ²	13 h/km ²	48.1%	4.4%	21 750 €/an	1 846 €/m ²
L'Île-d'Yeu (2 avis)	4 883	23 km ²	212 h/km ²	42.2%	5%	23 440 €/an	4 051 €/m ²
Migné (1 avis)	225	56 km ²	4 h/km ²	48%	1.3%	21 690 €/an	937 €/m ²
Buzançais (2 avis)	4 356	58 km ²	75 h/km ²	42.1%	5.8%	20 680 €/an	1 021 €/m ²
Chezelles	452	17 km ²	27 h/km ²	52%	2.7%	22 320 €/an	970 €/m ²
Sainte-Gemme	262	32 km ²	8 h/km ²	37.8%	6.5%	21 570 €/an	1 406 €/m ²

Avis sur la ville de Neuillay-les-Bois



Moyenne par critère



Villes autour de Neuillay-les-Bois

Ville	Note globale	Sécurité	Éducation	Sport Loisir	Environnement	Vie pratique
Méobecq (1 avis)	2.4	5.0	1.0	2.0	2.0	2.0
Luant (2 avis)	3.6	4.0	3.0	3.0	4.5	3.5
La Chapelle-Orthemale	-	-	-	-	-	-
La Pérouille	-	-	-	-	-	-
Niherne	-	-	-	-	-	-
Villedieu-sur-Indre (5 avis)	2.3	2.4	2.8	1.8	2.4	2.2
Vendoeuvres	-	-	-	-	-	-
Nuret-le-Ferron	-	-	-	-	-	-
Saint-Maur	-	-	-	-	-	-
Saint-Lactencin	-	-	-	-	-	-
L'Île-d'Yeu (2 avis)	3.8	5.0	3.0	4.0	3.5	3.5
Migné (1 avis)	1.0	2.0	0.0	0.0	3.0	0.0
Buzançais (2 avis)	2.6	1.5	3.0	3.0	4.0	1.5
Chezelles	-	-	-	-	-	-
Sainte-Gemme	-	-	-	-	-	-



Vous aimez votre ville ? Notez-la !

Et faites-nous part de vos remarques constructives



Avec

BIEN dans ma **VILLE** 