



Version web

# Ville de Neuflyze

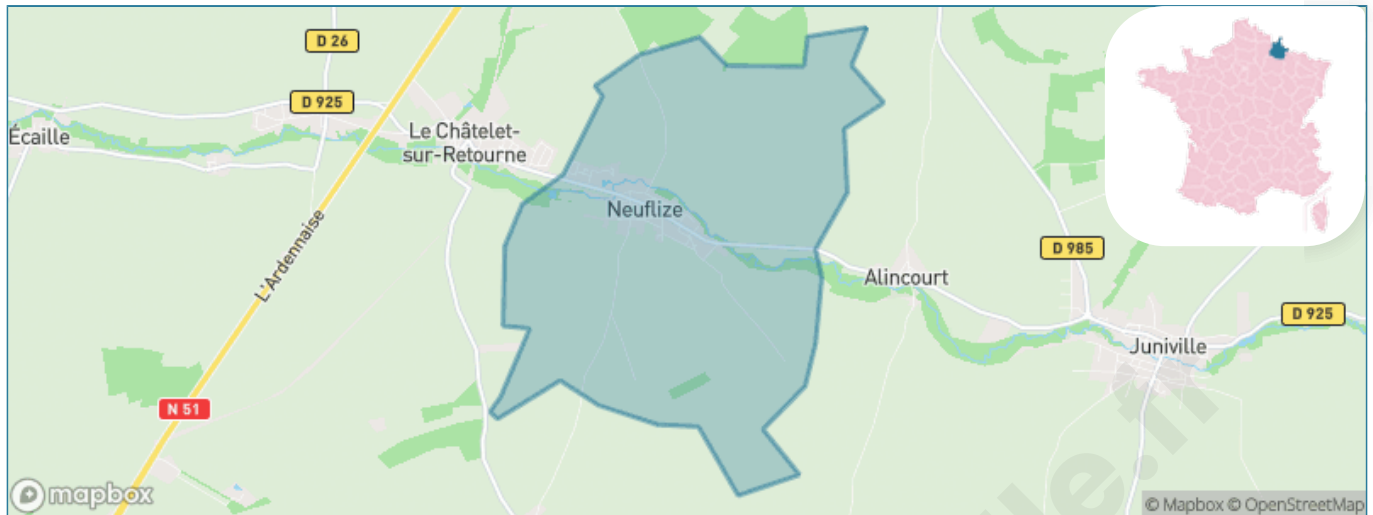
Présenté par

**BIEN** dans  
ma **VILLE** 

# Sommaire

Situation géographique .....	3
Statistiques sur la population .....	4
Evolution du nombre d'habitants .....	4
Tranche d'âge .....	5
0-14 ans .....	5
15-29 ans .....	5
30-44 ans .....	5
45-59 ans .....	5
60-74 ans .....	5
75-89 ans .....	5
90 ans et + .....	5
Activité professionnelle .....	5
Agriculteurs .....	5
Artisans, Commerçants .....	5
Cadres et sup. ....	5
Professions intermédiaires .....	5
Employé .....	5
Ouvrier .....	5
Retraité .....	5
Autres .....	5
Niveau de diplôme .....	6
Sans diplôme ou CEP .....	6
Brevet, BEPC, DNB .....	6
CAP-BEP ou équivalent .....	6
BAC ou équivalent .....	6
BAC+2 .....	6
BAC+3 ou +4 .....	6
BAC+5 ou plus .....	6
Composition des ménages .....	6
Couple sans enfant .....	6
Couple avec enfant(s) .....	6
Famille monoparentale .....	6
Colocation / Autre .....	6
Personnes seules .....	6
Profil électoraux .....	7
Premier tour .....	7
Sécurité .....	8
Evolution du nombre d'infractions .....	8
Pour comparer .....	9
Services à la population .....	10
Commerce .....	10
Éducation .....	10
Villes autour de Neufelize .....	11
Avis sur la ville de Neufelize .....	12
Moyenne par critère .....	12
Villes autour de Neufelize .....	12
Répartition des avis par note .....	12
Répartition des avis par note .....	12

# Situation géographique



## i Informations clés

- **Région** : Grand Est
- **Département** : Ardennes
- **Code postal** : 08300
- **Superficie** : 13 km<sup>2</sup>



# Statistiques sur la population



Nombre d'habitants

**855**



Age moyen

**39 ans**



Pop active

**49.5%**



Taux chômage

**4.7%**



Pop densité

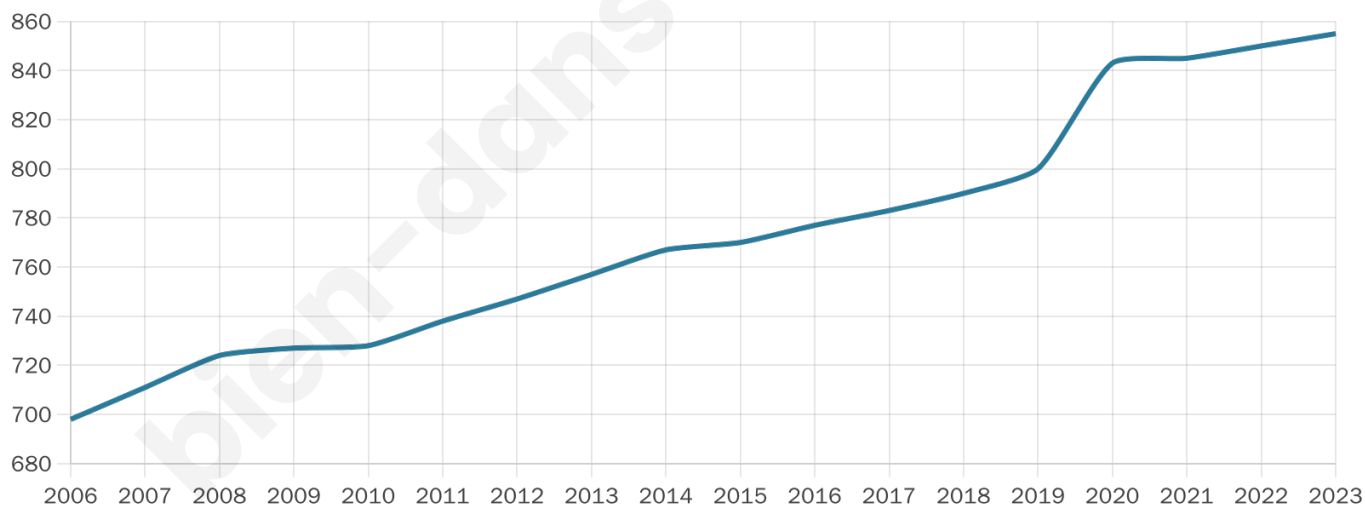
**66 h/km<sup>2</sup>**



Revenu moyen

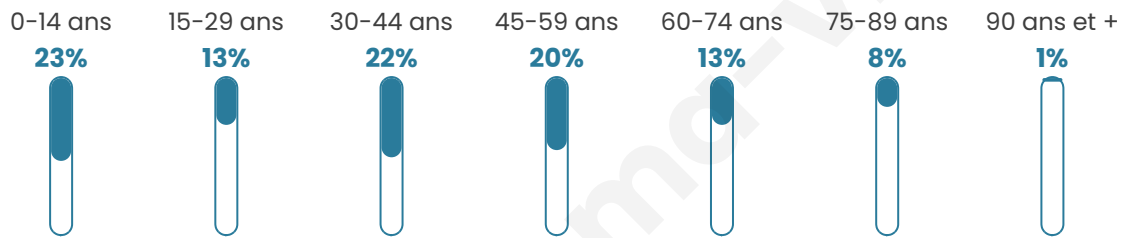
**25 830 €/an**

## Evolution du nombre d'habitants

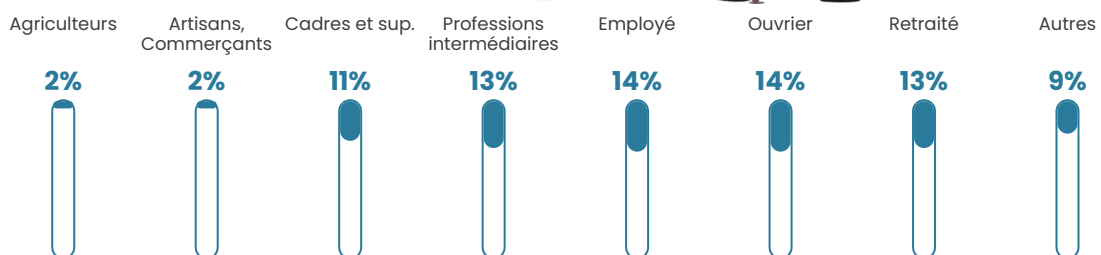


Sources : Institut national de la statistique et des études économiques (insee) selon Les dernières parutions officielles de 2024 portant sur les années 2020, 2021 et 2022.


## Tranche d'âge



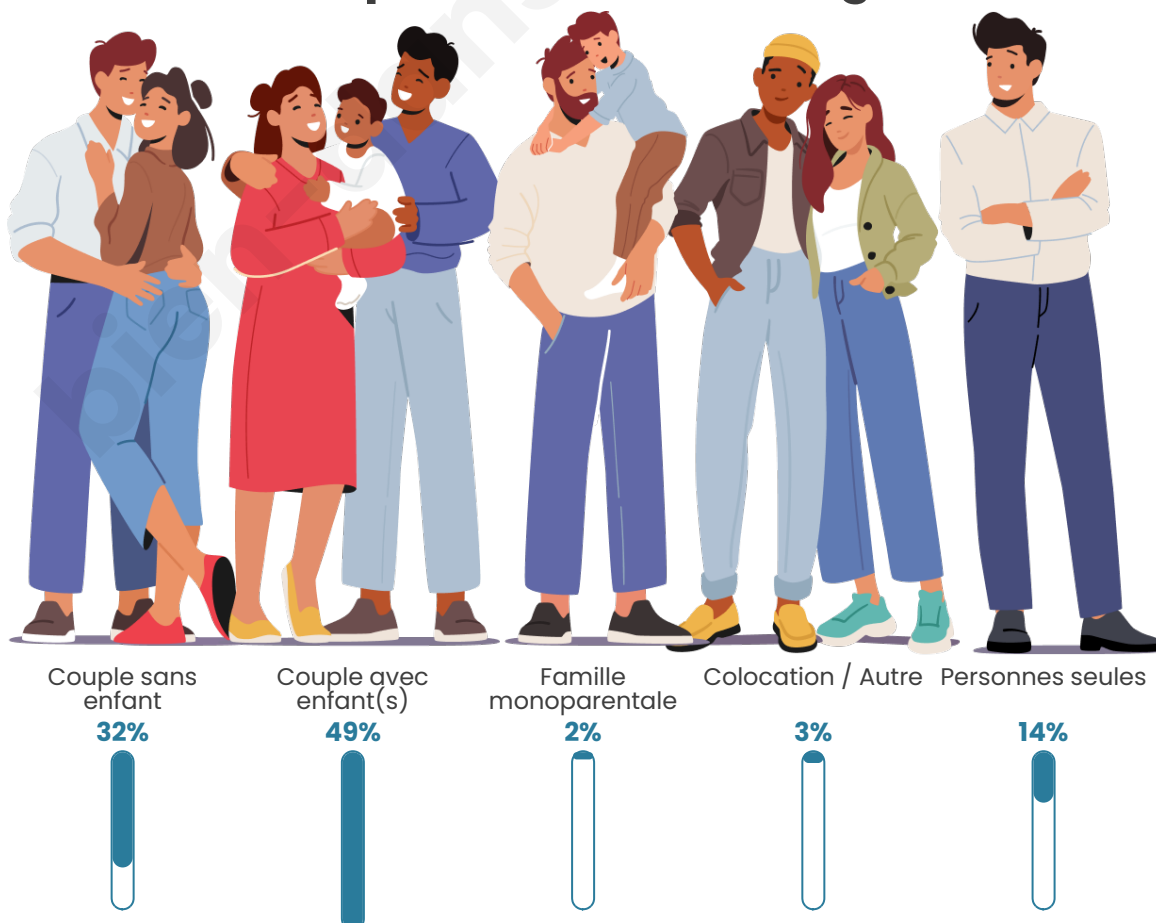
## Activité professionnelle



## Niveau de diplôme




## Composition des ménages



# Profils électoraux



## Premier tour

	Marine LE PEN	33.99 %
	Emmanuel MACRON	32.68 %
	Jean-Luc MÉLENCHON	9.80 %
	Éric ZEMMOUR	7.41 %
	Valérie PÉCRESSE	6.32 %
	Fabien ROUSSEL	2.83 %
	Yannick JADOT	2.61 %
	Nicolas DUPONT-AIGNAN	2.40 %
	Jean LASSALLE	0.87 %
	Nathalie ARTHAUD	0.44 %
	Anne HIDALGO	0.44 %
	Philippe POUTOU	0.22 %

### 593 inscrits

Participation : 80.1%  
Votes blancs : 3.37%  
Votes nuls : 0.00%

## Second tour

	Emmanuel MACRON	54,57 %
	Marine LE PEN	45,43 %

### 593 inscrits

Participation : 83.14%  
Votes blancs : 4.26%  
Votes nuls : 2.43%

# Sécurité



Agressions physiques / sexuelles

0



Cambriolages

0



Vols / dégradations

0



Stupéfiants

0

## Evolution du nombre d'infractions



## Pour comparer

(en proportion du nombre d'habitants)



Sources : Bases statistiques communale, départementale et régionale de la délinquance enregistrée par la police et la gendarmerie nationales selon les dernières parutions officielles de 2025 portant sur l'année 2024 ([data.gouv](https://data.gouv.fr)).

Agressions physiques / sexuelles : Violences sexuelles, coups et blessures volontaires intrafamiliaux, coups et blessures volontaires, autres coups, blessures volontaires et vols violents sans arme.

Cambriolages : Cambriolages de logements.

Vols : Vols avec armes, vols d'accessoires sur véhicules, vols dans les véhicules, vols de véhicules, vols sans violence contre des personnes, destructions, dégradations volontaires et escroqueries.

Stupéfiants : Trafic de stupéfiants dont (AFD) et usage de stupéfiants.

# Services à la population



## Commerce

Hypermarché	X <a href="#">Reims</a> 24km
Supermarché	X <a href="#">Sault-lès-Rethel</a> 10km
Superette	X <a href="#">Tagnon</a> 3km
Boulangerie	<b>2</b>
Boucherie	X <a href="#">Tagnon</a> 3km
Restaurant	<b>2</b>
Garage	<b>1</b>
Station-service	X <a href="#">Warmeriville</a> 10km
Banque	X <a href="#">Juniville</a> 6km
La poste	X <a href="#">Le Châtelet-sur-Retourne</a> 1km
Coiffeur	<b>1</b>
Tabac	X <a href="#">Juniville</a> 6km
Bars / discothèque	X <a href="#">Bergnicourt</a> 3km
Bibliothèque	X <a href="#">Rethel</a> 11km
Cinéma	X <a href="#">Reims</a> 25km
Vétérinaire	X <a href="#">Biermes</a> 10km



## Santé

Pharmacie	X <a href="#">Tagnon</a> 2km
Hôpital	X <a href="#">Rethel</a> 11km
Laboratoire d'analyses médicales	X <a href="#">Rethel</a> 11km
Etablissement pour handicapé	X <a href="#">Acy-Romance</a> 10km
EHPA	X <a href="#">Juniville</a> 6km
Médecin	X <a href="#">Tagnon</a> 3km
Dentiste	X <a href="#">Tagnon</a> 3km
Chirurgien	X <a href="#">Rethel</a> 11km
Dermatologue	X <a href="#">Reims</a> 26km
Anesthésiste	X <a href="#">Rethel</a> 11km
Gastro-entérologue	X <a href="#">Rethel</a> 11km
Gynécologue	X <a href="#">Reims</a> 24km
Cancérologue	X <a href="#">Reims</a> 28km
Neurologue	X <a href="#">Reims</a> 26km
Ophthalmologue	X <a href="#">Rethel</a> 11km
ORL	X <a href="#">Reims</a> 24km
Cardiologue	X <a href="#">Reims</a> 26km
Pédiatre	X <a href="#">Reims</a> 26km
Pneumologue	X <a href="#">Rethel</a> 11km
Psychologue	X <a href="#">Reims</a> 24km
Radiologue	X <a href="#">Rethel</a> 12km
Rhumatologue	X <a href="#">Reims</a> 26km
Sage-femme	X <a href="#">Juniville</a> 6km



## Éducation

Crèche	<b>3</b>
Ecole maternelle Public	X <a href="#">Warmeriville</a> 10km
Ecole maternelle Privé	X <a href="#">Fismes</a> 46km
Ecole primaire Public	<b>1</b>
Ecole primaire Privé	X <a href="#">Warmeriville</a> 9km
Collège Public	X <a href="#">Juniville</a> 6km
Collège Privé	X <a href="#">Rethel</a> 11km
Lycée Public	X <a href="#">Rethel</a> 12km
Lycée Privé	X <a href="#">Bétheny</a> 24km

Sources : Base Sirene des entreprises et de leurs établissements selon les dernières parutions officielles de 2025 portant sur l'année 2024 ([data.gouv](#)). Liste, localisation et tarifs des professionnels de santé selon les dernières parutions officielles de 2025 portant sur l'année 2024 ([opendatasoft](#)) et FINISS Extraction du Fichier des établissements selon les dernières parutions officielles de 2025 portant sur l'année 2024 ([data.gouv](#)). Adresse et géolocalisation des établissements d'enseignement du premier et second degrés selon les dernières parutions officielles de 2025 portant sur l'année 2024 ([data.education.gouv](#))

## Villes autour de Neuflyze

Ville	Habitants	Superficie	Pop densité	Pop active	Taux chômage	Revenu moyen	Prix immobilier
Le Châtelet-sur-Retourne	774	9 km <sup>2</sup>	86 h/km <sup>2</sup>	50.3%	2.8%	25 760 €/an	1 650 €/m <sup>2</sup>
Tagnon (2 avis)	901	24 km <sup>2</sup>	38 h/km <sup>2</sup>	46.6%	3.6%	25 080 €/an	1 522 €/m <sup>2</sup>
Bergnicourt	292	8 km <sup>2</sup>	37 h/km <sup>2</sup>	47.9%	6.2%	23 570 €/an	1 121 €/m <sup>2</sup>
Alincourt	160	8 km <sup>2</sup>	20 h/km <sup>2</sup>	44.4%	3.1%	27 010 €/an	1 389 €/m <sup>2</sup>
Saint-Remy-le-Petit	56	7 km <sup>2</sup>	8 h/km <sup>2</sup>	50%	1.8%	NC	1 033 €/m <sup>2</sup>
Perthes	303	23 km <sup>2</sup>	13 h/km <sup>2</sup>	49.2%	4.3%	24 440 €/an	1 695 €/m <sup>2</sup>
Ménil-Lépinois	148	18 km <sup>2</sup>	8 h/km <sup>2</sup>	48.6%	1.4%	28 830 €/an	1 116 €/m <sup>2</sup>
L'Écaille	263	9 km <sup>2</sup>	29 h/km <sup>2</sup>	58.2%	3.4%	23 000 €/an	1 728 €/m <sup>2</sup>
Juniville (1 avis)	1 224	26 km <sup>2</sup>	47 h/km <sup>2</sup>	50.3%	3.7%	22 670 €/an	1 408 €/m <sup>2</sup>
Saint-Loup-en-Champagne	345	15 km <sup>2</sup>	23 h/km <sup>2</sup>	51.6%	3.5%	23 200 €/an	3 538 €/m <sup>2</sup>
Aussonce	236	19 km <sup>2</sup>	12 h/km <sup>2</sup>	47.9%	3%	27 290 €/an	1 432 €/m <sup>2</sup>
Avançon	341	21 km <sup>2</sup>	16 h/km <sup>2</sup>	45.7%	3.5%	24 120 €/an	1 297 €/m <sup>2</sup>
Roizy	226	11 km <sup>2</sup>	21 h/km <sup>2</sup>	55.8%	5.8%	23 750 €/an	1 445 €/m <sup>2</sup>
Annelles	127	12 km <sup>2</sup>	11 h/km <sup>2</sup>	60.6%	5.5%	23 230 €/an	1 095 €/m <sup>2</sup>
Bignicourt	65	8 km <sup>2</sup>	8 h/km <sup>2</sup>	58.5%	1.5%	NC	1 705 €/m <sup>2</sup>

# Avis sur la ville de Neufelize



## Moyenne par critère



## Villes autour de Neufelize

Ville	Note globale	Sécurité	Éducation	Sport Loisir	Environnement	Vie pratique
Le Châtelet-sur-Retourne	-	-	-	-	-	-
Tagnon (2 avis)	<b>4.3</b>	<b>4.5</b>	<b>4.0</b>	<b>4.5</b>	<b>4.5</b>	<b>4.0</b>
Bergnicourt	-	-	-	-	-	-
Alincourt	-	-	-	-	-	-
Saint-Remy-le-Petit	-	-	-	-	-	-
Perthes	-	-	-	-	-	-
Ménil-Lépineois	-	-	-	-	-	-
L'Écaille	-	-	-	-	-	-
Juniville (1 avis)	<b>4.4</b>	<b>4.0</b>	<b>4.0</b>	<b>5.0</b>	<b>4.0</b>	<b>5.0</b>
Saint-Loup-en-Champagne	-	-	-	-	-	-
Aussonce	-	-	-	-	-	-
Avançon	-	-	-	-	-	-
Roizy	-	-	-	-	-	-
Annelles	-	-	-	-	-	-
Bignicourt	-	-	-	-	-	-



# **Vous aimez votre ville ? Notez-la !**

Et faites-nous part de vos remarques constructives



Avec

**BIEN** dans ma **VILLE** 