



Version web

Ville de Neufchâtel-en-Saosnois

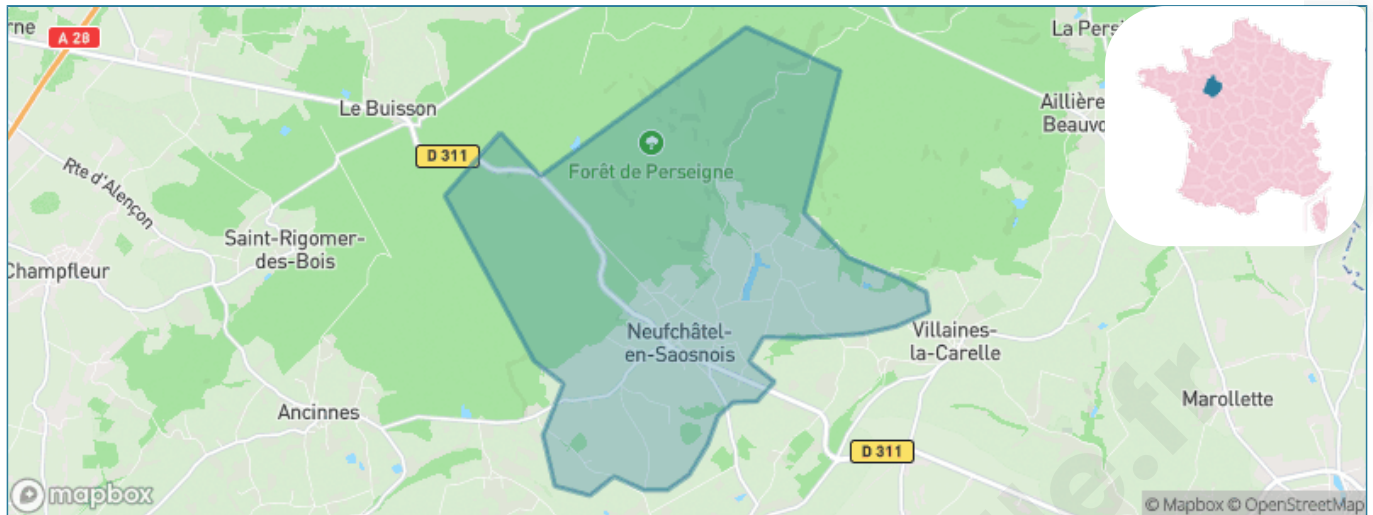
Présenté par

BIEN dans ma **VILLE** 

Sommaire

Situation géographique	3
Statistiques sur la population	4
Evolution du nombre d'habitants	4
Tranche d'âge	5
0-14 ans	5
15-29 ans	5
30-44 ans	5
45-59 ans	5
60-74 ans	5
75-89 ans	5
90 ans et +	5
Activité professionnelle	5
Agriculteurs	5
Artisans, Commerçants	5
Cadres et sup.	5
Professions intermédiaires	5
Employé	5
Ouvrier	5
Retraité	5
Autres	5
Niveau de diplôme	6
Sans diplôme ou CEP	6
Brevet, BEPC, DNB	6
CAP-BEP ou équivalent	6
BAC ou équivalent	6
BAC+2	6
BAC+3 ou +4	6
BAC+5 ou plus	6
Composition des ménages	6
Couple sans enfant	6
Couple avec enfant(s)	6
Famille monoparentale	6
Colocation / Autre	6
Personnes seules	6
Profils électoraux	7
Premier tour	7
Sécurité	8
Evolution du nombre d'infractions	8
Pour comparer	9
Services à la population	10
Commerce	10
Éducation	10
Villes autour de Neufchâtel-en-Saosnois	11

Situation géographique



i Informations clés

- **Région** : Pays de la Loire
- **Département** : Sarthe
- **Code postal** : 72600
- **Superficie** : 23 km²



Statistiques sur la population



Nombre d'habitants

1 003



Age moyen

41 ans



Pop active

48.1%



Taux chômage

10.6%



Pop densité

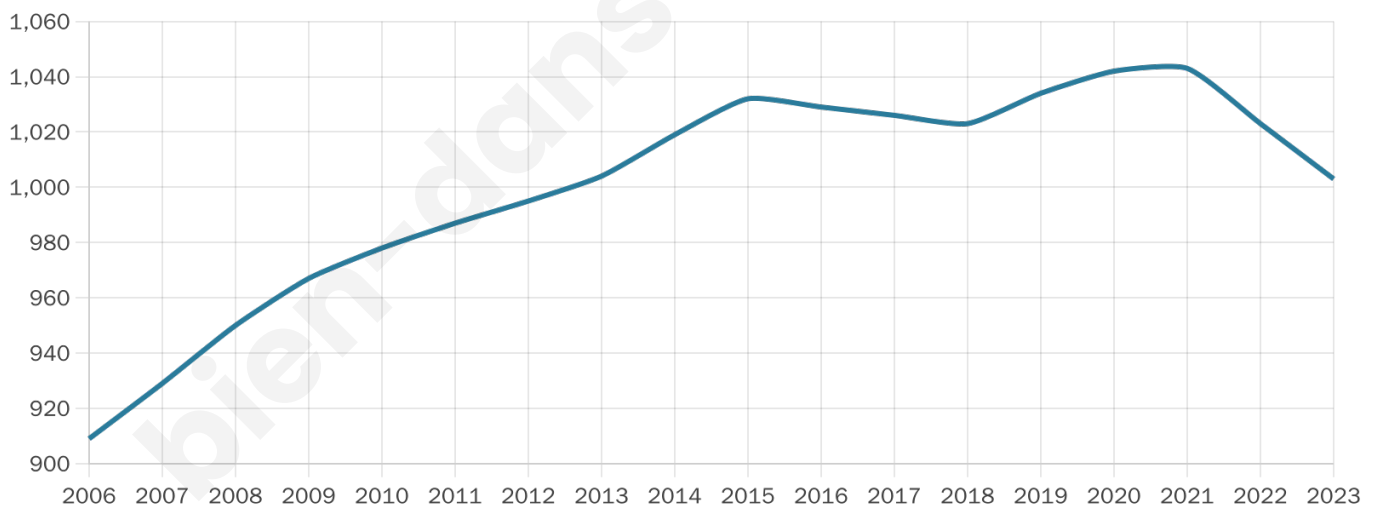
44 h/km²



Revenu moyen

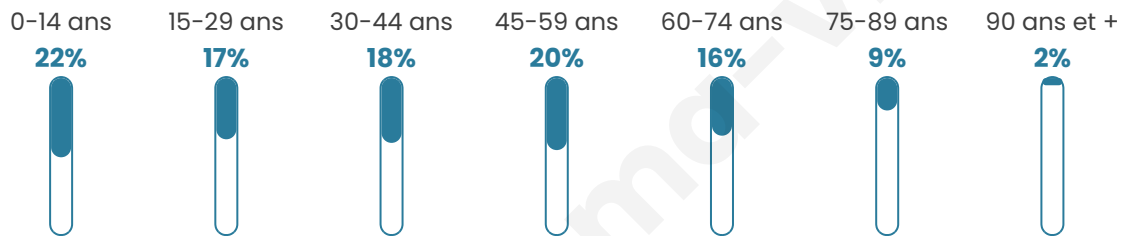
21 060 €/an

Evolution du nombre d'habitants

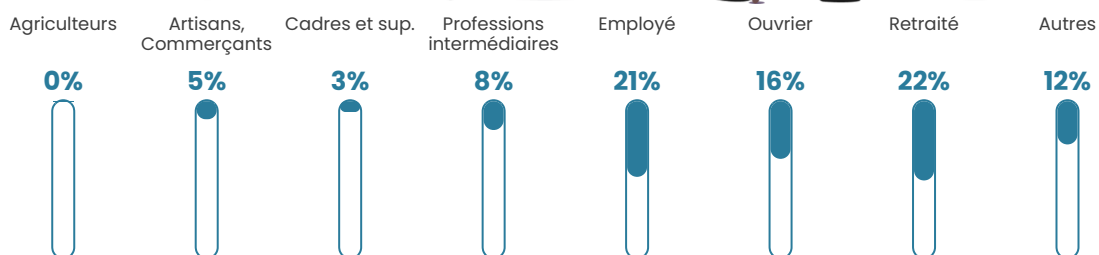


Sources : Institut national de la statistique et des études économiques (insee) selon Les dernières parutions officielles de 2024 portant sur les années 2020, 2021 et 2022.


Tranche d'âge




Activité professionnelle



Niveau de diplôme



Composition des ménages



Profils électoraux



Premier tour

	Marine LE PEN	31.94 %
	Emmanuel MACRON	23.95 %
	Jean-Luc MÉLENCHON	15.59 %
	Valérie PÉCRESSE	7.60 %
	Éric ZEMMOUR	6.84 %
	Jean LASSALLE	3.23 %
	Yannick JADOT	3.04 %
	Nicolas DUPONT-AIGNAN	2.85 %
	Fabien ROUSSEL	2.66 %
	Philippe POUTOU	1.14 %
	Anne HIDALGO	0.76 %
	Nathalie ARTHAUD	0.38 %

691 inscrits

Participation : 77.71%
Votes blancs : 1.49%
Votes nuls : 0.56%

Second tour

	Emmanuel MACRON	44,21 %
	Marine LE PEN	55,79 %

692 inscrits

Participation : 76.88%
Votes blancs : 5.83%
Votes nuls : 4.89%

Sécurité



Agressions physiques / sexuelles

0



Cambriolages

0



Vols / dégradations

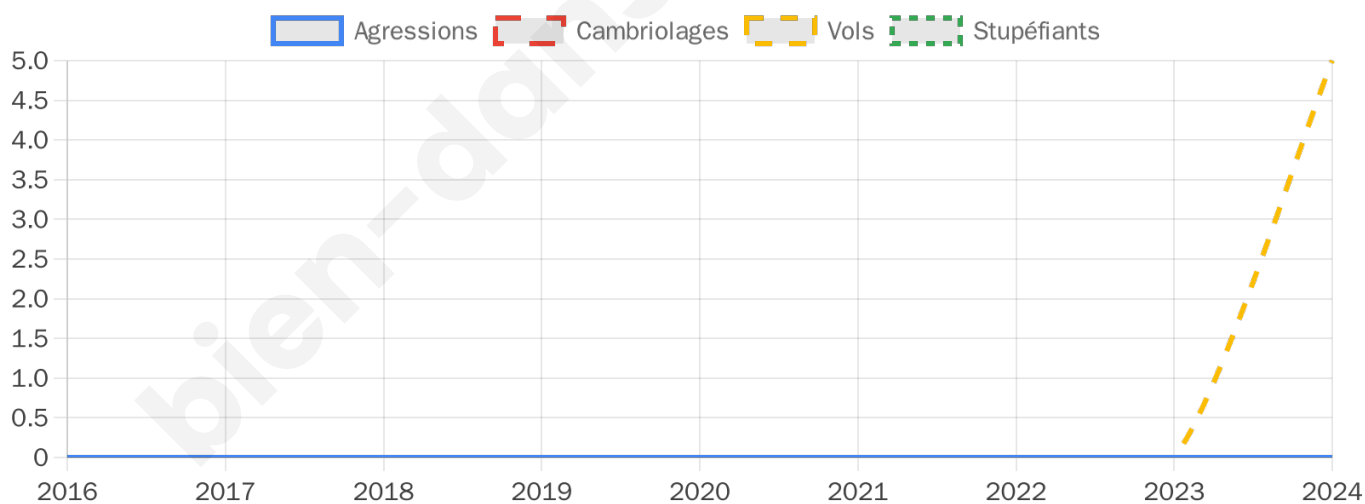
5



Stupéfiants

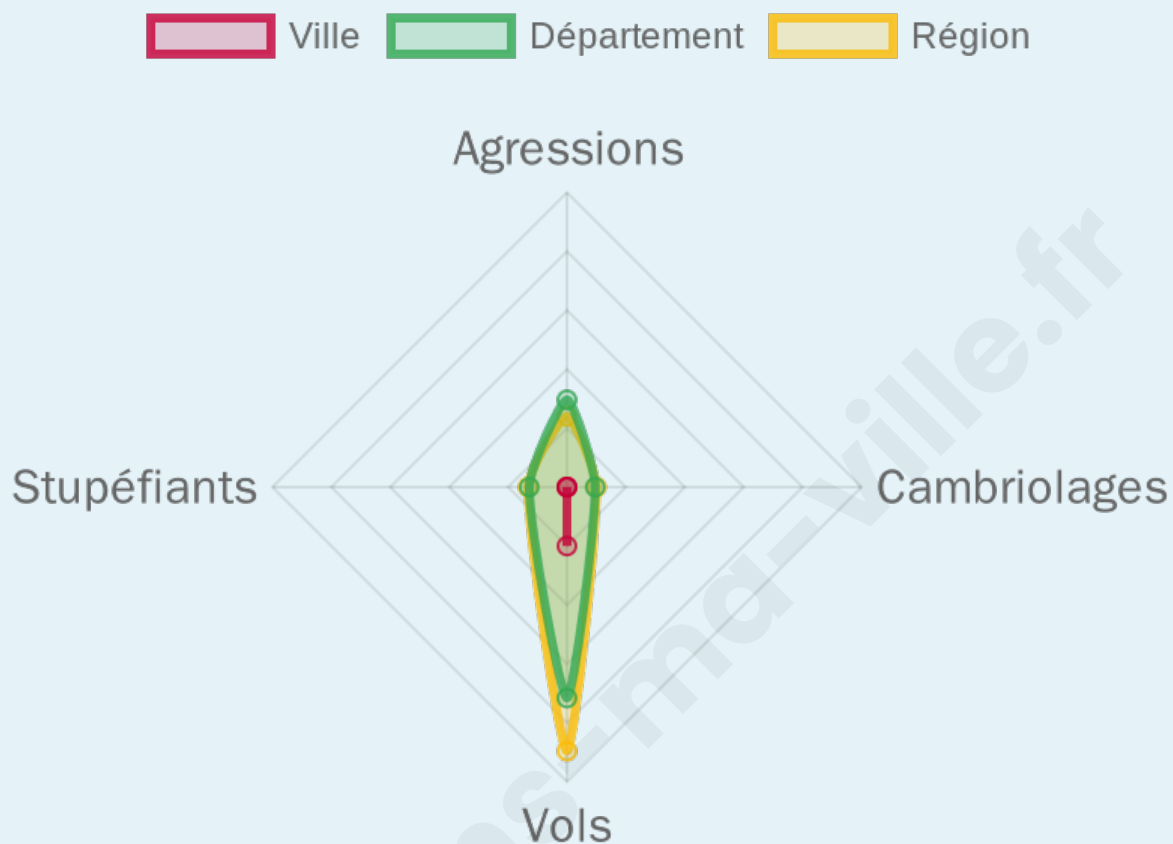
0

Evolution du nombre d'infractions



Pour comparer

(en proportion du nombre d'habitants)



Sources : Bases statistiques communale, départementale et régionale de la délinquance enregistrée par la police et la gendarmerie nationales selon les dernières parutions officielles de 2025 portant sur l'année 2024 ([data.gouv](https://data.gouv.fr)).

Agressions physiques / sexuelles : Violences sexuelles, coups et blessures volontaires intrafamiliaux, coups et blessures volontaires, autres coups, blessures volontaires et vols violents sans arme.

Cambriolages : Cambriolages de logements.

Vols : Vols avec armes, vols d'accessoires sur véhicules, vols dans les véhicules, vols de véhicules, vols sans violence contre des personnes, destructions, dégradations volontaires et escroqueries.

Stupéfiants : Trafic de stupéfiants dont (AFD) et usage de stupéfiants.

Services à la population



Commerce

Hypermarché	X <u>Mamers</u> 10km
Supermarché	X <u>Saint-Longis</u> 8km
Superette	X <u>Saint-Rémy-du-Val</u> 2km
Boulangerie	1
Boucherie	1
Restaurant	1
Garage	2
Station-service	X <u>Mamers</u> 10km
Banque	X <u>Mamers</u> 9km
La poste	X <u>Saint-Rémy-du-Val</u> 2km
Coiffeur	1
Tabac	X <u>Mamers</u> 9km
Bars / discothèque	X <u>Ancinnes</u> 5km
Bibliothèque	X <u>Mamers</u> 8km
Cinéma	X <u>Mamers</u> 9km
Vétérinaire	X <u>Saint-Longis</u> 7km



Santé

Pharmacie	1
Hôpital	X <u>Mamers</u> 9km
Laboratoire d'analyses médicales	X <u>Mamers</u> 9km
Etablissement pour handicapé	X <u>Mamers</u> 9km
EHPA	1
Médecin	X <u>Mamers</u> 9km
Dentiste	X <u>Mamers</u> 9km
Chirurgien	X <u>Alençon</u> 13km
Dermatologue	X <u>Alençon</u> 15km
Anesthésiste	X <u>Alençon</u> 15km
Gastro-entérologue	X <u>Alençon</u> 14km
Gynécologue	X <u>Alençon</u> 13km
Cancérologue	X <u>Le Mans</u> 39km
Neurologue	X <u>Le Mans</u> 39km
Ophthalmologue	X <u>Alençon</u> 13km
ORL	X <u>Alençon</u> 13km
Cardiologue	X <u>Alençon</u> 13km
Pédiatre	X <u>Alençon</u> 13km
Pneumologue	X <u>Alençon</u> 15km
Psychologue	X <u>Alençon</u> 13km
Radiologue	X <u>Alençon</u> 14km
Rhumatologue	X <u>Alençon</u> 15km
Sage-femme	X <u>Mamers</u> 9km



Éducation

Crèche	1
Ecole maternelle Public	X <u>Mamers</u> 9km
Ecole maternelle Privé	X <u>Le Mans</u> 40km
Ecole primaire Public	1
Ecole primaire Privé	X <u>Villeneuve-en-Perseigne</u> 9km
Collège Public	X <u>Ancinnes</u> 6km
Collège Privé	X <u>Mamers</u> 9km
Lycée Public	X <u>Mamers</u> 9km
Lycée Privé	X <u>Alençon</u> 13km

Sources : Base Sirene des entreprises et de leurs établissements selon les dernières parutions officielles de 2025 portant sur l'année 2024 ([data.gouv](#)). Liste, localisation et tarifs des professionnels de santé selon les dernières parutions officielles de 2025 portant sur l'année 2024 ([opendatasoft](#)) et FINISS Extraction du Fichier des établissements selon les dernières parutions officielles de 2025 portant sur l'année 2024 ([data.gouv](#)). Adresse et géolocalisation des établissements d'enseignement du premier et second degrés selon les dernières parutions officielles de 2025 portant sur l'année 2024 ([data.education.gouv](#))

Villes autour de Neufchâtel-en-Saosnois

Ville	Habitants	Superficie	Pop densité	Pop active	Taux chômage	Revenu moyen	Prix immobilier
Saint-Rémy-du-Val	493	16 km ²	31 h/km ²	44.8%	2.4%	21 850 €/an	1 253 €/m ²
Livet-en-Saosnois	63	1 km ²	63 h/km ²	52.4%	0%	NC	NC
Villaines-la-Carelle	132	14 km ²	9 h/km ²	44.7%	4.5%	21 210 €/an	646 €/m ²
Vezot	75	6 km ²	13 h/km ²	46.7%	2.7%	NC	1 043 €/m ²
Saosnes (1 avis)	216	11 km ²	20 h/km ²	48.1%	3.2%	24 180 €/an	916 €/m ²
Ancinnes	895	27 km ²	33 h/km ²	43.6%	3.7%	22 460 €/an	927 €/m ²
Louvigny	178	8 km ²	22 h/km ²	47.8%	5.1%	20 950 €/an	853 €/m ²
Panon	33	2 km ²	17 h/km ²	66.7%	3%	NC	NC
Mées	103	6 km ²	17 h/km ²	45.6%	1%	NC	642 €/m ²
La Chapelle-aux-Filtzméens	824	6 km ²	137 h/km ²	50.1%	3.6%	22 710 €/an	1 232 €/m ²
Thoiré-sous-Contensor	111	6 km ²	19 h/km ²	55.9%	8.1%	NC	701 €/m ²
Saint-Calez-en-Saosnois	179	7 km ²	26 h/km ²	41.9%	0%	22 710 €/an	1 260 €/m ²
Aillières-Beauvoir	200	15 km ²	13 h/km ²	43.5%	3%	22 550 €/an	941 €/m ²
Marollette	159	5 km ²	32 h/km ²	44%	3.1%	22 420 €/an	1 259 €/m ²
Saint-Longis	509	11 km ²	46 h/km ²	38.3%	1.8%	22 860 €/an	918 €/m ²

bien-dans-ma-ville.fr



Vous aimez votre ville ? Notez-la !

Et faites-nous part de vos remarques constructives



Avec

BIEN dans ma **VILLE** 