



Version web

# Ville de Neufchâtel-en-Bray

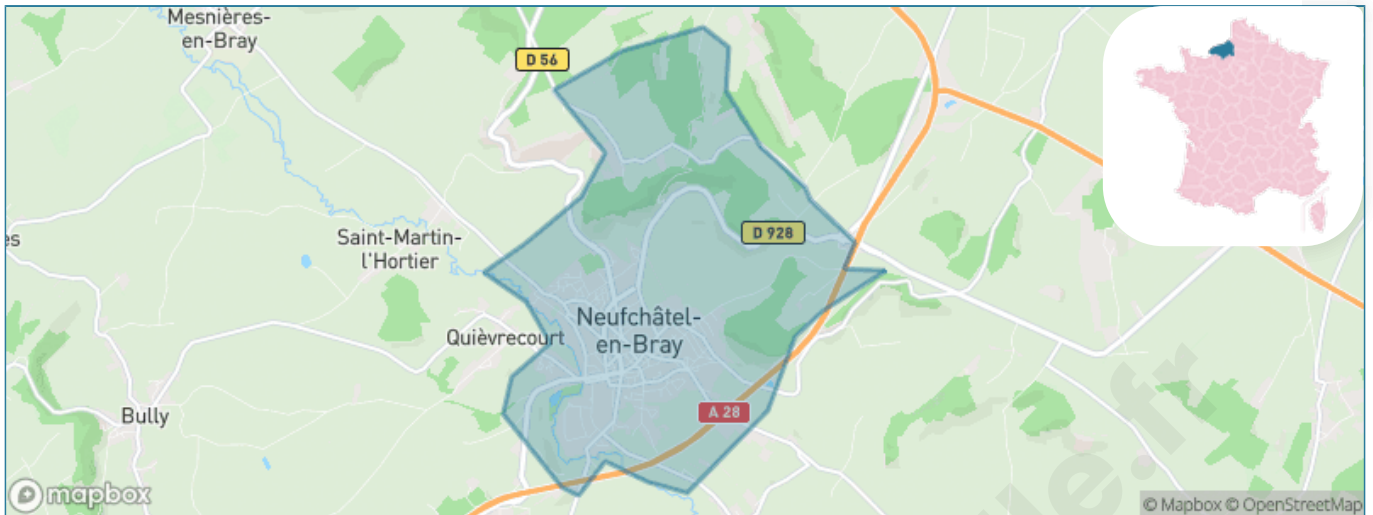
Présenté par

**BIEN** dans ma **VILLE** 

# Sommaire

Situation géographique .....	3
Statistiques sur la population .....	4
Evolution du nombre d'habitants .....	4
Tranche d'âge .....	5
0-14 ans .....	5
15-29 ans .....	5
30-44 ans .....	5
45-59 ans .....	5
60-74 ans .....	5
75-89 ans .....	5
90 ans et + .....	5
Activité professionnelle .....	5
Agriculteurs .....	5
Artisans, Commerçants .....	5
Cadres et sup. ....	5
Professions intermédiaires .....	5
Employé .....	5
Ouvrier .....	5
Retraité .....	5
Autres .....	5
Niveau de diplôme .....	6
Sans diplôme ou CEP .....	6
Brevet, BEPC, DNB .....	6
CAP-BEP ou équivalent .....	6
BAC ou équivalent .....	6
BAC+2 .....	6
BAC+3 ou +4 .....	6
BAC+5 ou plus .....	6
Composition des ménages .....	6
Couple sans enfant .....	6
Couple avec enfant(s) .....	6
Famille monoparentale .....	6
Colocation / Autre .....	6
Personnes seules .....	6
Profil électoraux .....	7
Premier tour .....	7
Sécurité .....	8
Evolution du nombre d'infractions .....	8
Pour comparer .....	9
Services à la population .....	10
Commerce .....	10
Éducation .....	10
Villes autour de Neufchâtel-en-Bray .....	11
Avis sur la ville de Neufchâtel-en-Bray .....	12
Moyenne par critère .....	12
Villes autour de Neufchâtel-en-Bray .....	12
Répartition des avis par note .....	12
Répartition des avis par note .....	12

# Situation géographique



## i Informations clés

- **Région** : Normandie
- **Département** : Seine-Maritime
- **Code postal** : 76270
- **Superficie** : 11 km<sup>2</sup>



# Statistiques sur la population



Nombre d'habitants

**4 662**



Age moyen

**48 ans**



Pop active

**36.4%**



Taux chômage

**11.3%**



Pop densité

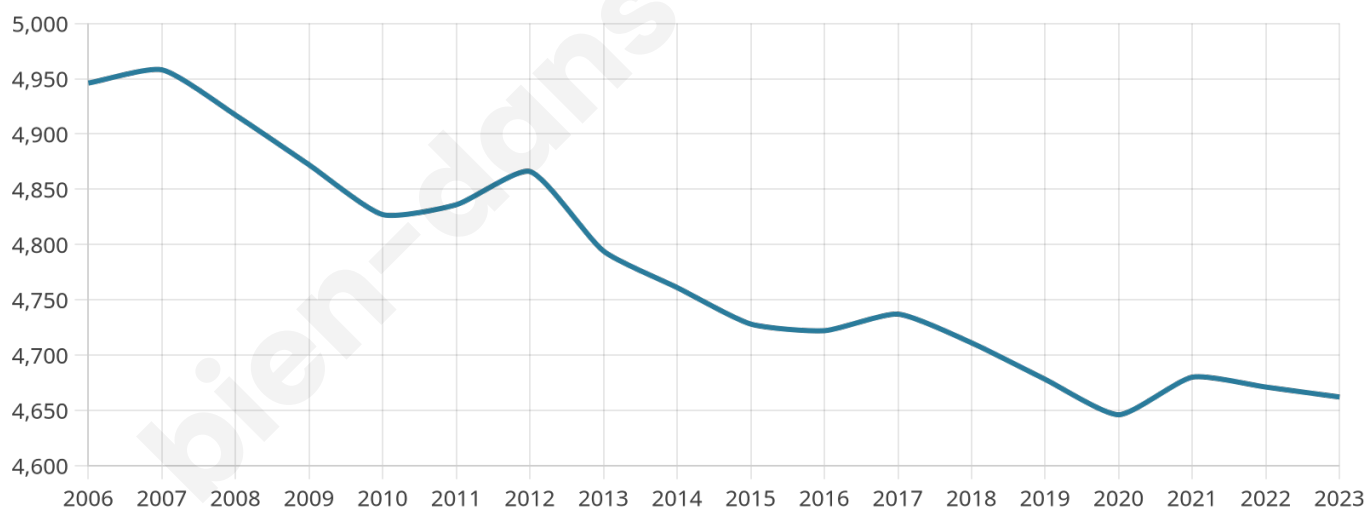
**424 h/km<sup>2</sup>**



Revenu moyen

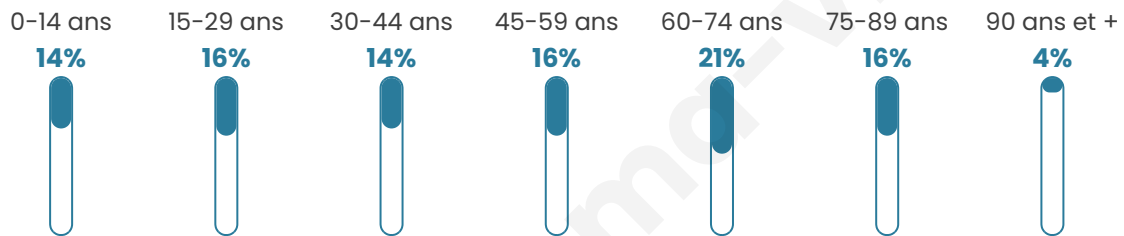
**19 450 €/an**

## Evolution du nombre d'habitants

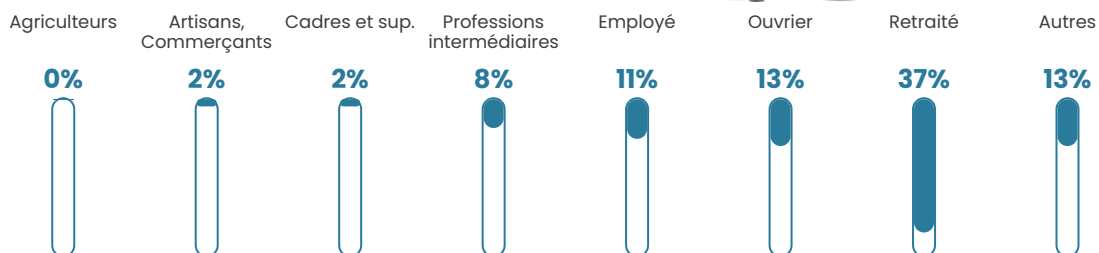


Sources : Institut national de la statistique et des études économiques (insee) selon Les dernières parutions officielles de 2024 portant sur les années 2020, 2021 et 2022.


## Tranche d'âge




## Activité professionnelle



## Niveau de diplôme



## Composition des ménages



# Profils électoraux

## Premier tour

	Marine LE PEN	32.33 %
	Emmanuel MACRON	31.23 %
	Jean-Luc MÉLENCHON	13.33 %
	Valérie PÉCRESSÉ	5.29 %
	Éric ZEMMOUR	5.08 %
	Yannick JADOT	2.62 %
	Fabien ROUSSEL	2.37 %
	Nicolas DUPONT-AIGNAN	2.37 %
	Jean LASSALLE	2.33 %
	Anne HIDALGO	1.65 %
	Nathalie ARTHAUD	0.72 %
	Philippe POUTOU	0.68 %



### 3 469 inscrits

Participation : 70.14%

Votes blancs : 2.01%

Votes nuls : 0.86%

## Second tour

	Emmanuel MACRON	50,82 %
	Marine LE PEN	49,18 %

### 3 471 inscrits

Participation : 71.97%

Votes blancs : 5.24%

Votes nuls : 1.56%

# Sécurité



Agressions physiques / sexuelles

**80**



Cambriolages

**7**



Vols / dégradations

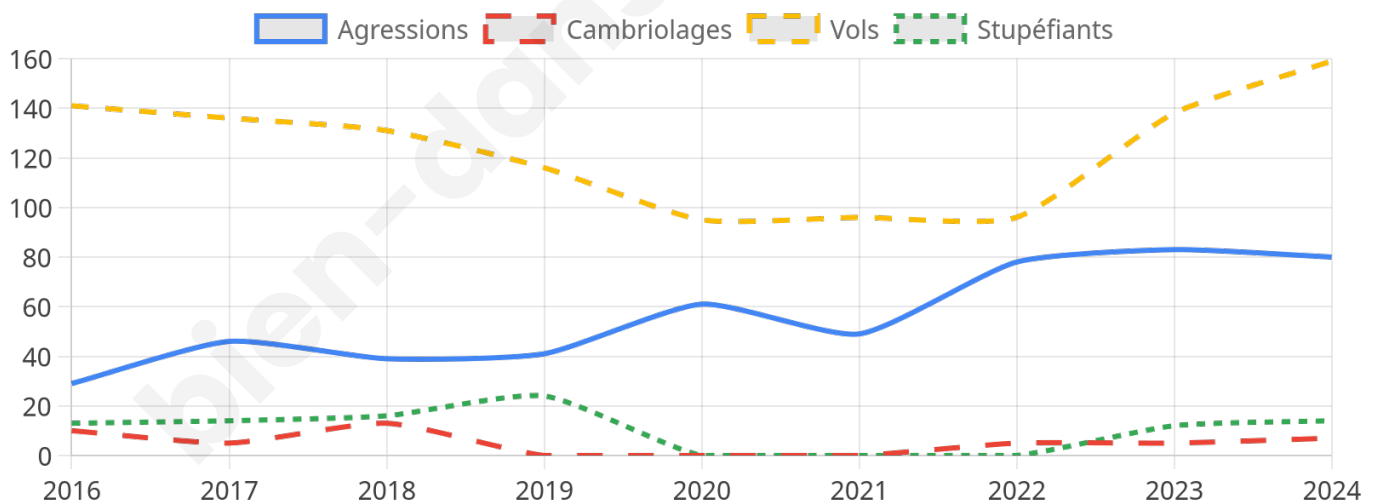
**159**



Stupéfiants

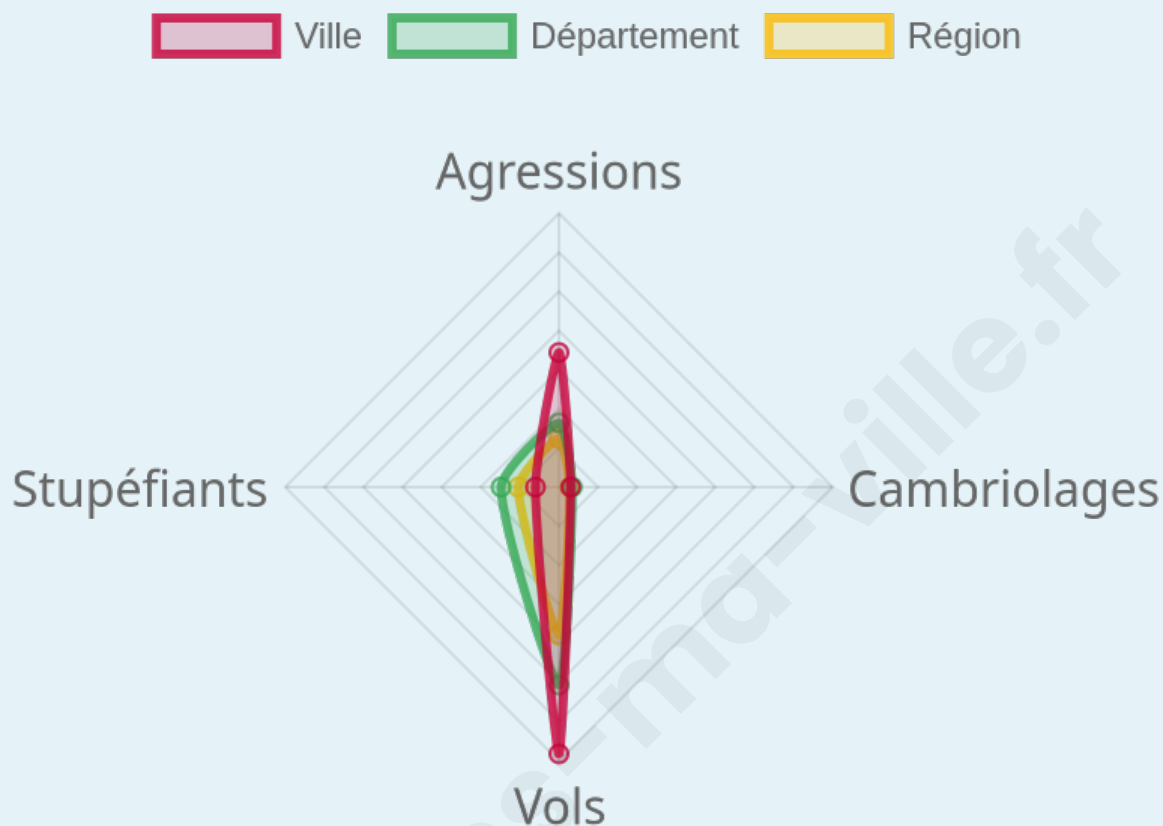
**14**

## Evolution du nombre d'infractions



## Pour comparer

(en proportion du nombre d'habitants)



Sources : Bases statistiques communale, départementale et régionale de la délinquance enregistrée par la police et la gendarmerie nationales selon les dernières parutions officielles de 2025 portant sur l'année 2024 ([data.gouv](https://data.gouv.fr)).

Agressions physiques / sexuelles : Violences sexuelles, coups et blessures volontaires intrafamiliaux, coups et blessures volontaires, autres coups, blessures volontaires et vols violents sans arme.

Cambriolages : Cambriolages de logements.

Vols : Vols avec armes, vols d'accessoires sur véhicules, vols dans les véhicules, vols de véhicules, vols sans violence contre des personnes, destructions, dégradations volontaires et escroqueries.

Stupéfiants : Trafic de stupéfiants dont (AFD) et usage de stupéfiants.

# Services à la population



## Commerce

Hypermarché	1
Supermarché	X <u>Neuville-Ferrières</u> 1km
Superette	6
Boulangerie	8
Boucherie	6
Restaurant	10
Garage	13
Station-service	1
Banque	8
La poste	X <u>Bouelles</u> 4km
Coiffeur	12
Tabac	X <u>Fresnoy-Folny</u> 17km
Bars / discothèque	6
Bibliothèque	X <u>Serqueux</u> 13km
Cinéma	1
Vétérinaire	3



## Santé

Pharmacie	2
Hôpital	1
Laboratoire d'analyses médicales	1
Etablissement pour handicapé	X <u>Maucomble</u> 10km
EHPA	2
Médecin	21
Dentiste	3
Chirurgien	1
Dermatologue	X <u>Oisemont</u> 34km
Anesthésiste	X <u>Le Tréport</u> 36km
Gastro-entérologue	X <u>Saint-Aubin-sur-Scie</u> 32km
Gynécologue	X <u>Saint-Crespin</u> 25km
Cancérologue	X <u>Rouen</u> 42km
Neurologue	X <u>Saint-Saëns</u> 14km
Ophtalmologue	4
ORL	1
Cardiologue	X <u>Forges-les-Eaux</u> 15km
Pédiatre	X <u>Dieppe</u> 34km
Pneumologue	X <u>Saint-Aubin-sur-Scie</u> 32km
Psychologue	X <u>Dieppe</u> 34km
Radiologue	3
Rhumatologue	X <u>Dieppe</u> 34km
Sage-femme	2



## Éducation

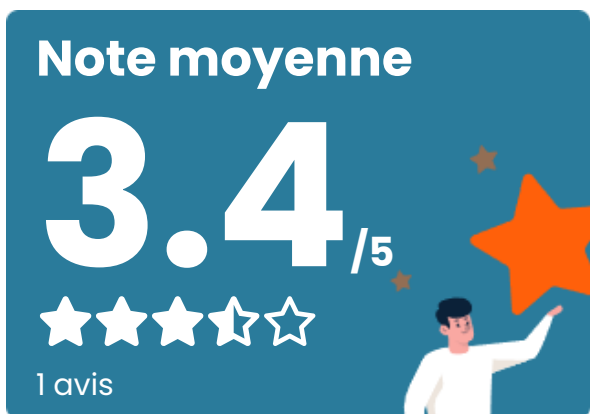
Crèche	5
Ecole maternelle Public	1
Ecole maternelle Privé	X <u>Noyers</u> 57km
Ecole primaire Public	1
Ecole primaire Privé	1
Collège Public	1
Collège Privé	1
Lycée Public	2
Lycée Privé	X <u>Mesnières-en-Bray</u> 7km

Sources : Base Sirene des entreprises et de leurs établissements selon les dernières parutions officielles de 2025 portant sur l'année 2024 ([data.gouv](#)). Liste, localisation et tarifs des professionnels de santé selon les dernières parutions officielles de 2025 portant sur l'année 2024 ([opendatasoft](#)) et FINISS Extraction du Fichier des établissements selon les dernières parutions officielles de 2025 portant sur l'année 2024 ([data.gouv](#)). Adresse et géolocalisation des établissements d'enseignement du premier et second degrés selon les dernières parutions officielles de 2025 portant sur l'année 2024 ([data.education.gouv](#))

## Villes autour de Neufchâtel-en-Bray

Ville	Habitants	Superficie	Pop densité	Pop active	Taux chômage	Revenu moyen	Prix immobilier
Neuville-Ferrières (1 avis)	528	13 km <sup>2</sup>	41 h/km <sup>2</sup>	45.3%	4.9%	21 040 €/an	1 534 €/m <sup>2</sup>
Quièvre-court	396	4 km <sup>2</sup>	99 h/km <sup>2</sup>	41.2%	1.3%	22 900 €/an	1 278 €/m <sup>2</sup>
Bouelles	260	8 km <sup>2</sup>	33 h/km <sup>2</sup>	45.8%	1.5%	23 130 €/an	1 420 €/m <sup>2</sup>
Saint-Martin-l'Hortier	272	5 km <sup>2</sup>	54 h/km <sup>2</sup>	51.8%	1.1%	23 560 €/an	2 049 €/m <sup>2</sup>
Nesle-Hodeng	323	15 km <sup>2</sup>	22 h/km <sup>2</sup>	43.7%	3.7%	22 050 €/an	1 490 €/m <sup>2</sup>
Saint-Saire (3 avis)	582	13 km <sup>2</sup>	45 h/km <sup>2</sup>	51.2%	5.5%	21 920 €/an	1 265 €/m <sup>2</sup>
Ménonval	236	5 km <sup>2</sup>	47 h/km <sup>2</sup>	43.2%	3%	21 580 €/an	1 189 €/m <sup>2</sup>
Lucy	180	9 km <sup>2</sup>	20 h/km <sup>2</sup>	48.9%	1.1%	23 140 €/an	1 070 €/m <sup>2</sup>
Bully	863	19 km <sup>2</sup>	45 h/km <sup>2</sup>	48.9%	2.1%	23 500 €/an	1 543 €/m <sup>2</sup>
Fesques	146	8 km <sup>2</sup>	18 h/km <sup>2</sup>	46.6%	2.1%	23 210 €/an	1 307 €/m <sup>2</sup>
Fontaine-en-Bray	165	6 km <sup>2</sup>	28 h/km <sup>2</sup>	46.7%	2.4%	22 120 €/an	1 923 €/m <sup>2</sup>
Esclavelles	401	9 km <sup>2</sup>	45 h/km <sup>2</sup>	50.4%	3.7%	24 120 €/an	1 149 €/m <sup>2</sup>
Saint-Germain-sur-Eaulne	229	8 km <sup>2</sup>	29 h/km <sup>2</sup>	42.4%	3.5%	21 360 €/an	1 093 €/m <sup>2</sup>
Mesnières-en-Bray (1 avis)	940	15 km <sup>2</sup>	63 h/km <sup>2</sup>	47.1%	3.1%	22 740 €/an	1 543 €/m <sup>2</sup>
Vatierville	130	4 km <sup>2</sup>	33 h/km <sup>2</sup>	58.5%	5.4%	23 920 €/an	1 355 €/m <sup>2</sup>

# Avis sur la ville de Neufchâtel-en-Bray



## Moyenne par critère



## Villes autour de Neufchâtel-en-Bray

Ville	Note globale	Sécurité	Éducation	Sport Loisir	Environnement	Vie pratique
Neuville-Ferrières (1 avis)	2.2	3.0	3.0	<b>1.0</b>	2.0	2.0
Quièvrecourt	-	-	-	-	-	-
Bouelles	-	-	-	-	-	-
Saint-Martin-l'Hortier	-	-	-	-	-	-
Nesle-Hodeng	-	-	-	-	-	-
Saint-Saire (3 avis)	3.8	<b>4.3</b>	3.7	3.0	<b>4.3</b>	3.7
Ménonval	-	-	-	-	-	-
Lucy	-	-	-	-	-	-
Bully	-	-	-	-	-	-
Fesques	-	-	-	-	-	-
Fontaine-en-Bray	-	-	-	-	-	-
Esclavelles	-	-	-	-	-	-
Saint-Germain-sur-Eaulne	-	-	-	-	-	-
Mesnières-en-Bray (1 avis)	1.8	2.0	3.0	<b>0.0</b>	3.0	<b>1.0</b>
Vatierville	-	-	-	-	-	-



# Vous aimez votre ville ? Notez-la !

Et faites-nous part de vos remarques constructives



Avec

**BIEN** dans ma **VILLE** 