



Version web

Ville de Nestier

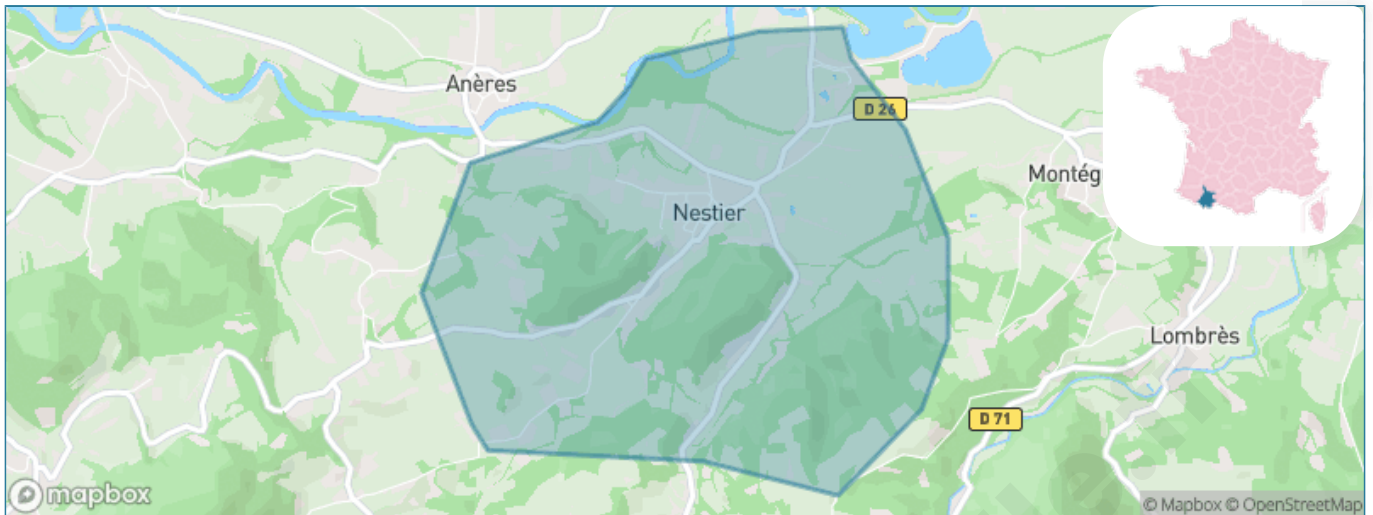
Présenté par

BIEN dans
ma **VILLE** 

Sommaire

Situation géographique	3
Statistiques sur la population	4
Evolution du nombre d'habitants	4
Tranche d'âge	5
0-14 ans	5
15-29 ans	5
30-44 ans	5
45-59 ans	5
60-74 ans	5
75-89 ans	5
90 ans et +	5
Activité professionnelle	5
Agriculteurs	5
Artisans, Commerçants	5
Cadres et sup.	5
Professions intermédiaires	5
Employé	5
Ouvrier	5
Retraité	5
Autres	5
Niveau de diplôme	6
Sans diplôme ou CEP	6
Brevet, BEPC, DNB	6
CAP-BEP ou équivalent	6
BAC ou équivalent	6
BAC+2	6
BAC+3 ou +4	6
BAC+5 ou plus	6
Composition des ménages	6
Couple sans enfant	6
Couple avec enfant(s)	6
Famille monoparentale	6
Colocation / Autre	6
Personnes seules	6
Profils électoraux	7
Premier tour	7
Sécurité	8
Evolution du nombre d'infractions	8
Pour comparer	9
Services à la population	10
Commerce	10
Éducation	10
Villes autour de Nestier	12

Situation géographique



i Informations clés

- **Région** : Occitanie
- **Département** : Hautes-Pyrénées
- **Code postal** : 65150
- **Superficie** : 4 km²



Statistiques sur la population



Nombre d'habitants

206



Age moyen

43 ans



Pop active

39.8%



Taux chômage

10.1%



Pop densité

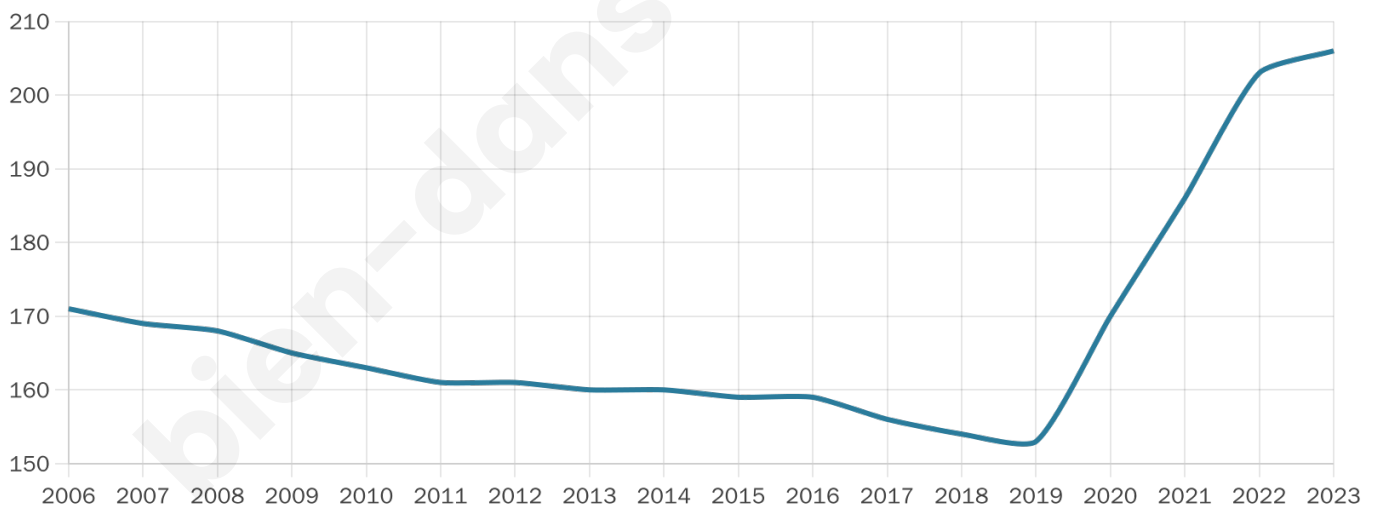
52 h/km²



Revenu moyen

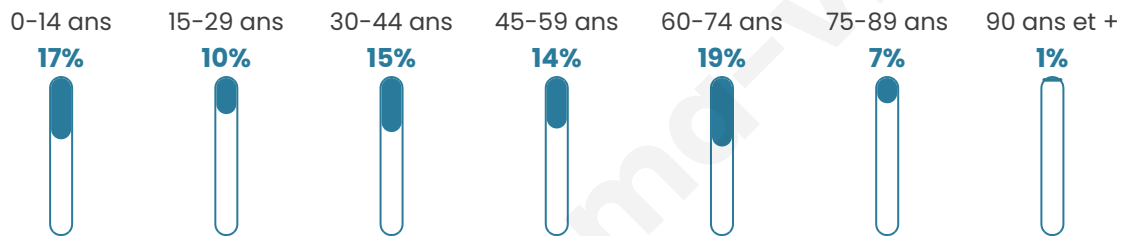
20 720 €/an

Evolution du nombre d'habitants

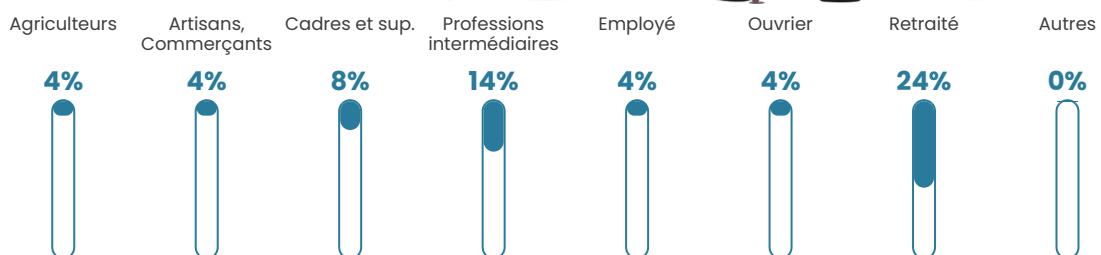


Sources : Institut national de la statistique et des études économiques (insee) selon Les dernières parutions officielles de 2024 portant sur les années 2020, 2021 et 2022.


Tranche d'âge




Activité professionnelle



Niveau de diplôme















Composition des ménages



Profils électoraux

Premier tour

	Marine LE PEN	26.02 %
	Jean-Luc MÉLENCHON	21.95 %
	Emmanuel MACRON	16.26 %
	Jean LASSALLE	10.57 %
	Éric ZEMMOUR	8.13 %
	Yannick JADOT	5.69 %
	Fabien ROUSSEL	4.07 %
	Valérie PÉCRESSE	3.25 %
	Anne HIDALGO	2.44 %
	Nathalie ARTHAUD	1.63 %
	Philippe POUTOU	0.00 %
	Nicolas DUPONT-AIGNAN	0.00 %



141 inscrits

Participation : 88.65%

Votes blancs : 0.00%

Votes nuls : 1.60%

Second tour

	Emmanuel MACRON	51,55 %
	Marine LE PEN	48,45 %

141 inscrits

Participation : 85.82%

Votes blancs : 14.88%

Votes nuls : 4.96%

Sécurité



Agressions physiques / sexuelles

0



Cambriolages

0



Vols / dégradations

0



Stupéfiants

0

Evolution du nombre d'infractions



Pour comparer

(en proportion du nombre d'habitants)



Sources : Bases statistiques communale, départementale et régionale de la délinquance enregistrée par la police et la gendarmerie nationales selon les dernières parutions officielles de 2025 portant sur l'année 2024 ([data.gouv](https://data.gouv.fr)).

Agressions physiques / sexuelles : Violences sexuelles, coups et blessures volontaires intrafamiliaux, coups et blessures volontaires, autres coups, blessures volontaires et vols violents sans arme.

Cambriolages : Cambriolages de logements.

Vols : Vols avec armes, vols d'accessoires sur véhicules, vols dans les véhicules, vols de véhicules, vols sans violence contre des personnes, destructions, dégradations volontaires et escroqueries.

Stupéfiants : Trafic de stupéfiants dont (AFD) et usage de stupéfiants.

Services à la population



Commerce

Hypermarché	X <u>Gourdan-Polignan</u> 7km
Supermarché	X <u>Montréjeau</u> 6km
Superette	X <u>Saint-Laurent-de-Neste</u> 2km
Boulangerie	X <u>Saint-Laurent-de-Neste</u> 2km
Boucherie	X <u>Tibiran-Jaunac</u> 4km
Restaurant	X <u>Montégut</u> 0km
Garage	1
Station-service	X <u>Gourdan-Polignan</u> 7km
Banque	X <u>Montréjeau</u> 6km
La poste	X <u>Tibiran-Jaunac</u> 5km
Coiffeur	1
Tabac	X <u>Montréjeau</u> 6km
Bars / discothèque	X <u>Montréjeau</u> 6km
Bibliothèque	X <u>Le Cuing</u> 13km
Cinéma	X <u>Montréjeau</u> 6km
Vétérinaire	X <u>Montréjeau</u> 5km



Santé

Pharmacie	X <u>Saint-Laurent-de-Neste</u> 2km
Hôpital	X <u>Lannemezan</u> 9km
Laboratoire d'analyses médicales	X <u>Montréjeau</u> 5km
Etablissement pour handicapé	X <u>Lannemezan</u> 9km
EHPA	X <u>Saint-Laurent-de-Neste</u> 2km
Médecin	X <u>Saint-Laurent-de-Neste</u> 2km
Dentiste	X <u>Montréjeau</u> 5km
Chirurgien	X <u>Loures-Barousse</u> 10km
Dermatologue	X <u>Tarbes</u> 39km
Anesthésiste	X <u>Tarbes</u> 39km
Gastro-entérologue	X <u>Tarbes</u> 38km
Gynécologue	X <u>Saint-Gaudens</u> 17km
Cancérologue	X <u>Tarbes</u> 39km
Neurologue	X <u>Saint-Gaudens</u> 20km
Ophthalmologue	X <u>Lannemezan</u> 10km
ORL	X <u>Bagnères-de-Luchon</u> 31km
Cardiologue	X <u>Saint-Plancard</u> 13km
Pédiatre	X <u>Tarbes</u> 38km
Pneumologue	X <u>Saint-Plancard</u> 13km
Psychologue	X <u>Montréjeau</u> 6km
Radiologue	X <u>Lannemezan</u> 10km
Rhumatologue	X <u>Saint-Gaudens</u> 20km
Sage-femme	X <u>Saint-Gaudens</u> 19km



Éducation

Crèche	X <u>Saint-Laurent-de-Neste</u> 2km
Ecole maternelle Public	X <u>Montréjeau</u> 6km
Ecole maternelle Privé	X <u>Plaisance-du-Touch</u> 85km
Ecole primaire Public	X <u>Aventignan</u> 2km
Ecole primaire Privé	X <u>Montréjeau</u> 5km
Collège Public	X <u>Saint-Laurent-de-Neste</u> 2km
Collège Privé	X <u>Monléon-Magnoac</u> 16km
Lycée Public	X <u>Gourdan-Polignan</u> 7km
Lycée Privé	X <u>Monléon-Magnoac</u> 17km

Sources : Base Sirene des entreprises et de leurs établissements selon les dernières parutions officielles de 2025 portant sur l'année 2024 (data.gouv). Liste, localisation et tarifs des professionnels de santé selon les dernières parutions officielles de 2025 portant sur l'année

2024 ([opendatasoft](#)) et FINISS Extraction du Fichier des établissements selon les dernières parutions officielles de 2025 portant sur l'année 2024 ([data.gouv](#)). Adresse et géolocalisation des établissements d'enseignement du premier et second degrés selon les dernières parutions officielles de 2025 portant sur l'année 2024 ([data.education.gouv](#))

bien-dans-ma-ville.fr

Villes autour de Nestier

Ville	Habitants	Superficie	Pop densité	Pop active	Taux chômage	Revenu moyen	Prix immobilier
Montégut	126	6 km ²	21 h/km ²	41.3%	4.8%	19 640 €/an	605 €/m ²
Anères	166	2 km ²	83 h/km ²	43.4%	1.2%	24 160 €/an	1 282 €/m ²
Saint-Paul	324	6 km ²	54 h/km ²	43.8%	4.9%	22 690 €/an	1 295 €/m ²
Saint-Laurent-de-Neste (2 avis)	964	10 km ²	96 h/km ²	39%	3.7%	22 600 €/an	1 193 €/m ²
Lombrès	87	1 km ²	87 h/km ²	47.1%	4.6%	NC	1 389 €/m ²
Hautaget	59	1 km ²	59 h/km ²	54.2%	0%	NC	1 635 €/m ²
Mazères-de-Neste	350	3 km ²	117 h/km ²	37.4%	5.4%	23 020 €/an	696 €/m ²
Bize	208	13 km ²	16 h/km ²	37.5%	3.4%	19 960 €/an	476 €/m ²
Aventignan	204	5 km ²	41 h/km ²	44.6%	3.4%	21 670 €/an	1 202 €/m ²
Générest	91	11 km ²	8 h/km ²	47.3%	1.1%	NC	NC
Bizous	127	3 km ²	42 h/km ²	40.9%	5.5%	21 380 €/an	890 €/m ²
Cuguron	161	7 km ²	23 h/km ²	44.1%	4.3%	22 570 €/an	1 366 €/m ²
Gazave	72	7 km ²	10 h/km ²	31.9%	4.2%	NC	520 €/m ²
Tuzaguet	440	7 km ²	63 h/km ²	41.1%	3.9%	23 740 €/an	954 €/m ²
Seich	89	7 km ²	13 h/km ²	33.7%	1.1%	NC	752 €/m ²

bien-dans-ma-ville.fr



Vous aimez votre ville ? Notez-la !

Et faites-nous part de vos remarques constructives



Avec

BIEN dans ma **VILLE** 