



Version web

Ville de Nesle-l'Hôpital

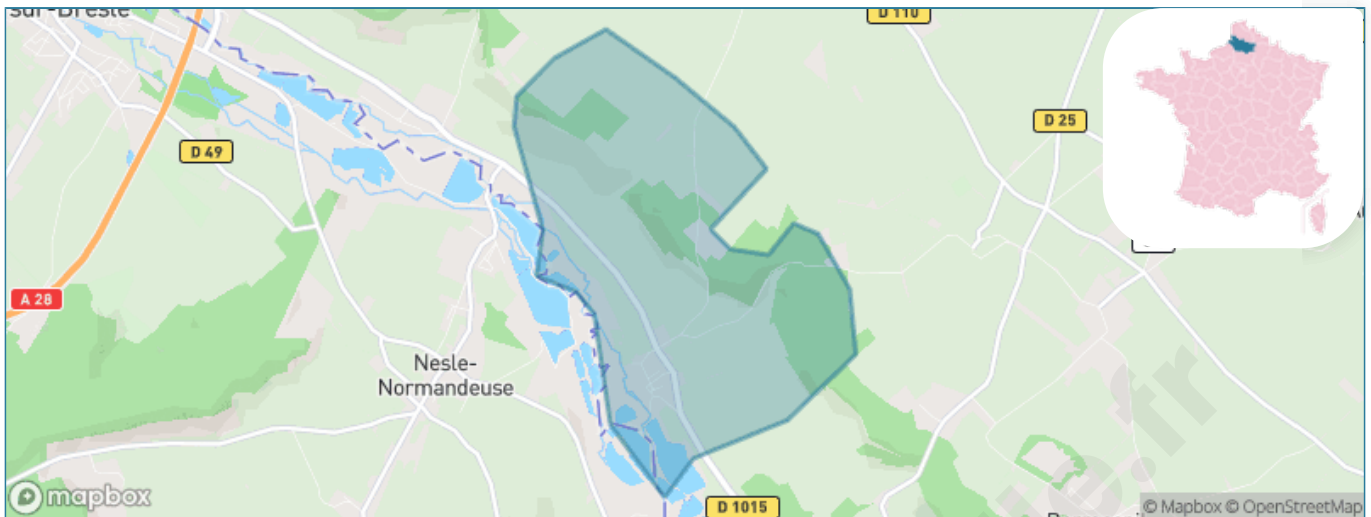
Présenté par



Sommaire

Situation géographique	3
Statistiques sur la population	4
Evolution du nombre d'habitants	4
Tranche d'âge	5
0-14 ans	5
15-29 ans	5
30-44 ans	5
45-59 ans	5
60-74 ans	5
75-89 ans	5
90 ans et +	5
Activité professionnelle	5
Agriculteurs	5
Artisans, Commerçants	5
Cadres et sup.	5
Professions intermédiaires	5
Employé	5
Ouvrier	5
Retraité	5
Autres	5
Niveau de diplôme	6
Sans diplôme ou CEP	6
Brevet, BEPC, DNB	6
CAP-BEP ou équivalent	6
BAC ou équivalent	6
BAC+2	6
BAC+3 ou +4	6
BAC+5 ou plus	6
Composition des ménages	6
Couple sans enfant	6
Couple avec enfant(s)	6
Famille monoparentale	6
Colocation / Autre	6
Personnes seules	6
Profils électoraux	7
Premier tour	7
Sécurité	8
Evolution du nombre d'infractions	8
Pour comparer	9
Services à la population	10
Commerce	10
Éducation	10
Villes autour de Nesle-l'Hôpital	12

Situation géographique



i Informations clés

- **Région** : Hauts-de-France
- **Département** : Somme
- **Code postal** : 80140
- **Superficie** : 4 km²



Statistiques sur la population



Nombre d'habitants

174



Age moyen

40 ans



Pop active

44.8%



Taux chômage

11.2%



Pop densité

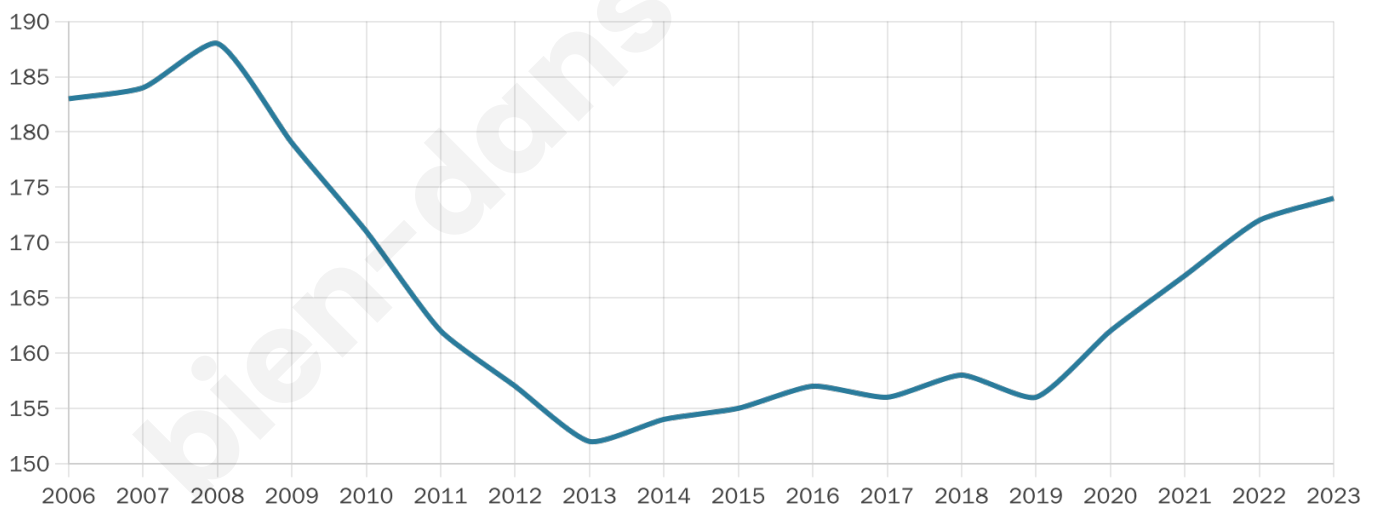
44 h/km²



Revenu moyen

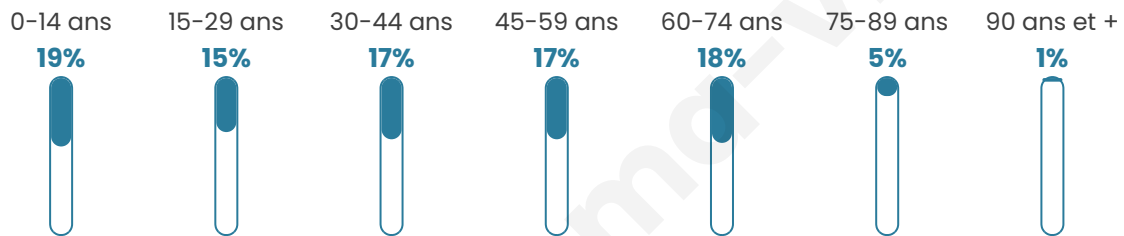
18 960 €/an

Evolution du nombre d'habitants

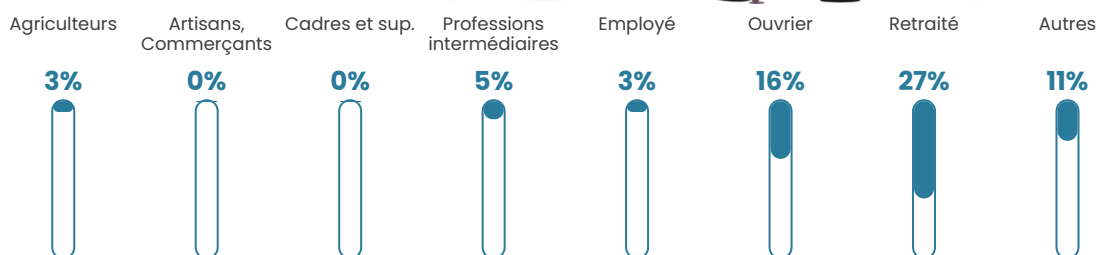


Sources : Institut national de la statistique et des études économiques (insee) selon Les dernières parutions officielles de 2024 portant sur les années 2020, 2021 et 2022.

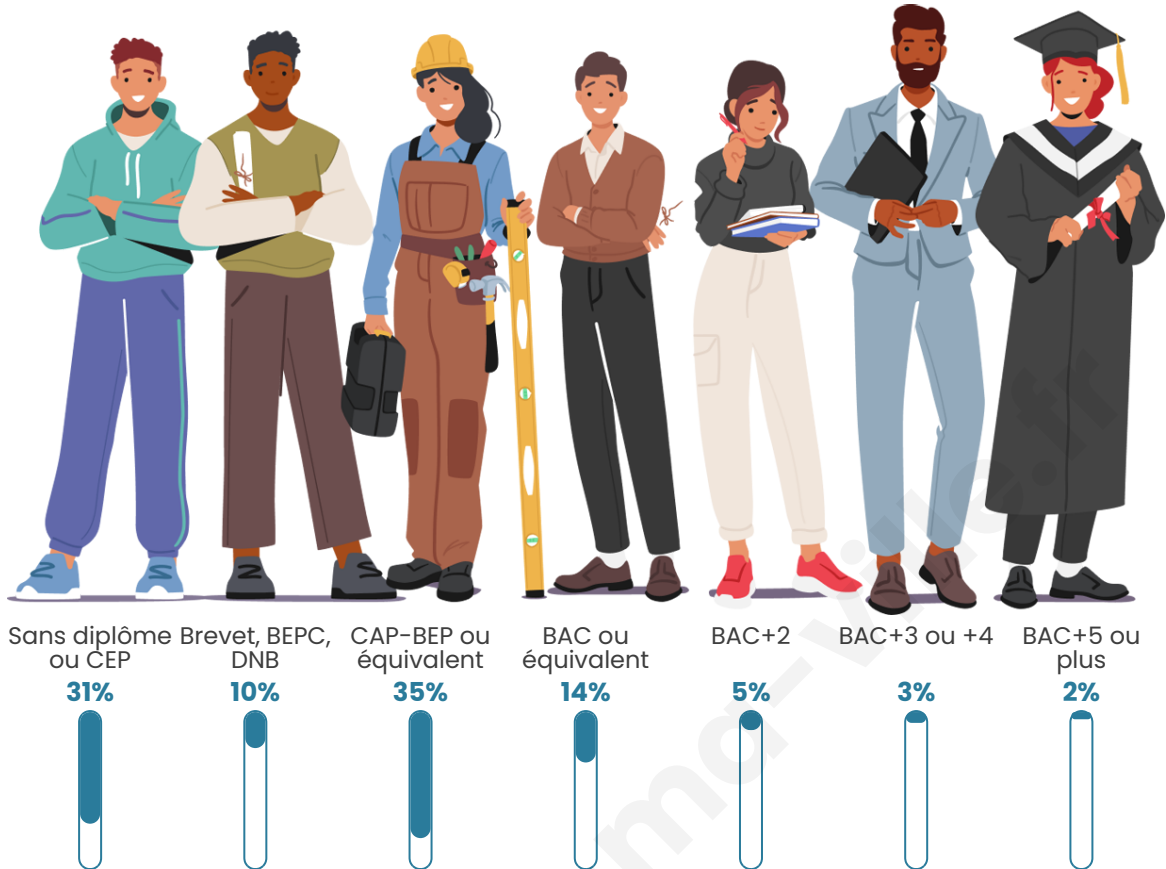
Tranche d'âge




Activité professionnelle



Niveau de diplôme










Composition des ménages



Profils électoraux

Premier tour

	Marine LE PEN	38.00 %
	Emmanuel MACRON	25.00 %
	Jean-Luc MÉLENCHON	13.00 %
	Jean LASSALLE	6.00 %
	Nicolas DUPONT-AIGNAN	6.00 %
	Fabien ROUSSEL	4.00 %
	Éric ZEMMOUR	4.00 %
	Valérie PÉCRESSÉ	2.00 %
	Anne HIDALGO	1.00 %
	Yannick JADOT	1.00 %
	Nathalie ARTHAUD	0.00 %
	Philippe POUTOU	0.00 %



119 inscrits

Participation : 87.39%

Votes blancs : 3.85%

Votes nuls : 0.00%

Second tour

	Emmanuel MACRON	36,05 %
	Marine LE PEN	63,95 %

119 inscrits

Participation : 79.83%

Votes blancs : 8.42%

Votes nuls : 1.05%

Sécurité



Agressions physiques / sexuelles

0



Cambriolages

0



Vols / dégradations

0



Stupéfiants

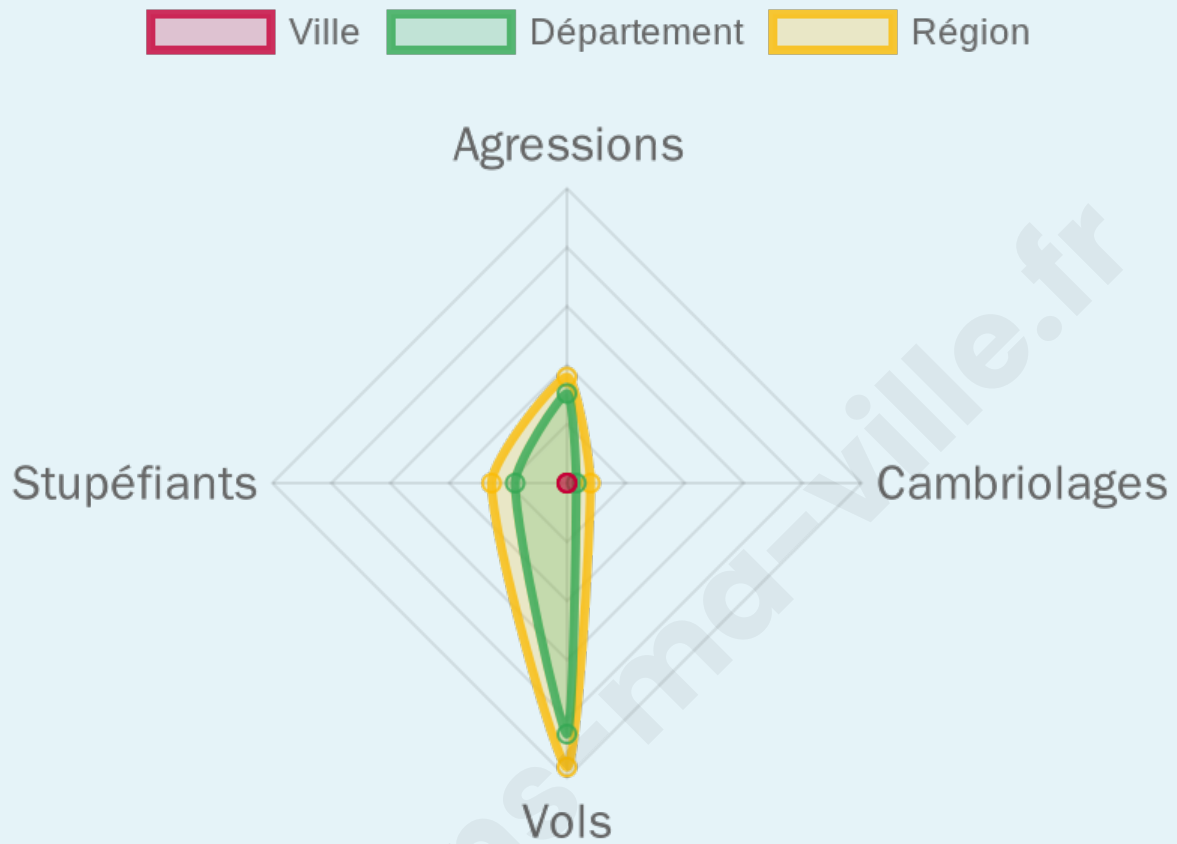
0

Evolution du nombre d'infractions



Pour comparer

(en proportion du nombre d'habitants)



Sources : Bases statistiques communale, départementale et régionale de la délinquance enregistrée par la police et la gendarmerie nationales selon les dernières parutions officielles de 2025 portant sur l'année 2024 ([data.gouv](https://data.gouv.fr)).

Agressions physiques / sexuelles : Violences sexuelles, coups et blessures volontaires intrafamiliaux, coups et blessures volontaires, autres coups, blessures volontaires et vols violents sans arme.

Cambriolages : Cambriolages de logements.

Vols : Vols avec armes, vols d'accessoires sur véhicules, vols dans les véhicules, vols de véhicules, vols sans violence contre des personnes, destructions, dégradations volontaires et escroqueries.

Stupéfiants : Trafic de stupéfiants dont (AFD) et usage de stupéfiants.

Services à la population



Commerce

Hypermarché	X <u>Friville-Escarbotin</u> 23km
Supermarché	X <u>Blangy-sur-Bresle</u> 5km
Superette	X <u>Senarpont</u> 2km
Boulangerie	X <u>Senarpont</u> 2km
Boucherie	X <u>Blangy-sur-Bresle</u> 6km
Restaurant	X <u>Blangy-sur-Bresle</u> 6km
Garage	X <u>Senarpont</u> 2km
Station-service	X <u>Blangy-sur-Bresle</u> 6km
Banque	X <u>Blangy-sur-Bresle</u> 6km
La poste	X <u>Saint-Maulvis</u> 10km
Coiffeur	X <u>Senarpont</u> 2km
Tabac	X <u>Blangy-sur-Bresle</u> 6km
Bars / discothèque	X <u>Senarpont</u> 2km
Bibliothèque	X <u>Abbeville</u> 25km
Cinéma	X <u>Poix-de-Picardie</u> 24km
Vétérinaire	X <u>Neuville- Copegueule</u> 6km



Santé

Pharmacie	X <u>Senarpont</u> 2km
Hôpital	X <u>Abbeville</u> 24km
Laboratoire d'analyses médicales	X <u>Blangy-sur-Bresle</u> 6km
Etablissement pour handicapé	X <u>Blangy-sur-Bresle</u> 6km
EHPA	X <u>Hodeng-au-Bosc</u> 1km
Médecin	X <u>Blangy-sur-Bresle</u> 6km
Dentiste	X <u>Blangy-sur-Bresle</u> 7km
Chirurgien	X <u>Aumale</u> 15km
Dermatologue	X <u>Oisemont</u> 8km
Anesthésiste	X <u>Abbeville</u> 25km
Gastro-entérologue	X <u>Abbeville</u> 24km
Gynécologue	X <u>Abbeville</u> 25km
Cancérologue	X <u>Amiens</u> 43km
Neurologue	X <u>Drucat</u> 30km
Ophthalmologue	X <u>Villy-sur-Yères</u> 18km
ORL	X <u>Abbeville</u> 25km
Cardiologue	X <u>Molliens-Dreuil</u> 23km
Pédiatre	X <u>Abbeville</u> 24km
Pneumologue	X <u>Abbeville</u> 24km
Psychologue	X <u>Pont-Remy</u> 22km
Radiologue	X <u>Abbeville</u> 24km
Rhumatologue	X <u>Abbeville</u> 25km
Sage-femme	X <u>Oisemont</u> 8km



Éducation

Crèche	X <u>Blangy-sur-Bresle</u> 6km
Ecole maternelle Public	X <u>Rieux</u> 9km
Ecole maternelle Privé	X <u>Amiens</u> 43km
Ecole primaire Public	X <u>Senarpont</u> 2km
Ecole primaire Privé	X <u>Oisemont</u> 8km
Collège Public	X <u>Blangy-sur-Bresle</u> 7km
Collège Privé	X <u>Aumale</u> 15km
Lycée Public	X <u>Friville-Escarbotin</u> 23km

Lycée Privé

X Abbeville 25km

Sources : Base Sirene des entreprises et de leurs établissements selon les dernières parutions officielles de 2025 portant sur l'année 2024 ([data.gouv](#)). Liste, localisation et tarifs des professionnels de santé selon les dernières parutions officielles de 2025 portant sur l'année 2024 ([opendatasoft](#)) et FINESS Extraction du Fichier des établissements selon les dernières parutions officielles de 2025 portant sur l'année 2024 ([data.gouv](#)). Adresse et géolocalisation des établissements d'enseignement du premier et second degrés selon les dernières parutions officielles de 2025 portant sur l'année 2024 ([data.education.gouv](#))

bien-dans-ma-ville.fr

Villes autour de Nesle-l'Hôpital

Ville	Habitants	Superficie	Pop densité	Pop active	Taux chômage	Revenu moyen	Prix immobilier
Senarpont	623	7 km ²	89 h/km ²	46.4%	6.1%	20 510 €/an	1 259 €/m ²
Pierrecourt	474	9 km ²	53 h/km ²	43%	6.8%	20 720 €/an	1 090 €/m ²
Bermesnil	197	4 km ²	49 h/km ²	49.7%	4.6%	21 020 €/an	1 497 €/m ²
Foucaucourt-Hors-Nesle	79	2 km ²	40 h/km ²	54.4%	3.8%	NC	1 375 €/m ²
Lignières-en-Vimeu	108	3 km ²	36 h/km ²	42.6%	6.5%	NC	1 359 €/m ²
Neslette	89	2 km ²	45 h/km ²	32.6%	5.6%	NC	NC
Nesle-Normandeuse	503	9 km ²	56 h/km ²	46.1%	4.2%	20 970 €/an	351 €/m ²
Saint-Léger-sur-Bresle	80	1 km ²	80 h/km ²	51.3%	2.5%	NC	2 483 €/m ²
Hodeng-au-Bosc	559	8 km ²	70 h/km ²	43.6%	3.4%	22 730 €/an	1 014 €/m ²
Mouflières	75	2 km ²	38 h/km ²	49.3%	5.3%	NC	NC
Inval-Boiron	118	3 km ²	39 h/km ²	42.4%	3.4%	20 790 €/an	1 356 €/m ²
Villeroy	177	6 km ²	30 h/km ²	46.3%	3.4%	20 910 €/an	738 €/m ²
Campneuseville	440	12 km ²	37 h/km ²	52.3%	7.3%	22 150 €/an	986 €/m ²
Le Mazis	107	3 km ²	36 h/km ²	49.5%	1.9%	22 940 €/an	1 284 €/m ²
Rambures	379	9 km ²	42 h/km ²	45.9%	5.5%	18 710 €/an	1 104 €/m ²

bien-dans-ma-ville.fr



Vous aimez votre ville ? Notez-la !

Et faites-nous part de vos remarques constructives



Avec

BIEN dans
ma **VILLE** 