



Version web

Ville de Néronde

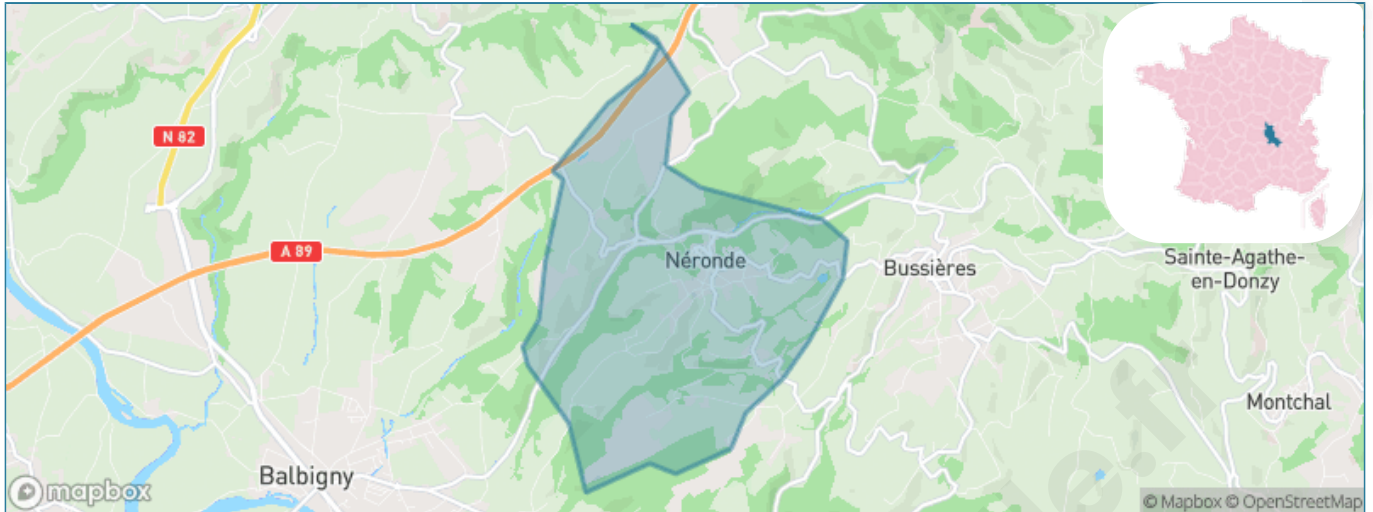
Présenté par

BIEN dans
ma **VILLE** 

Sommaire

Situation géographique	3
Statistiques sur la population	4
Evolution du nombre d'habitants	4
Tranche d'âge	5
0-14 ans	5
15-29 ans	5
30-44 ans	5
45-59 ans	5
60-74 ans	5
75-89 ans	5
90 ans et +	5
Activité professionnelle	5
Agriculteurs	5
Artisans, Commerçants	5
Cadres et sup.	5
Professions intermédiaires	5
Employé	5
Ouvrier	5
Retraité	5
Autres	5
Niveau de diplôme	6
Sans diplôme ou CEP	6
Brevet, BEPC, DNB	6
CAP-BEP ou équivalent	6
BAC ou équivalent	6
BAC+2	6
BAC+3 ou +4	6
BAC+5 ou plus	6
Composition des ménages	6
Couple sans enfant	6
Couple avec enfant(s)	6
Famille monoparentale	6
Colocation / Autre	6
Personnes seules	6
Profils électoraux	7
Premier tour	7
Sécurité	8
Evolution du nombre d'infractions	8
Pour comparer	9
Services à la population	10
Commerce	10
Éducation	10
Villes autour de Néronde	11

Situation géographique



i Informations clés

- **Région** : Auvergne-Rhône-Alpes
- **Département** : Loire
- **Code postal** : 42510
- **Superficie** : 8 km²



Loire
LE DÉPARTEMENT

Statistiques sur la population



Nombre d'habitants

484



Age moyen

45 ans



Pop active

39.9%



Taux chômage

6.2%



Pop densité

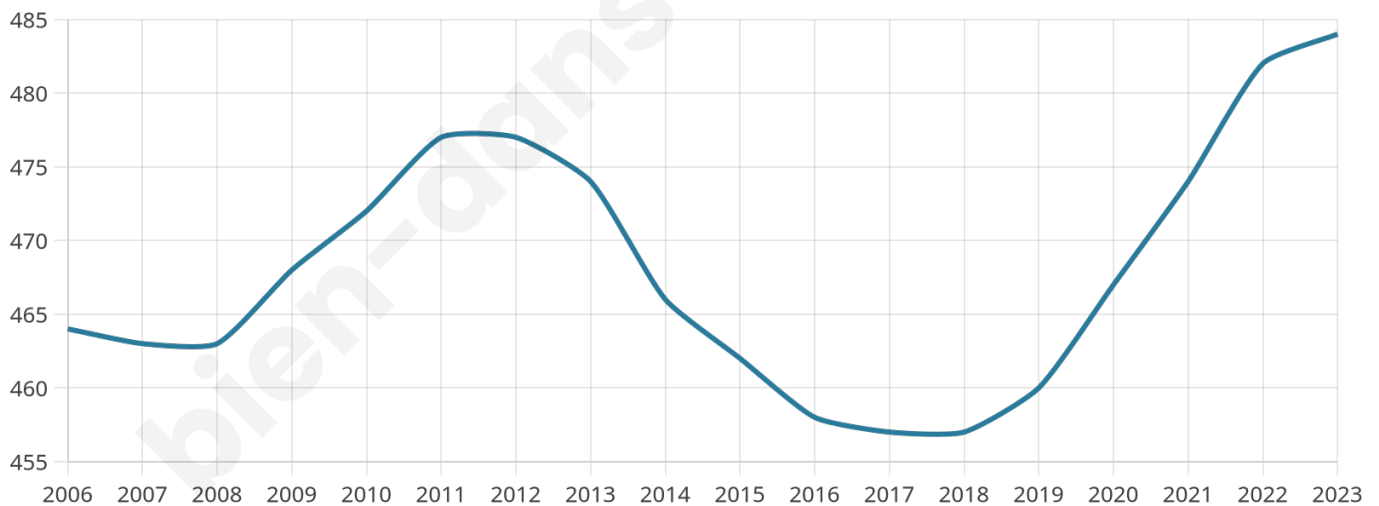
61 h/km²



Revenu moyen

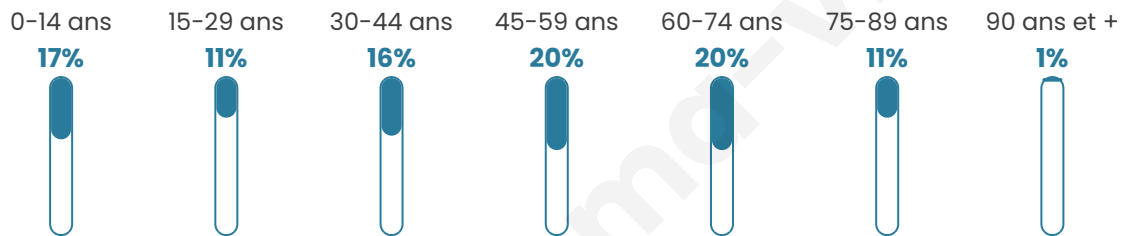
21 380 €/an

Evolution du nombre d'habitants

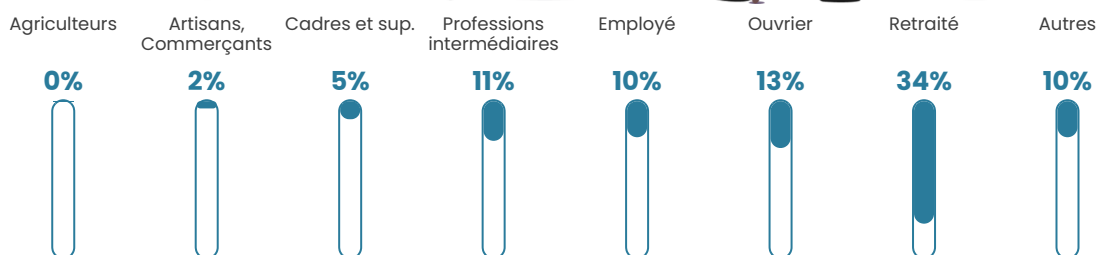


Sources : Institut national de la statistique et des études économiques (insee) selon Les dernières parutions officielles de 2024 portant sur les années 2020, 2021 et 2022.


Tranche d'âge




Activité professionnelle



Niveau de diplôme















Composition des ménages





Profils électoraux

Premier tour

	Emmanuel MACRON	22.96 %
	Marine LE PEN	22.22 %
	Jean-Luc MÉLENCHON	17.41 %
	Éric ZEMMOUR	12.22 %
	Valérie PÉCRESE	5.19 %
	Jean LASSALLE	4.81 %
	Yannick JADOT	4.44 %
	Fabien ROUSSEL	4.07 %
	Nicolas DUPONT- AIGNAN	3.33 %
	Nathalie ARTHAUD	1.48 %
	Philippe POUTOU	1.48 %
	Anne HIDALGO	0.37 %

Second tour

	Emmanuel MACRON	54,22 %
	Marine LE PEN	45,78 %

364 inscrits

Participation : 73.08%

Votes blancs : 12.41%

Votes nuls : 3.01%

364 inscrits

Participation : 76.65%

Votes blancs : 2.87%

Votes nuls : 0.36%

Sécurité



Agressions physiques / sexuelles

0



Cambriolages

0



Vols / dégradations

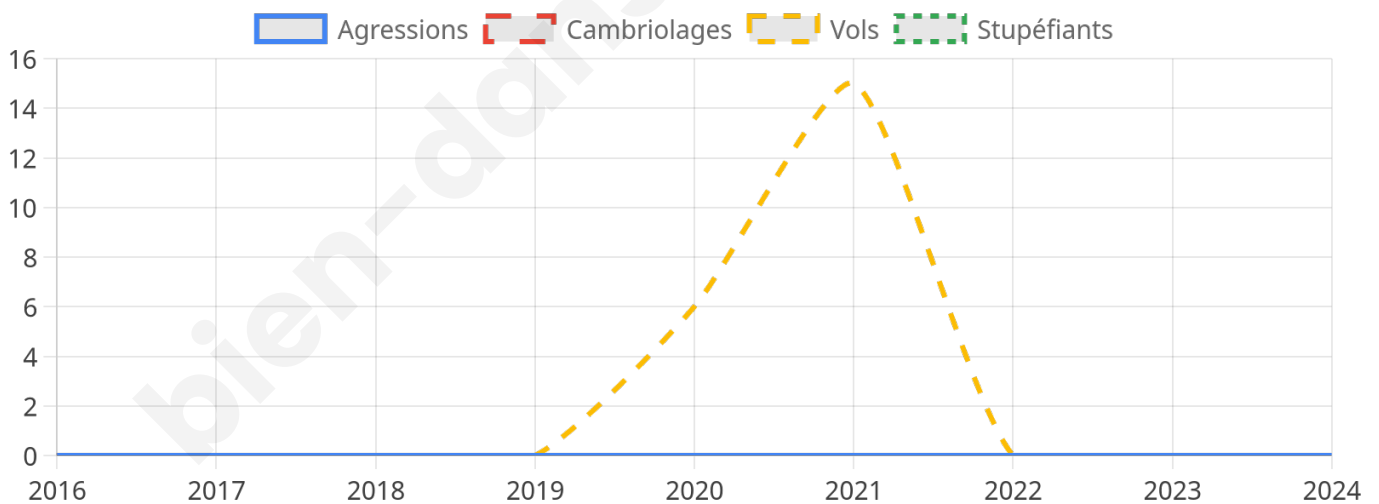
0



Stupéfiants

0

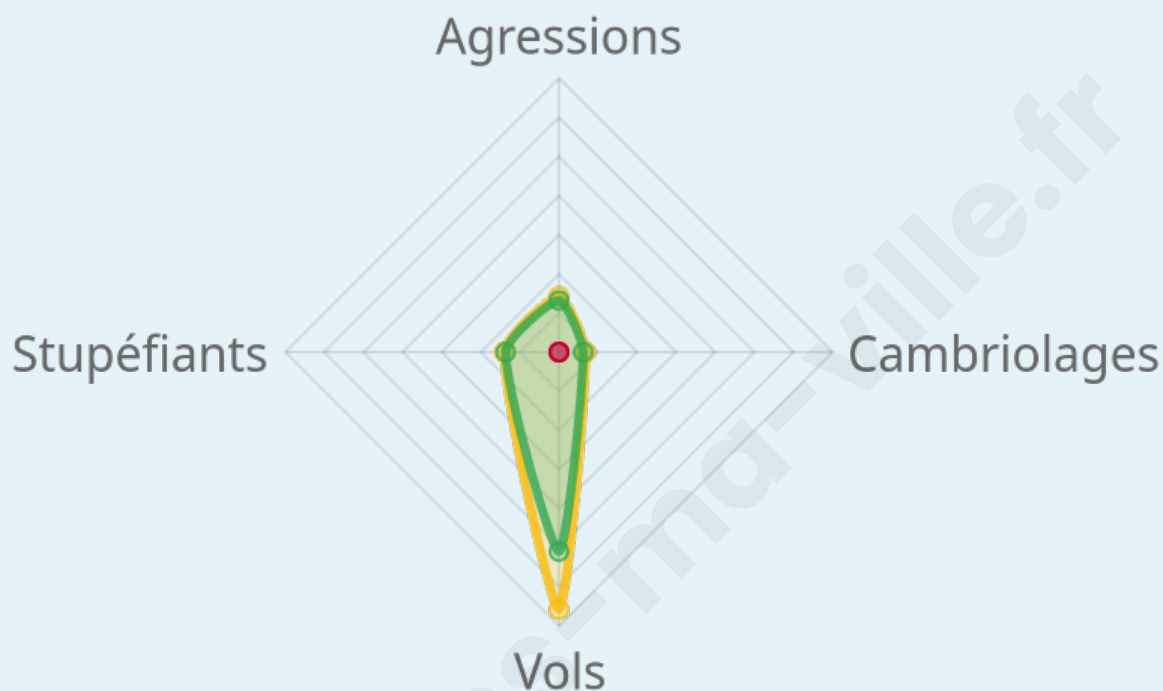
Evolution du nombre d'infractions



Pour comparer

(en proportion du nombre d'habitants)

Ville Département Région



Sources : Bases statistiques communale, départementale et régionale de la délinquance enregistrée par la police et la gendarmerie nationales selon les dernières parutions officielles de 2025 portant sur l'année 2024 ([data.gouv](https://data.gouv.fr)).

Agressions physiques / sexuelles : Violences sexuelles, coups et blessures volontaires intrafamiliaux, coups et blessures volontaires, autres coups, blessures volontaires et vols violents sans arme.

Cambriolages : Cambriolages de logements.

Vols : Vols avec armes, vols d'accessoires sur véhicules, vols dans les véhicules, vols de véhicules, vols sans violence contre des personnes, destructions, dégradations volontaires et escroqueries.

Stupéfiants : Trafic de stupéfiants dont (AFD) et usage de stupéfiants.

Services à la population



Commerce

Hypermarché	X <u>Feurs</u> 11km
Supermarché	X <u>Balbigny</u> 4km
Superette	X <u>Balbigny</u> 4km
Boulangerie	X <u>Bussières</u> 3km
Boucherie	X <u>Balbigny</u> 4km
Restaurant	X <u>Bussières</u> 3km
Garage	X <u>Bussières</u> 3km
Station-service	1
Banque	X <u>Bussières</u> 3km
La poste	X <u>Feurs</u> 10km
Coiffeur	1
Tabac	X <u>Pouilly-lès-Feurs</u> 4km
Bars / discothèque	1
Bibliothèque	X <u>Montchal</u> 7km
Cinéma	X <u>Feurs</u> 9km
Vétérinaire	X <u>Épercieux-Saint-Paul</u> 4km



Santé

Pharmacie	X <u>Bussières</u> 3km
Hôpital	X <u>Feurs</u> 10km
Laboratoire d'analyses médicales	X <u>Feurs</u> 10km
Etablissement pour handicapé	X <u>Bussières</u> 3km
EHPA	X <u>Bussières</u> 3km
Médecin	X <u>Bussières</u> 3km
Dentiste	X <u>Balbigny</u> 4km
Chirurgien	X <u>Feurs</u> 10km
Dermatologue	X <u>Roanne</u> 25km
Anesthésiste	X <u>Mornand-en-Forez</u> 20km
Gastro-entérologue	X <u>Maringes</u> 21km
Gynécologue	X <u>Feurs</u> 10km
Cancérologue	X <u>Lyon</u> 43km
Neurologue	X <u>Roanne</u> 26km
Ophthalmologue	X <u>Tarare</u> 17km
ORL	X <u>Roanne</u> 26km
Cardiologue	X <u>Roanne</u> 26km
Pédiatre	X <u>Feurs</u> 10km
Pneumologue	X <u>Cours-la-Ville</u> 30km
Psychologue	X <u>Roanne</u> 26km
Radiologue	X <u>Le Coteau</u> 25km
Rhumatologue	X <u>Roanne</u> 26km
Sage-femme	X <u>Feurs</u> 10km



Éducation

Crèche	X <u>Pouilly-lès-Feurs</u> 4km
Ecole maternelle Public	X <u>Saint-Cyr-de-Valorges</u> 9km
Ecole maternelle Privé	X <u>Montbrison</u> 29km
Ecole primaire Public	1
Ecole primaire Privé	X <u>Balbigny</u> 4km
Collège Public	X <u>Balbigny</u> 4km
Collège Privé	X <u>Feurs</u> 10km
Lycée Public	1
Lycée Privé	X <u>Saint-Jodard</u> 9km

Sources : Base Sirene des entreprises et de leurs établissements selon les dernières parutions officielles de 2025 portant sur l'année 2024 ([data.gouv](https://data.gouv.fr)). Liste, localisation et tarifs des professionnels de santé selon les dernières parutions officielles de 2025 portant sur l'année 2024 ([opendatasoft](https://opendatasoft.com)) et FINISS Extraction du Fichier des établissements selon les dernières parutions officielles de 2025 portant sur l'année 2024 ([data.gouv](https://data.gouv.fr)). Adresse et géolocalisation des établissements d'enseignement du premier et second degrés selon les dernières parutions officielles de 2025 portant sur l'année 2024 ([data.education.gouv](https://data.education.gouv.fr))

Villes autour de Néronde

Ville	Habitants	Superficie	Pop densité	Pop active	Taux chômage	Revenu moyen	Prix immobilier
Bussières	1 540	16 km ²	96 h/km ²	43.5%	2.3%	21 690 €/an	1 194 €/m ²
Pouilly-lès-Feurs	1 231	13 km ²	95 h/km ²	46.4%	1.9%	23 450 €/an	1 798 €/m ²
Épercieux-Saint-Paul (1 avis)	732	7 km ²	105 h/km ²	51.1%	4.8%	22 570 €/an	1 576 €/m ²
Balbigny (1 avis)	2 911	17 km ²	171 h/km ²	38.5%	4.1%	21 020 €/an	1 697 €/m ²
Rozier-en-Donzy (1 avis)	1 456	9 km ²	162 h/km ²	43.5%	2.7%	22 620 €/an	1 494 €/m ²
Saint-Marcel-de-Félines	827	22 km ²	38 h/km ²	46.9%	3.6%	22 500 €/an	1 076 €/m ²
Civens	1 468	13 km ²	113 h/km ²	45%	2.7%	25 340 €/an	1 841 €/m ²
Sainte-Colombe-sur-Gand (1 avis)	384	13 km ²	30 h/km ²	46.6%	2.3%	21 640 €/an	981 €/m ²
Mizérieux (1 avis)	538	7 km ²	77 h/km ²	42.9%	1.9%	25 430 €/an	2 405 €/m ²
Cottance	755	13 km ²	58 h/km ²	48.5%	3.8%	21 560 €/an	1 395 €/m ²
Montchal	512	8 km ²	64 h/km ²	44.7%	4.1%	20 980 €/an	955 €/m ²
Sainte-Agathe-en-Donzy	121	3 km ²	40 h/km ²	38.8%	4.1%	21 690 €/an	521 €/m ²
Nervieux	1 040	19 km ²	55 h/km ²	48.3%	3.5%	22 920 €/an	1 065 €/m ²
Pinay	286	6 km ²	48 h/km ²	42.3%	4.5%	21 120 €/an	993 €/m ²
Saint-Just-la-Pendue	1 635	19 km ²	86 h/km ²	43.5%	2.5%	21 240 €/an	1 030 €/m ²

bien-dans-ma-ville.fr



Vous aimez votre ville ? Notez-la !

Et faites-nous part de vos remarques constructives



Avec

BIEN dans
ma **VILLE** 