



Version web

# Ville de Néron

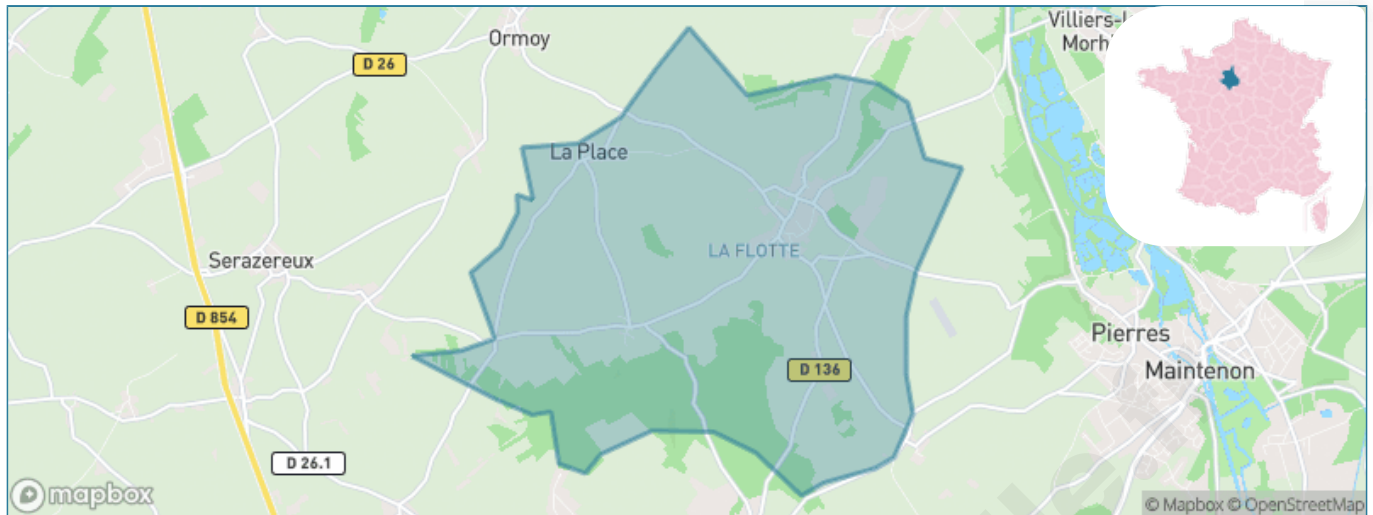
Présenté par

**BIEN** dans  
ma **VILLE** 

# Sommaire

Situation géographique .....	3
Statistiques sur la population .....	4
Evolution du nombre d'habitants .....	4
Tranche d'âge .....	5
0-14 ans .....	5
15-29 ans .....	5
30-44 ans .....	5
45-59 ans .....	5
60-74 ans .....	5
75-89 ans .....	5
90 ans et + .....	5
Activité professionnelle .....	5
Agriculteurs .....	5
Artisans, Commerçants .....	5
Cadres et sup. ....	5
Professions intermédiaires .....	5
Employé .....	5
Ouvrier .....	5
Retraité .....	5
Autres .....	5
Niveau de diplôme .....	6
Sans diplôme ou CEP .....	6
Brevet, BEPC, DNB .....	6
CAP-BEP ou équivalent .....	6
BAC ou équivalent .....	6
BAC+2 .....	6
BAC+3 ou +4 .....	6
BAC+5 ou plus .....	6
Composition des ménages .....	6
Couple sans enfant .....	6
Couple avec enfant(s) .....	6
Famille monoparentale .....	6
Colocation / Autre .....	6
Personnes seules .....	6
Profil électoraux .....	7
Premier tour .....	7
Sécurité .....	8
Evolution du nombre d'infractions .....	8
Pour comparer .....	9
Services à la population .....	10
Commerce .....	10
Éducation .....	10
Villes autour de Néron .....	11
Avis sur la ville de Néron .....	12
Moyenne par critère .....	12
Villes autour de Néron .....	12
Répartition des avis par note .....	12
Répartition des avis par note .....	12

# Situation géographique



## i Informations clés

- **Région** : Centre-Val de Loire
- **Département** : Eure-et-Loir
- **Code postal** : 28210
- **Superficie** : 19 km<sup>2</sup>



# Statistiques sur la population



Nombre d'habitants

**687**



Age moyen

**40 ans**



Pop active

**46%**



Taux chômage

**4.5%**



Pop densité

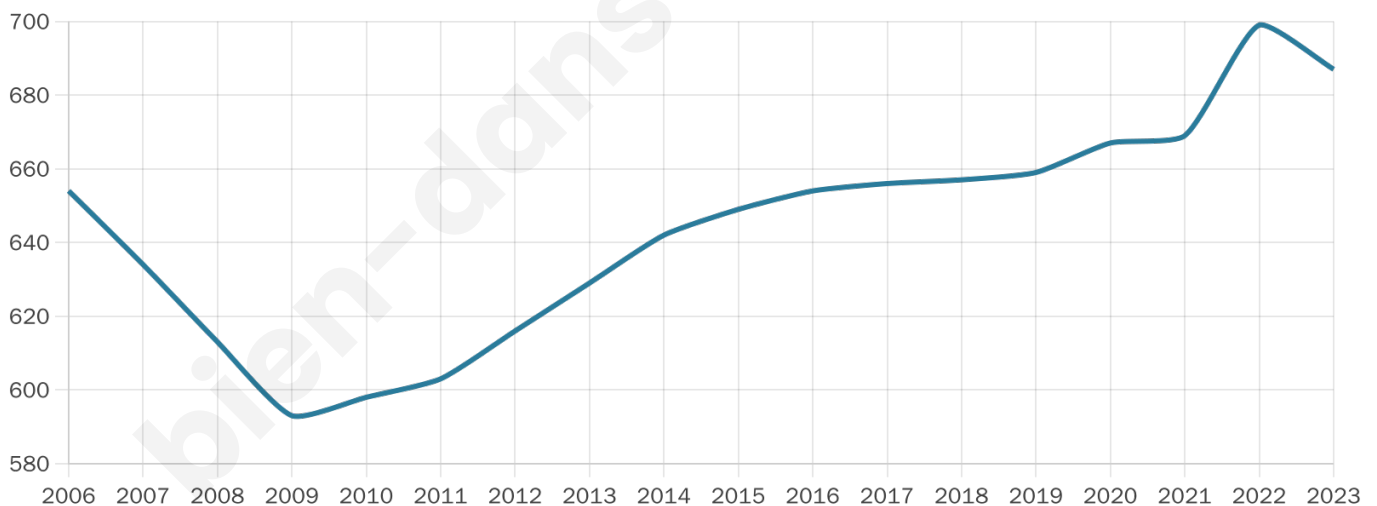
**36 h/km<sup>2</sup>**



Revenu moyen

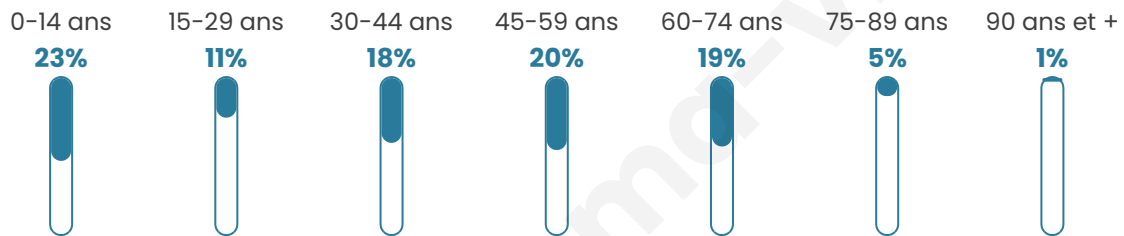
**26 560 €/an**

## Evolution du nombre d'habitants

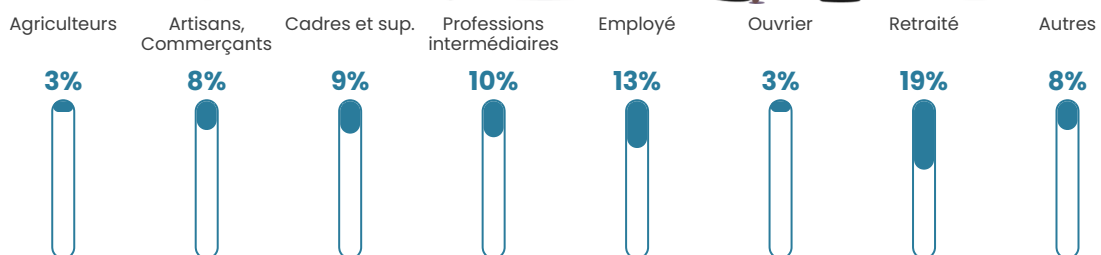


Sources : Institut national de la statistique et des études économiques (insee) selon Les dernières parutions officielles de 2024 portant sur les années 2020, 2021 et 2022.


## Tranche d'âge




## Activité professionnelle



## Niveau de diplôme












## Composition des ménages





# Profils électoraux

## Premier tour

	Emmanuel MACRON	29.33 %
	Marine LE PEN	24.52 %
	Jean-Luc MÉLENCHON	17.31 %
	Éric ZEMMOUR	9.13 %
	Yannick JADOT	5.05 %
	Jean LASSALLE	4.81 %
	Valérie PÉCRESE	2.88 %
	Nicolas DUPONT- AIGNAN	2.88 %
	Fabien ROUSSEL	1.44 %
	Anne HIDALGO	1.44 %
	Philippe POUTOU	0.72 %
	Nathalie ARTHAUD	0.48 %

## Second tour

	Emmanuel MACRON	56 %
	Marine LE PEN	44 %

### 524 inscrits

Participation : 83.97%

Votes blancs : 7.73%

Votes nuls : 1.36%

### 524 inscrits

Participation : 81.11%

Votes blancs : 2.12%

Votes nuls : 0.00%

# Sécurité



Agressions physiques / sexuelles

0



Cambriolages

0



Vols / dégradations

0



Stupéfiants

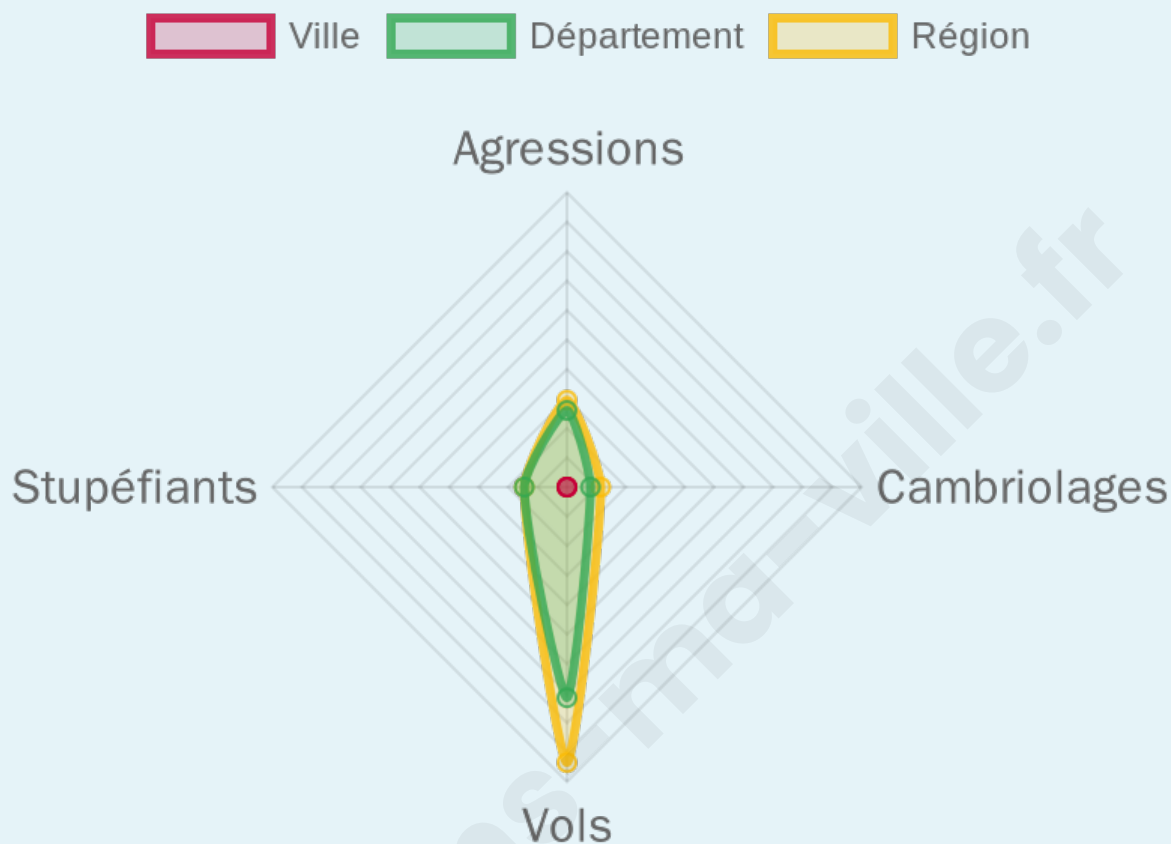
0

## Evolution du nombre d'infractions



## Pour comparer

(en proportion du nombre d'habitants)



Sources : Bases statistiques communale, départementale et régionale de la délinquance enregistrée par la police et la gendarmerie nationales selon les dernières parutions officielles de 2025 portant sur l'année 2024 ([data.gouv](https://data.gouv.fr)).

Agressions physiques / sexuelles : Violences sexuelles, coups et blessures volontaires intrafamiliaux, coups et blessures volontaires, autres coups, blessures volontaires et vols violents sans arme.

Cambriolages : Cambriolages de logements.

Vols : Vols avec armes, vols d'accessoires sur véhicules, vols dans les véhicules, vols de véhicules, vols sans violence contre des personnes, destructions, dégradations volontaires et escroqueries.

Stupéfiants : Trafic de stupéfiants dont (AFD) et usage de stupéfiants.

# Services à la population



## Commerce

Hypermarché	X <a href="#">Chartres</a> 17km
Supermarché	X <a href="#">Nogent-le-Roi</a> 3km
Superette	X <a href="#">Pierres</a> 4km
Boulangerie	X <a href="#">Villiers-le-Morhier</a> 4km
Boucherie	X <a href="#">Pierres</a> 4km
Restaurant	X <a href="#">Pierres</a> 4km
Garage	1
Station-service	X <a href="#">Pierres</a> 3km
Banque	X <a href="#">Maintenon</a> 5km
La poste	1
Coiffeur	X <a href="#">Villiers-le-Morhier</a> 4km
Tabac	X <a href="#">Maintenon</a> 5km
Bars / discothèque	X <a href="#">Pierres</a> 4km
Bibliothèque	X <a href="#">Maintenon</a> 5km
Cinéma	X <a href="#">Saint-Prest</a> 12km
Vétérinaire	X <a href="#">Maintenon</a> 5km



## Santé

Pharmacie	X <a href="#">Pierres</a> 4km
Hôpital	X <a href="#">Chartres</a> 18km
Laboratoire d'analyses médicales	X <a href="#">Maintenon</a> 5km
Etablissement pour handicapé	X <a href="#">Poisvilliers</a> 11km
EHPA	X <a href="#">Maintenon</a> 5km
Médecin	X <a href="#">Maintenon</a> 5km
Dentiste	X <a href="#">Maintenon</a> 5km
Chirurgien	X <a href="#">Dreux</a> 17km
Dermatologue	X <a href="#">Chartres</a> 18km
Anesthésiste	X <a href="#">Mainvilliers</a> 17km
Gastro-entérologue	X <a href="#">Chartres</a> 17km
Gynécologue	X <a href="#">Mainvilliers</a> 17km
Cancérologue	X <a href="#">Mainvilliers</a> 17km
Neurologue	X <a href="#">Chartres</a> 17km
Ophthalmologue	X <a href="#">Mainvilliers</a> 17km
ORL	X <a href="#">Vernouillet</a> 17km
Cardiologue	X <a href="#">Gasville-Oisème</a> 15km
Pédiatre	X <a href="#">Cherisy</a> 17km
Pneumologue	X <a href="#">Dreux</a> 17km
Psychologue	X <a href="#">Dreux</a> 19km
Radiologue	X <a href="#">Épernon</a> 12km
Rhumatologue	X <a href="#">Dreux</a> 17km
Sage-femme	X <a href="#">Coulombs</a> 6km



## Éducation

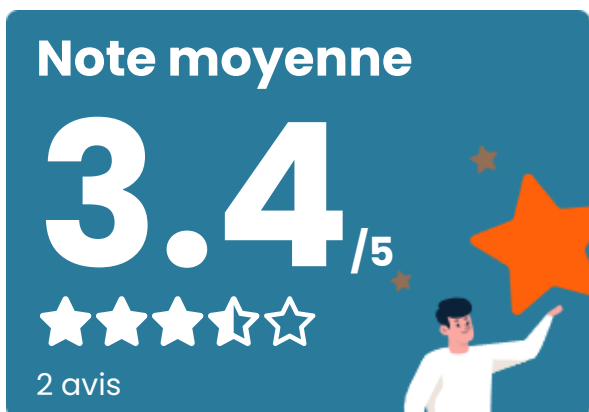
Crèche	X <a href="#">Pierres</a> 3km
Ecole maternelle Public	X <a href="#">Pierres</a> 4km
Ecole maternelle Privé	X <a href="#">Luisant</a> 19km
Ecole primaire Public	1
Ecole primaire Privé	X <a href="#">Nogent-le-Roi</a> 5km
Collège Public	X <a href="#">Nogent-le-Roi</a> 5km
Collège Privé	X <a href="#">Chartres</a> 17km
Lycée Public	X <a href="#">Hanches</a> 11km
Lycée Privé	X <a href="#">Maintenon</a> 5km

Sources : Base Sirene des entreprises et de leurs établissements selon les dernières parutions officielles de 2025 portant sur l'année 2024 ([data.gouv](#)). Liste, localisation et tarifs des professionnels de santé selon les dernières parutions officielles de 2025 portant sur l'année 2024 ([opendatasoft](#)) et FINISS Extraction du Fichier des établissements selon les dernières parutions officielles de 2025 portant sur l'année 2024 ([data.gouv](#)). Adresse et géolocalisation des établissements d'enseignement du premier et second degrés selon les dernières parutions officielles de 2025 portant sur l'année 2024 ([data.education.gouv](#))

## Villes autour de Néron

Ville	Habitants	Superficie	Pop densité	Pop active	Taux chômage	Revenu moyen	Prix immobilier
Pierres	2 788	10 km <sup>2</sup>	279 h/km <sup>2</sup>	47.3%	4.2%	26 290 €/an	2 194 €/m <sup>2</sup>
Ormoy	229	9 km <sup>2</sup>	25 h/km <sup>2</sup>	50.7%	3.5%	25 920 €/an	2 568 €/m <sup>2</sup>
Villiers-le-Morhier (2 avis)	1 351	10 km <sup>2</sup>	135 h/km <sup>2</sup>	48%	2.8%	26 880 €/an	1 933 €/m <sup>2</sup>
Bouglainval (3 avis)	743	14 km <sup>2</sup>	53 h/km <sup>2</sup>	51.1%	4.3%	27 750 €/an	1 964 €/m <sup>2</sup>
Nogent-le-Roi (13 avis)	4 021	13 km <sup>2</sup>	309 h/km <sup>2</sup>	46.9%	6%	22 780 €/an	1 915 €/m <sup>2</sup>
Lormaye	686	1 km <sup>2</sup>	686 h/km <sup>2</sup>	49%	2.8%	25 270 €/an	1 631 €/m <sup>2</sup>
Maintenon (4 avis)	4 494	11 km <sup>2</sup>	409 h/km <sup>2</sup>	46.8%	5.2%	24 930 €/an	2 469 €/m <sup>2</sup>
Coulombs (1 avis)	1 363	12 km <sup>2</sup>	114 h/km <sup>2</sup>	47.6%	3.4%	26 630 €/an	1 899 €/m <sup>2</sup>
Serazereux (2 avis)	536	15 km <sup>2</sup>	36 h/km <sup>2</sup>	51.5%	2.2%	25 380 €/an	1 590 €/m <sup>2</sup>
Chartainvilliers	654	9 km <sup>2</sup>	73 h/km <sup>2</sup>	48.2%	2%	27 170 €/an	2 048 €/m <sup>2</sup>
Le Boullay-Thierry (2 avis)	594	12 km <sup>2</sup>	50 h/km <sup>2</sup>	49.2%	4.9%	25 950 €/an	1 665 €/m <sup>2</sup>
Bréchamps	362	5 km <sup>2</sup>	72 h/km <sup>2</sup>	49.4%	4.1%	27 160 €/an	2 041 €/m <sup>2</sup>
Chaudon (2 avis)	1 688	11 km <sup>2</sup>	153 h/km <sup>2</sup>	49.2%	4.4%	25 520 €/an	1 811 €/m <sup>2</sup>
Saint-Martin-de-Nigelles (3 avis)	1 587	12 km <sup>2</sup>	132 h/km <sup>2</sup>	50.2%	3.5%	28 920 €/an	2 133 €/m <sup>2</sup>
Saint-Piat	1 120	11 km <sup>2</sup>	102 h/km <sup>2</sup>	46.6%	4%	26 940 €/an	1 954 €/m <sup>2</sup>

# Avis sur la ville de Néron



## Moyenne par critère



## Villes autour de Néron

Ville	Note globale	Sécurité	Éducation	Sport Loisir	Environnement	Vie pratique
Pierres	-	-	-	-	-	-
Ormoy	-	-	-	-	-	-
Villiers-le-Morhier (2 avis)	<b>4.7</b>	<b>4.5</b>	<b>5.0</b>	<b>4.5</b>	<b>5.0</b>	<b>4.5</b>
Bouglainval (3 avis)	2.9	3.3	3.0	<b>0.3</b>	<b>4.7</b>	3.0
Nogent-le-Roi (13 avis)	3.2	2.7	3.3	3.6	3.4	3.0
Lormaye	-	-	-	-	-	-
Maintenon (4 avis)	3.4	<b>4.3</b>	3.3	2.5	3.8	3.3
Coulombs (1 avis)	<b>4.6</b>	<b>5.0</b>	<b>5.0</b>	3.0	<b>5.0</b>	<b>5.0</b>
Serazereux (2 avis)	2.3	<b>4.0</b>	<b>1.5</b>	2.5	2.0	<b>1.5</b>
Chartainvilliers	-	-	-	-	-	-
Le Boullay-Thierry (2 avis)	<b>4.2</b>	<b>4.5</b>	<b>4.0</b>	<b>4.5</b>	3.5	<b>4.5</b>
Bréchamps	-	-	-	-	-	-
Chaudon (2 avis)	2.5	<b>4.0</b>	3.0	<b>1.0</b>	2.5	2.0
Saint-Martin-de-Nigelles (3 avis)	3.2	<b>4.3</b>	3.0	2.0	3.7	3.0
Saint-Piat	-	-	-	-	-	-



# **Vous aimez votre ville ? Notez-la !**

Et faites-nous part de vos remarques constructives



Avec

**BIEN** dans ma **VILLE** 