



Version web

Ville de Nérigean

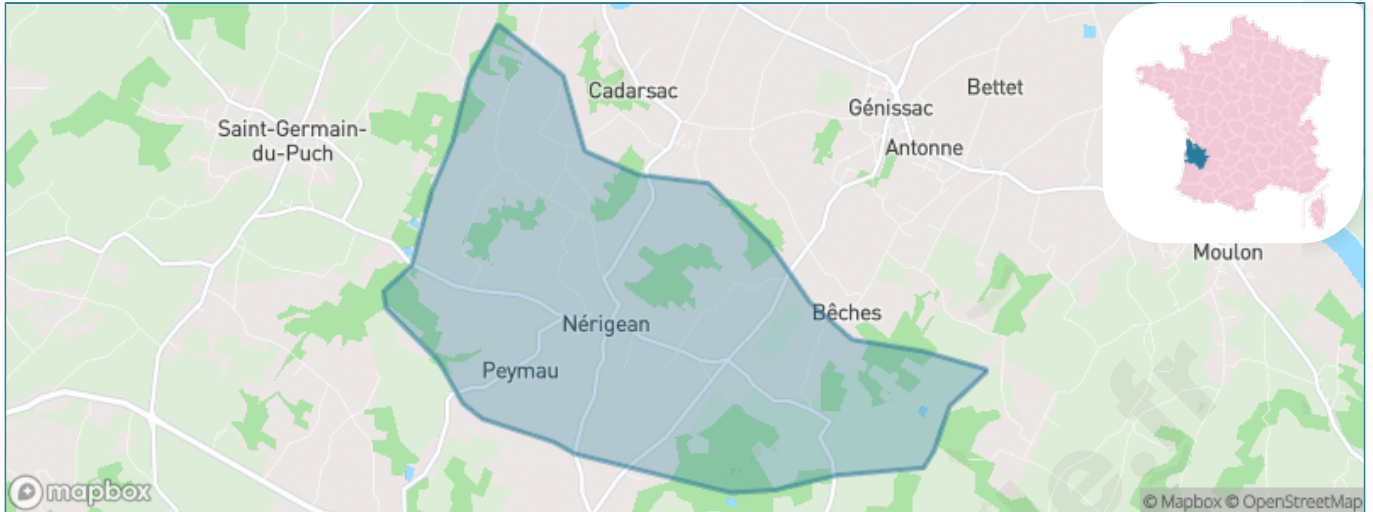
Présenté par

BIEN dans
ma **VILLE** 

Sommaire

| | |
|---|----|
| Situation géographique | 3 |
| Statistiques sur la population | 4 |
| Evolution du nombre d'habitants | 4 |
| Tranche d'âge | 5 |
| 0-14 ans | 5 |
| 15-29 ans | 5 |
| 30-44 ans | 5 |
| 45-59 ans | 5 |
| 60-74 ans | 5 |
| 75-89 ans | 5 |
| 90 ans et + | 5 |
| Activité professionnelle | 5 |
| Agriculteurs | 5 |
| Artisans, Commerçants | 5 |
| Cadres et sup. | 5 |
| Professions intermédiaires | 5 |
| Employé | 5 |
| Ouvrier | 5 |
| Retraité | 5 |
| Autres | 5 |
| Niveau de diplôme | 6 |
| Sans diplôme ou CEP | 6 |
| Brevet, BEPC, DNB | 6 |
| CAP-BEP ou équivalent | 6 |
| BAC ou équivalent | 6 |
| BAC+2 | 6 |
| BAC+3 ou +4 | 6 |
| BAC+5 ou plus | 6 |
| Composition des ménages | 6 |
| Couple sans enfant | 6 |
| Couple avec enfant(s) | 6 |
| Famille monoparentale | 6 |
| Colocation / Autre | 6 |
| Personnes seules | 6 |
| Profils électoraux | 7 |
| Premier tour | 7 |
| Sécurité | 8 |
| Evolution du nombre d'infractions | 8 |
| Pour comparer | 9 |
| Services à la population | 10 |
| Commerce | 10 |
| Éducation | 10 |
| Villes autour de Nérigean | 11 |

Situation géographique



i Informations clés

- **Région** : Nouvelle-Aquitaine
- **Département** : Gironde
- **Code postal** : 33750
- **Superficie** : 10 km²



Statistiques sur la population



Nombre d'habitants

839



Age moyen

45 ans



Pop active

44.1%



Taux chômage

9%



Pop densité

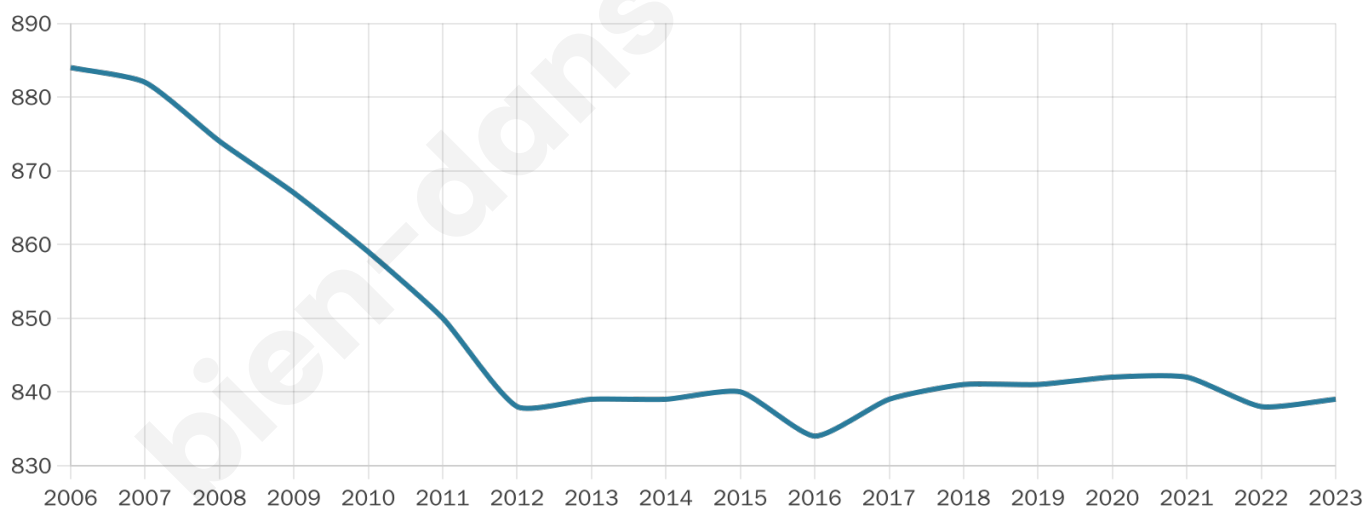
84 h/km²



Revenu moyen

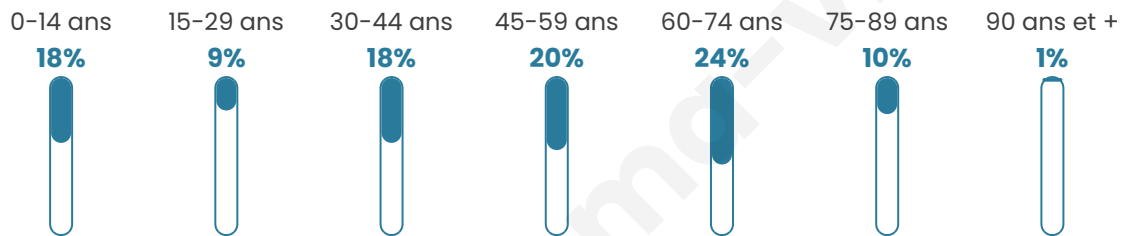
23 470 €/an

Evolution du nombre d'habitants

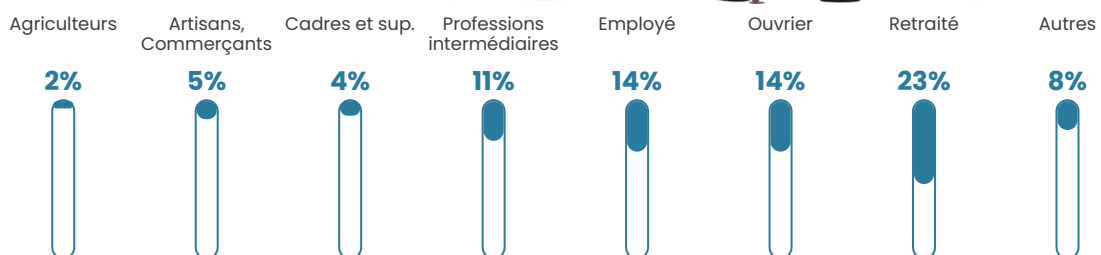


Sources : Institut national de la statistique et des études économiques (insee) selon Les dernières parutions officielles de 2024 portant sur les années 2020, 2021 et 2022.


Tranche d'âge




Activité professionnelle



Niveau de diplôme















Composition des ménages



Profils électoraux



Premier tour

| | | |
|---|-----------------------|---------|
|  | Marine LE PEN | 31.63 % |
|  | Emmanuel MACRON | 30.90 % |
|  | Jean-Luc MÉLENCHON | 18.83 % |
|  | Éric ZEMMOUR | 3.66 % |
|  | Anne HIDALGO | 2.74 % |
|  | Nicolas DUPONT-AIGNAN | 2.74 % |
|  | Valérie PÉCRESE | 2.56 % |
|  | Yannick JADOT | 2.19 % |
|  | Jean LASSALLE | 2.01 % |
|  | Fabien ROUSSEL | 1.46 % |
|  | Nathalie ARTHAUD | 0.73 % |
|  | Philippe POUTOU | 0.55 % |

697 inscrits

Participation : 79.2%
Votes blancs : 0.91%
Votes nuls : 0.00%

Second tour

| | | |
|---|-----------------|---------|
|  | Emmanuel MACRON | 54,87 % |
|  | Marine LE PEN | 45,13 % |

699 inscrits

Participation : 78.97%
Votes blancs : 5.62%
Votes nuls : 3.26%

Sécurité



Agressions physiques / sexuelles

0



Cambriolages

0



Vols / dégradations

0



Stupéfiants

0

Evolution du nombre d'infractions



Pour comparer

(en proportion du nombre d'habitants)

■ Ville ■ Département ■ Région



Sources : Bases statistiques communale, départementale et régionale de la délinquance enregistrée par la police et la gendarmerie nationales selon les dernières parutions officielles de 2025 portant sur l'année 2024 ([data.gouv](https://data.gouv.fr)).

Agressions physiques / sexuelles : Violences sexuelles, coups et blessures volontaires intrafamiliaux, coups et blessures volontaires, autres coups, blessures volontaires et vols violents sans arme.

Cambriolages : Cambriolages de logements.

Vols : Vols avec armes, vols d'accessoires sur véhicules, vols dans les véhicules, vols de véhicules, vols sans violence contre des personnes, destructions, dégradations volontaires et escroqueries.

Stupéfiants : Trafic de stupéfiants dont (AFD) et usage de stupéfiants.

Services à la population



Commerce

| | |
|--------------------|--|
| Hypermarché | X Créon 8km |
| Supermarché | X Génissac 4km |
| Superette | 1 |
| Boulangerie | X Saint-Quentin-de-Baron 1km |
| Boucherie | X Tizac-de-Curton 3km |
| Restaurant | X Baron 2km |
| Garage | 1 |
| Station-service | X Saint-Germain-du-Puch 3km |
| Banque | X Saint-Germain-du-Puch 4km |
| La poste | 2 |
| Coiffeur | 1 |
| Tabac | X Génissac 3km |
| Bars / discothèque | X Saint-Germain-du-Puch 4km |
| Bibliothèque | X Créon 8km |
| Cinéma | X Vayres 7km |
| Vétérinaire | X Arveyres 5km |



Santé

| | |
|----------------------------------|--|
| Pharmacie | X Saint-Quentin-de-Baron 2km |
| Hôpital | X Libourne 8km |
| Laboratoire d'analyses médicales | X Vayres 8km |
| Etablissement pour handicapé | X Libourne 9km |
| EHPA | X Vayres 7km |
| Médecin | X Saint-Quentin-de-Baron 2km |
| Dentiste | X Saint-Germain-du-Puch 4km |
| Chirurgien | X Libourne 10km |
| Dermatologue | X Fargues-Saint-Hilaire 13km |
| Anesthésiste | X Libourne 10km |
| Gastro-entérologue | X Lormont 19km |
| Gynécologue | X Libourne 9km |
| Cancérologue | X Bordeaux 24km |
| Neurologue | X Libourne 10km |
| Ophtalmologue | X Libourne 9km |
| ORL | X Libourne 9km |
| Cardiologue | X Arveyres 6km |
| Pédiatre | X Libourne 10km |
| Pneumologue | X Libourne 10km |
| Psychologue | X Saint-Quentin-de-Baron 2km |
| Radiologue | X Créon 8km |
| Rhumatologue | X Libourne 10km |
| Sage-femme | X La Sauve 7km |



Éducation

| | |
|-------------------------|---|
| Crèche | 1 |
| Ecole maternelle Public | X Saint-Germain-du-Puch 4km |
| Ecole maternelle Privé | X Bordeaux 23km |
| Ecole primaire Public | 1 |
| Ecole primaire Privé | X Libourne 8km |
| Collège Public | X Arveyres 6km |
| Collège Privé | X Libourne 10km |
| Lycée Public | X Libourne 9km |
| Lycée Privé | X Libourne 9km |

Sources : Base Sirene des entreprises et de leurs établissements selon les dernières parutions officielles de 2025 portant sur l'année 2024 ([data.gouv](#)). Liste, localisation et tarifs des professionnels de santé selon les dernières parutions officielles de 2025 portant sur l'année 2024 ([opendatasoft](#)) et FINISS Extraction du Fichier des établissements selon les dernières parutions officielles de 2025 portant sur l'année 2024 ([data.gouv](#)). Adresse et géolocalisation des établissements d'enseignement du premier et second degrés selon les dernières parutions officielles de 2025 portant sur l'année 2024 ([data.education.gouv](#))

Villes autour de Nérigean

| Ville | Habitants | Superficie | Pop densité | Pop active | Taux chômage | Revenu moyen | Prix immobilier |
|---------------------------------|-----------|--------------------|-----------------------|------------|--------------|--------------|------------------------|
| Saint-Quentin-de-Baron (1 avis) | 2 713 | 8 km ² | 339 h/km ² | 57.5% | 5.2% | 22 210 €/an | 2 040 €/m ² |
| Cadarsac | 342 | 2 km ² | 171 h/km ² | 48.2% | 5% | 26 800 €/an | 2 238 €/m ² |
| Tizac-de-Curton | 383 | 4 km ² | 96 h/km ² | 44.9% | 1.3% | 23 790 €/an | 2 101 €/m ² |
| Baron | 1 218 | 10 km ² | 122 h/km ² | 49.8% | 3.3% | 25 300 €/an | 2 650 €/m ² |
| Génissac (6 avis) | 2 041 | 13 km ² | 157 h/km ² | 51.6% | 4.8% | 24 120 €/an | 1 815 €/m ² |
| Saint-Germain-du-Puch | 2 304 | 11 km ² | 209 h/km ² | 49.4% | 3.1% | 25 460 €/an | 2 346 €/m ² |
| Espiet | 741 | 6 km ² | 124 h/km ² | 55.7% | 3.4% | 24 360 €/an | 1 932 €/m ² |
| Camiac-et-Saint-Denis | 344 | 6 km ² | 57 h/km ² | 48.8% | 2.3% | 22 700 €/an | 3 044 €/m ² |
| Croignon | 749 | 4 km ² | 187 h/km ² | 52.6% | 3.2% | 26 650 €/an | 2 458 €/m ² |
| Daignac (1 avis) | 473 | 5 km ² | 95 h/km ² | 51.2% | 2.5% | 22 800 €/an | 2 432 €/m ² |
| Cursan (1 avis) | 663 | 6 km ² | 111 h/km ² | 47.8% | 3.8% | 26 030 €/an | 2 543 €/m ² |
| Moulon | 1 068 | 13 km ² | 82 h/km ² | 46.2% | 5.4% | 22 700 €/an | 1 777 €/m ² |
| Arveyres | 2 056 | 17 km ² | 121 h/km ² | 45% | 3.4% | 24 500 €/an | 2 463 €/m ² |
| Grézillac | 693 | 7 km ² | 99 h/km ² | 47.2% | 5.3% | 23 120 €/an | 2 164 €/m ² |
| Camarsac (1 avis) | 1 048 | 5 km ² | 210 h/km ² | 46.4% | 3.4% | 26 780 €/an | 2 100 €/m ² |

bien-dans-ma-ville.fr



Vous aimez votre ville ? Notez-la !

Et faites-nous part de vos remarques constructives



Avec

BIEN dans
ma **VILLE** 