



Version web

Ville de Négreville

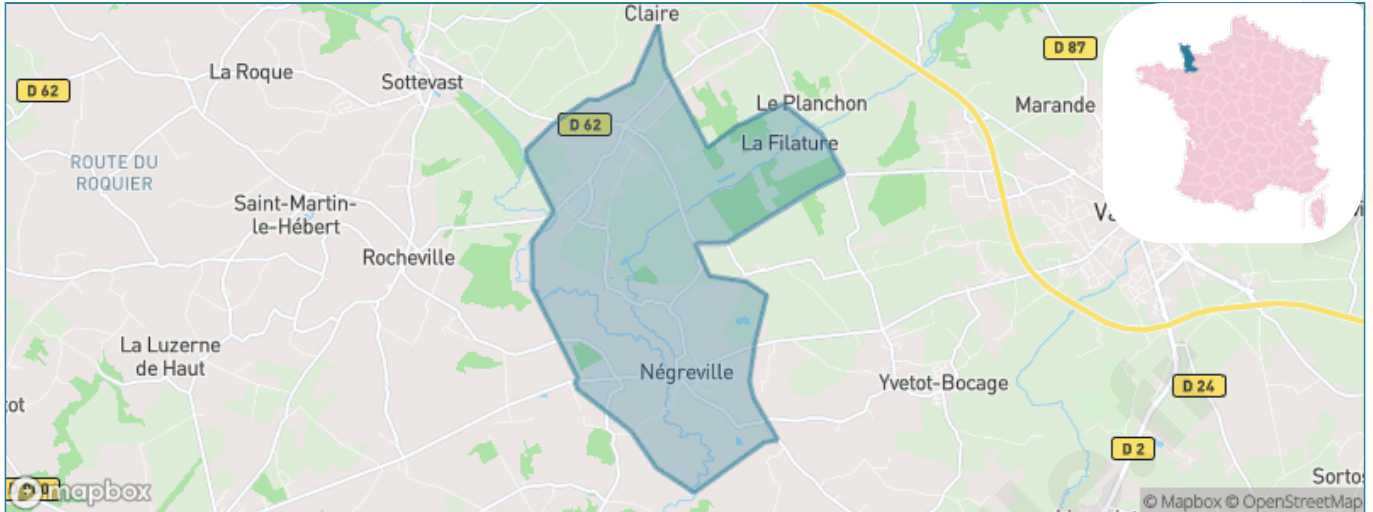
Présenté par

BIEN dans
ma **VILLE** 

Sommaire

| | |
|---|----|
| Situation géographique | 3 |
| Statistiques sur la population | 4 |
| Evolution du nombre d'habitants | 4 |
| Tranche d'âge | 5 |
| 0-14 ans | 5 |
| 15-29 ans | 5 |
| 30-44 ans | 5 |
| 45-59 ans | 5 |
| 60-74 ans | 5 |
| 75-89 ans | 5 |
| 90 ans et + | 5 |
| Activité professionnelle | 5 |
| Agriculteurs | 5 |
| Artisans, Commerçants | 5 |
| Cadres et sup. | 5 |
| Professions intermédiaires | 5 |
| Employé | 5 |
| Ouvrier | 5 |
| Retraité | 5 |
| Autres | 5 |
| Niveau de diplôme | 6 |
| Sans diplôme ou CEP | 6 |
| Brevet, BEPC, DNB | 6 |
| CAP-BEP ou équivalent | 6 |
| BAC ou équivalent | 6 |
| BAC+2 | 6 |
| BAC+3 ou +4 | 6 |
| BAC+5 ou plus | 6 |
| Composition des ménages | 6 |
| Couple sans enfant | 6 |
| Couple avec enfant(s) | 6 |
| Famille monoparentale | 6 |
| Colocation / Autre | 6 |
| Personnes seules | 6 |
| Profils électoraux | 7 |
| Premier tour | 7 |
| Sécurité | 8 |
| Evolution du nombre d'infractions | 8 |
| Pour comparer | 9 |
| Services à la population | 10 |
| Commerce | 10 |
| Éducation | 10 |
| Villes autour de Négreville | 11 |

Situation géographique



i Informations clés

- **Région** : Normandie
- **Département** : Manche
- **Code postal** : 50260
- **Superficie** : 11 km²



Statistiques sur la population



Nombre d'habitants

845



Age moyen

40 ans



Pop active

47%



Taux chômage

4.1%



Pop densité

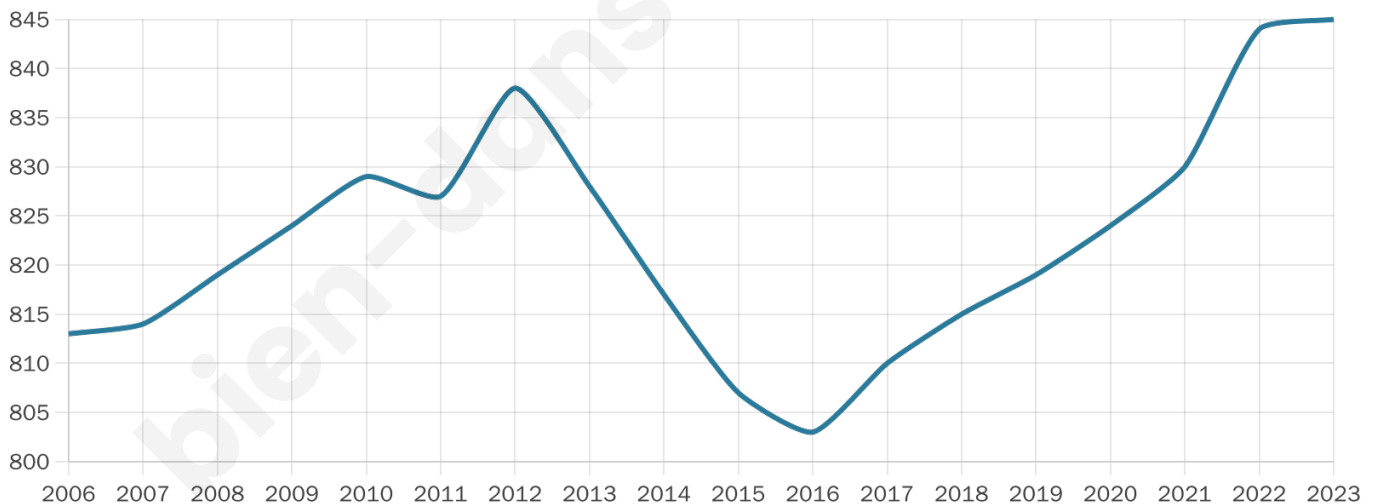
77 h/km²



Revenu moyen

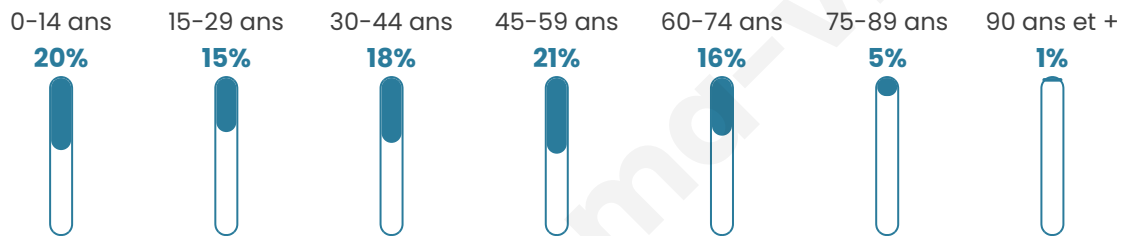
23 880 €/an

Evolution du nombre d'habitants

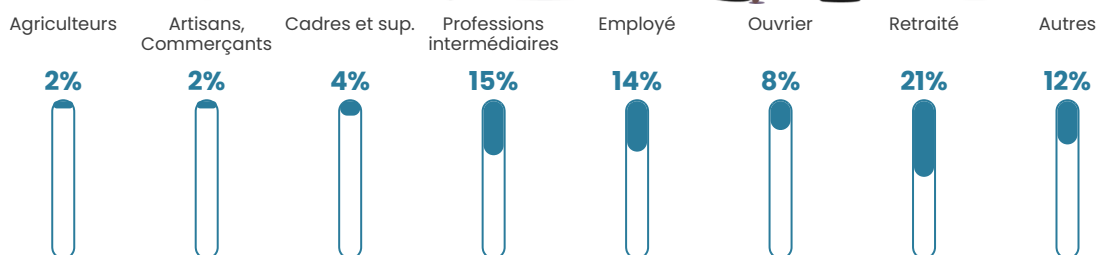


Sources : Institut national de la statistique et des études économiques (insee) selon Les dernières parutions officielles de 2024 portant sur les années 2020, 2021 et 2022.


Tranche d'âge



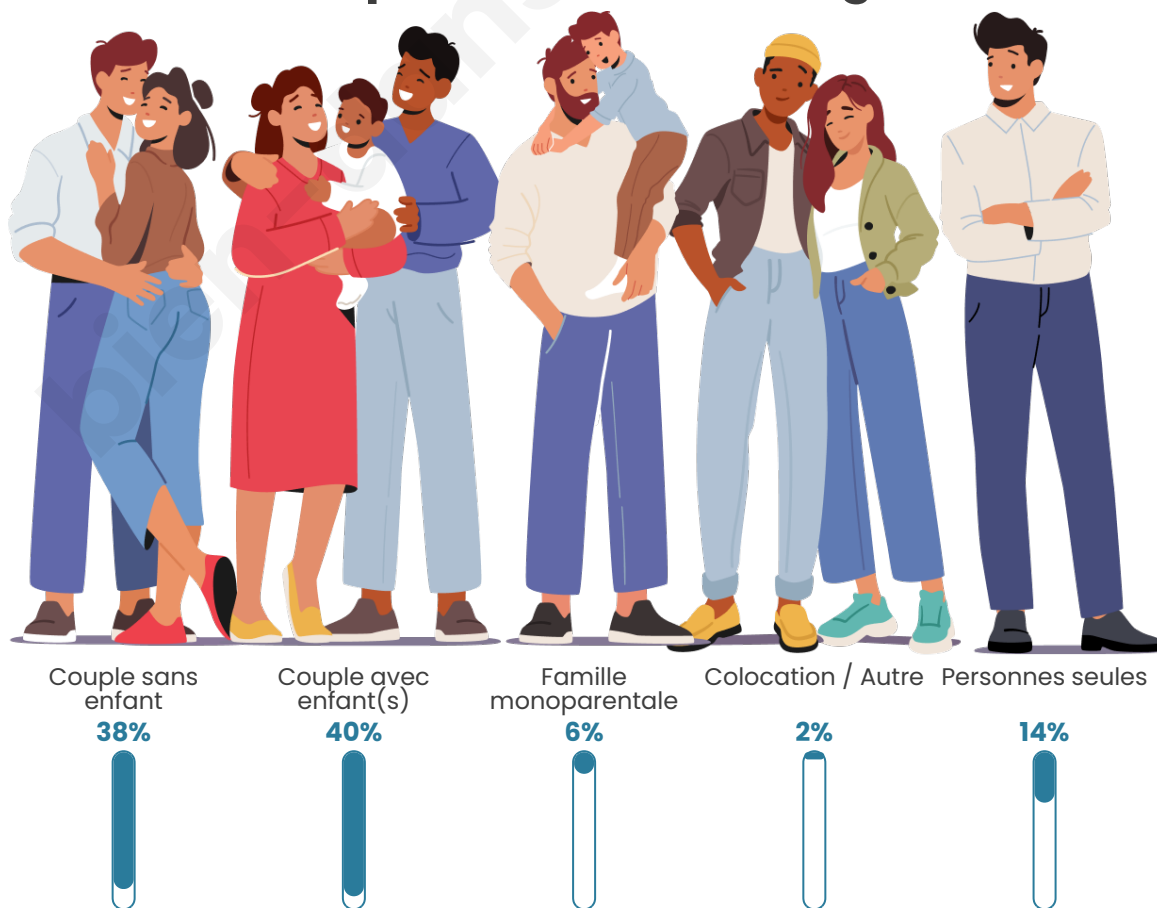
Activité professionnelle



Niveau de diplôme















Composition des ménages



Profils électoraux

Premier tour

| | | |
|---|-----------------------|---------|
|  | Marine LE PEN | 30.49 % |
|  | Emmanuel MACRON | 28.86 % |
|  | Jean-Luc MÉLENCHON | 17.07 % |
|  | Jean LASSALLE | 5.89 % |
|  | Éric ZEMMOUR | 3.25 % |
|  | Yannick JADOT | 2.85 % |
|  | Nicolas DUPONT-AIGNAN | 2.85 % |
|  | Fabien ROUSSEL | 2.64 % |
|  | Valérie PÉCRESE | 2.24 % |
|  | Anne HIDALGO | 1.83 % |
|  | Philippe POUTOU | 1.42 % |
|  | Nathalie ARTHAUD | 0.61 % |



620 inscrits

Participation : 81.29%

Votes blancs : 2.18%

Votes nuls : 0.20%

Second tour

| | | |
|---|-----------------|---------|
|  | Emmanuel MACRON | 53,12 % |
|  | Marine LE PEN | 46,88 % |

619 inscrits

Participation : 82.71%

Votes blancs : 7.81%

Votes nuls : 1.37%

Sécurité



Agressions physiques / sexuelles

0



Cambriolages

0



Vols / dégradations

0



Stupéfiants

0

Evolution du nombre d'infractions



Pour comparer

(en proportion du nombre d'habitants)



Sources : Bases statistiques communale, départementale et régionale de la délinquance enregistrée par la police et la gendarmerie nationales selon les dernières parutions officielles de 2025 portant sur l'année 2024 ([data.gouv](https://data.gouv.fr)).

Agressions physiques / sexuelles : Violences sexuelles, coups et blessures volontaires intrafamiliaux, coups et blessures volontaires, autres coups, blessures volontaires et vols violents sans arme.

Cambriolages : Cambriolages de logements.

Vols : Vols avec armes, vols d'accessoires sur véhicules, vols dans les véhicules, vols de véhicules, vols sans violence contre des personnes, destructions, dégradations volontaires et escroqueries.

Stupéfiants : Trafic de stupéfiants dont (AFD) et usage de stupéfiants.

Services à la population



Commerce

| | |
|--------------------|--|
| Hypermarché | X Valognes 6km |
| Supermarché | X Bricquebec-en-Cotentin 5km |
| Superette | X Bricquebec-en-Cotentin 6km |
| Boulangerie | 1 |
| Boucherie | X Sottevast 5km |
| Restaurant | X L'Étang-Bertrand 2km |
| Garage | 2 |
| Station-service | X Bricquebec-en-Cotentin 6km |
| Banque | X Bricquebec-en-Cotentin 6km |
| La poste | 1 |
| Coiffeur | 1 |
| Tabac | X Rocheville 4km |
| Bars / discothèque | X L'Étang-Bertrand 2km |
| Bibliothèque | X Cherbourg-en-Cotentin 17km |
| Cinéma | X Valognes 6km |
| Vétérinaire | X Sottevast 5km |



Santé

| | |
|----------------------------------|--|
| Pharmacie | X Valognes 6km |
| Hôpital | X Valognes 7km |
| Laboratoire d'analyses médicales | X Valognes 6km |
| Etablissement pour handicapé | X Valognes 6km |
| EHPA | X Magneville 3km |
| Médecin | X Bricquebec-en-Cotentin 6km |
| Dentiste | X Valognes 6km |
| Chirurgien | X Cherbourg-en-Cotentin 18km |
| Dermatologue | X Cherbourg-en-Cotentin 17km |
| Anesthésiste | X Cherbourg-en-Cotentin 19km |
| Gastro-entérologue | X Cherbourg-en-Cotentin 19km |
| Gynécologue | X Cherbourg-en-Cotentin 17km |
| Cancérologue | X Avranches 91km |
| Neurologue | X Cherbourg-en-Cotentin 17km |
| Ophtalmologue | X Cherbourg-en-Cotentin 17km |
| ORL | X Cherbourg-en-Cotentin 17km |
| Cardiologue | X Cherbourg-en-Cotentin 17km |
| Pédiatre | X Cherbourg-en-Cotentin 21km |
| Pneumologue | X Cherbourg-en-Cotentin 17km |
| Psychologue | X Cherbourg-en-Cotentin 14km |
| Radiologue | X Valognes 7km |
| Rhumatologue | X Cherbourg-en-Cotentin 18km |
| Sage-femme | X Valognes 7km |



Éducation

| | |
|-------------------------|--|
| Crèche | X L'Étang-Bertrand 2km |
| Ecole maternelle Public | X Sottevast 5km |
| Ecole maternelle Privé | X Caen 94km |
| Ecole primaire Public | 1 |
| Ecole primaire Privé | X Bricquebec-en-Cotentin 6km |
| Collège Public | X Valognes 6km |
| Collège Privé | X Valognes 6km |
| Lycée Public | X Valognes 6km |
| Lycée Privé | X Valognes 5km |

Sources : Base Sirene des entreprises et de leurs établissements selon les dernières parutions officielles de 2025 portant sur l'année 2024 ([data.gouv](#)). Liste, localisation et tarifs des professionnels de santé selon les dernières parutions officielles de 2025 portant sur l'année 2024 ([opendatasoft](#)) et FINISS Extraction du Fichier des établissements selon les dernières parutions officielles de 2025 portant sur l'année 2024 ([data.gouv](#)). Adresse et géolocalisation des établissements d'enseignement du premier et second degrés selon les dernières parutions officielles de 2025 portant sur l'année 2024 ([data.education.gouv](#))

Villes autour de Négreville

| Ville | Habitants | Superficie | Pop densité | Pop active | Taux chômage | Revenu moyen | Prix immobilier |
|---------------------------------|-----------|--------------------|-----------------------|------------|--------------|--------------|------------------------|
| L'Étang-Bertrand | 350 | 8 km ² | 44 h/km ² | 43.1% | 2% | 21 790 €/an | 1 208 €/m ² |
| Morville | 277 | 7 km ² | 40 h/km ² | 50.5% | 1.8% | 21 840 €/an | 1 659 €/m ² |
| Yvetot-Bocage (1 avis) | 1 212 | 12 km ² | 101 h/km ² | 49% | 3.1% | 24 260 €/an | 1 395 €/m ² |
| Magneville | 321 | 9 km ² | 36 h/km ² | 43.3% | 2.5% | 22 820 €/an | 1 237 €/m ² |
| Rocheville | 620 | 10 km ² | 62 h/km ² | 47.6% | 2.7% | 24 390 €/an | 1 555 €/m ² |
| Sottevast (1 avis) | 1 459 | 10 km ² | 146 h/km ² | 48.5% | 3% | 24 100 €/an | 1 690 €/m ² |
| Saint-Joseph | 822 | 9 km ² | 91 h/km ² | 48.9% | 2.1% | 24 990 €/an | 1 743 €/m ² |
| Bricquebec-en-Cotentin (2 avis) | 5 893 | 76 km ² | 78 h/km ² | 44.3% | 3.1% | 22 260 €/an | 1 348 €/m ² |
| Golleville | 163 | 6 km ² | 27 h/km ² | 47.9% | 1.2% | 22 430 €/an | 922 €/m ² |
| Colomby | 569 | 11 km ² | 52 h/km ² | 48.7% | 3.3% | 23 230 €/an | 1 196 €/m ² |
| Lieusaint | 408 | 5 km ² | 82 h/km ² | 49.8% | 4.2% | 23 820 €/an | 1 597 €/m ² |
| Valognes (2 avis) | 6 969 | 15 km ² | 465 h/km ² | 41.6% | 4.9% | 22 570 €/an | 1 712 €/m ² |
| Flottemanville | 230 | 4 km ² | 58 h/km ² | 47.8% | 2.6% | 23 450 €/an | 1 681 €/m ² |
| Biniville | 118 | 3 km ² | 39 h/km ² | 51.7% | 5.1% | 22 240 €/an | 1 381 €/m ² |
| Néhou (1 avis) | 609 | 16 km ² | 38 h/km ² | 46.1% | 5.1% | 20 770 €/an | 1 301 €/m ² |

bien-dans-ma-ville.fr



Vous aimez votre ville ? Notez-la !

Et faites-nous part de vos remarques constructives



Avec

BIEN dans
ma **VILLE** 