



Version web

# Ville de Nedde

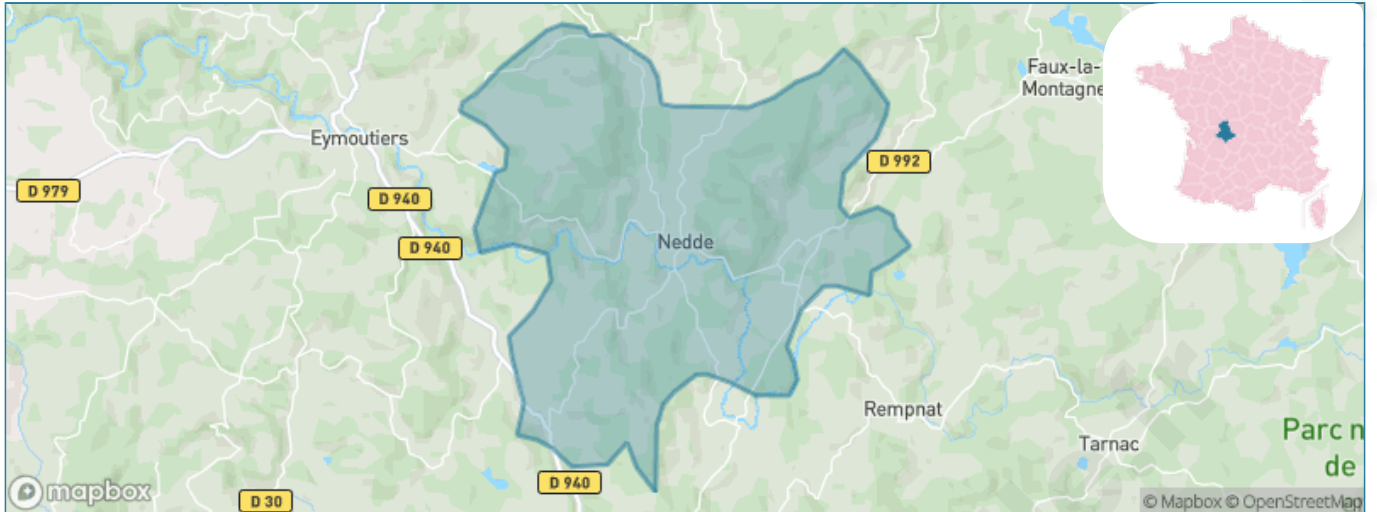
Présenté par

**BIEN** dans  
ma **VILLE** 

# Sommaire

Situation géographique .....	3
Statistiques sur la population .....	4
Evolution du nombre d'habitants .....	4
Tranche d'âge .....	5
0-14 ans .....	5
15-29 ans .....	5
30-44 ans .....	5
45-59 ans .....	5
60-74 ans .....	5
75-89 ans .....	5
90 ans et + .....	5
Activité professionnelle .....	5
Agriculteurs .....	5
Artisans, Commerçants .....	5
Cadres et sup. ....	5
Professions intermédiaires .....	5
Employé .....	5
Ouvrier .....	5
Retraité .....	5
Autres .....	5
Niveau de diplôme .....	6
Sans diplôme ou CEP .....	6
Brevet, BEPC, DNB .....	6
CAP-BEP ou équivalent .....	6
BAC ou équivalent .....	6
BAC+2 .....	6
BAC+3 ou +4 .....	6
BAC+5 ou plus .....	6
Composition des ménages .....	6
Couple sans enfant .....	6
Couple avec enfant(s) .....	6
Famille monoparentale .....	6
Colocation / Autre .....	6
Personnes seules .....	6
Profils électoraux .....	7
Premier tour .....	7
Sécurité .....	8
Evolution du nombre d'infractions .....	8
Pour comparer .....	9
Services à la population .....	10
Commerce .....	10
Éducation .....	10
Villes autour de Nedde .....	11

# Situation géographique



## i Informations clés

- **Région** : Nouvelle-Aquitaine
- **Département** : Haute-Vienne
- **Code postal** : 87120
- **Superficie** : 52 km<sup>2</sup>



# Statistiques sur la population



Nombre d'habitants

**450**



Age moyen

**50 ans**



Pop active

**39.6%**



Taux chômage

**8.1%**



Pop densité

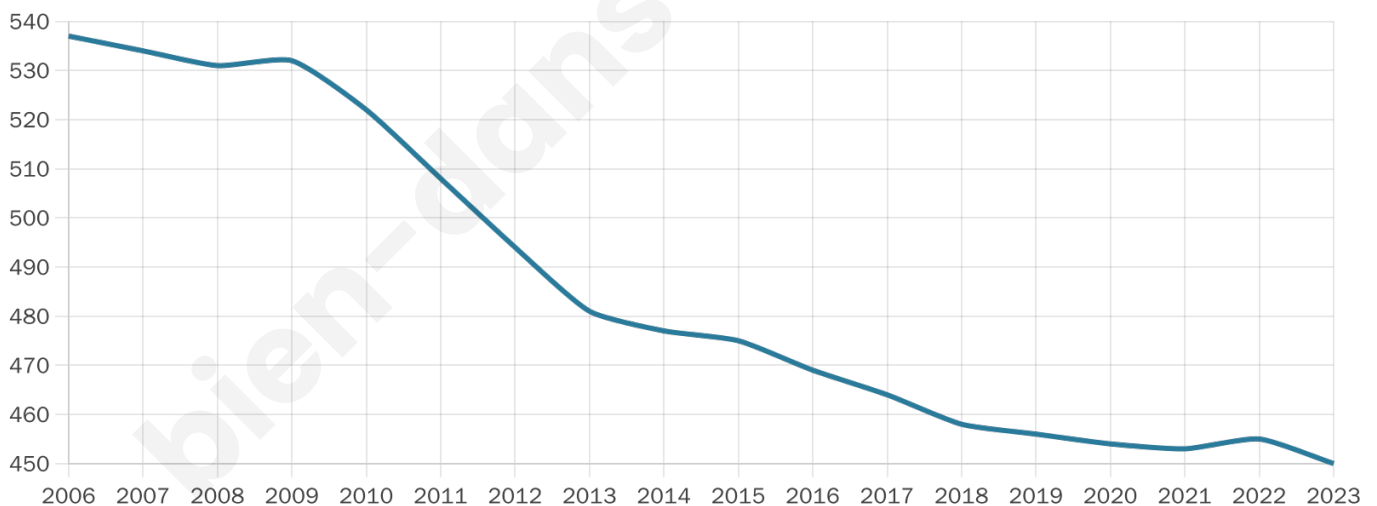
**9 h/km<sup>2</sup>**



Revenu moyen

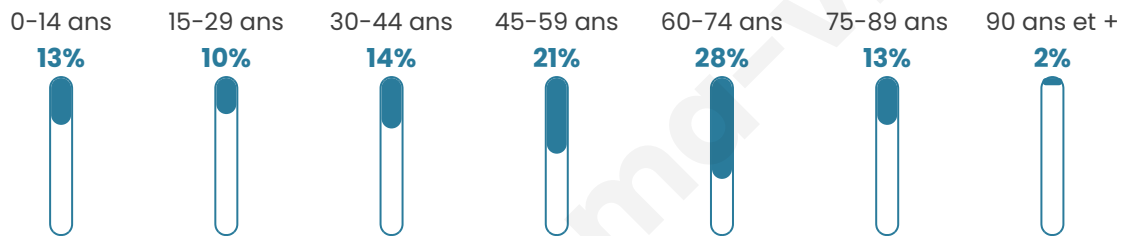
**19 590 €/an**

## Evolution du nombre d'habitants

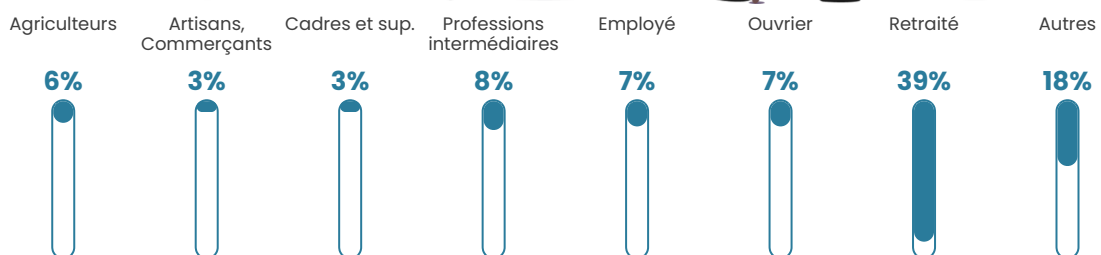


Sources : Institut national de la statistique et des études économiques (insee) selon Les dernières parutions officielles de 2024 portant sur les années 2020, 2021 et 2022.


## Tranche d'âge




## Activité professionnelle



## Niveau de diplôme







## Composition des ménages





# Profils électoraux

## Premier tour

	Jean-Luc MÉLENCHON	32.43 %
	Emmanuel MACRON	23.99 %
	Marine LE PEN	12.16 %
	Fabien ROUSSEL	9.12 %
	Jean LASSALLE	6.76 %
	Valérie PÉCRESE	3.72 %
	Éric ZEMMOUR	3.04 %
	Anne HIDALGO	3.04 %
	Nicolas DUPONT- AIGNAN	2.70 %
	Yannick JADOT	1.35 %
	Philippe POUTOU	1.35 %
	Nathalie ARTHAUD	0.34 %

## Second tour

	Emmanuel MACRON	66,98 %
	Marine LE PEN	33,02 %

### 393 inscrits

Participation : 70.23%

Votes blancs : 14.86%

Votes nuls : 7.25%

### 393 inscrits

Participation : 77.86%

Votes blancs : 1.96%

Votes nuls : 1.31%

# Sécurité



Agressions physiques / sexuelles

0



Cambriolages

0



Vols / dégradations

0



Stupéfiants

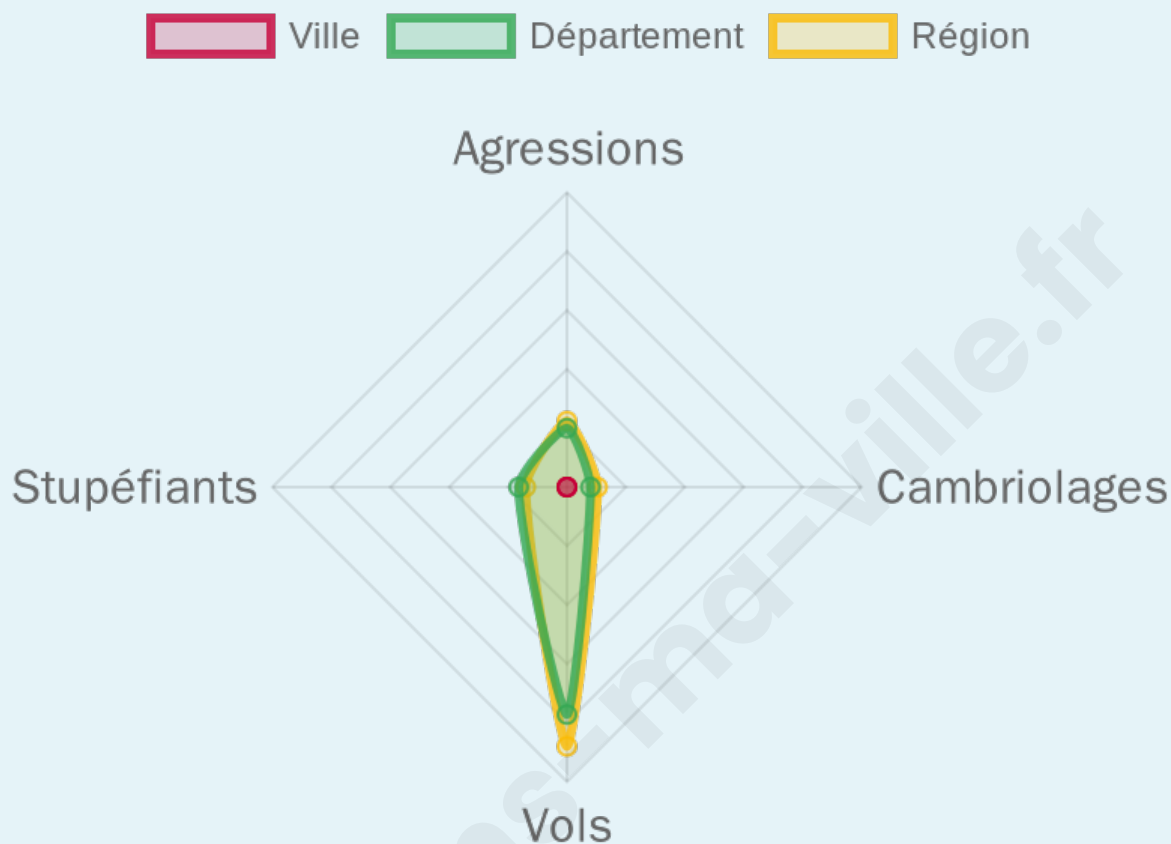
0

## Evolution du nombre d'infractions



## Pour comparer

(en proportion du nombre d'habitants)



Sources : Bases statistiques communale, départementale et régionale de la délinquance enregistrée par la police et la gendarmerie nationales selon les dernières parutions officielles de 2025 portant sur l'année 2024 ([data.gouv](https://data.gouv.fr)).

Agressions physiques / sexuelles : Violences sexuelles, coups et blessures volontaires intrafamiliaux, coups et blessures volontaires, autres coups, blessures volontaires et vols violents sans arme.

Cambriolages : Cambriolages de logements.

Vols : Vols avec armes, vols d'accessoires sur véhicules, vols dans les véhicules, vols de véhicules, vols sans violence contre des personnes, destructions, dégradations volontaires et escroqueries.

Stupéfiants : Trafic de stupéfiants dont (AFD) et usage de stupéfiants.

# Services à la population



## Commerce

Hypermarché	X <a href="#">Boisseuil</a> 39km
Supermarché	X <a href="#">Eymoutiers</a> 8km
Superette	1
Boulangerie	1
Boucherie	X <a href="#">Royère-de-Vassivière</a> 15km
Restaurant	2
Garage	1
Station-service	X <a href="#">Eymoutiers</a> 8km
Banque	X <a href="#">Eymoutiers</a> 7km
La poste	X <a href="#">Eymoutiers</a> 7km
Coiffeur	X <a href="#">Eymoutiers</a> 7km
Tabac	X <a href="#">Eymoutiers</a> 7km
Bars / discothèque	X <a href="#">Eymoutiers</a> 7km
Bibliothèque	X <a href="#">Eymoutiers</a> 7km
Cinéma	X <a href="#">Eymoutiers</a> 8km
Vétérinaire	X <a href="#">Eymoutiers</a> 7km



## Santé

Pharmacie	X <a href="#">Eymoutiers</a> 8km
Hôpital	X <a href="#">Bourganeuf</a> 27km
Laboratoire d'analyses médicales	X <a href="#">Saint-Léonard-de-Noblat</a> 30km
Etablissement pour handicapé	X <a href="#">Eymoutiers</a> 8km
EHPA	X <a href="#">Eymoutiers</a> 8km
Médecin	X <a href="#">Eymoutiers</a> 5km
Dentiste	X <a href="#">Faux-la-Montagne</a> 6km
Chirurgien	X <a href="#">Chamberet</a> 18km
Dermatologue	X <a href="#">Ussel</a> 42km
Anesthésiste	X <a href="#">Limoges</a> 44km
Gastro-entérologue	X <a href="#">Ussel</a> 42km
Gynécologue	X <a href="#">Chamberet</a> 18km
Cancérologue	X <a href="#">Limoges</a> 44km
Neurologue	X <a href="#">Limoges</a> 44km
Ophtalmologue	X <a href="#">Aubusson</a> 38km
ORL	X <a href="#">Limoges</a> 44km
Cardiologue	X <a href="#">Chamberet</a> 18km
Pédiatre	X <a href="#">Limoges</a> 45km
Pneumologue	X <a href="#">Saint-Léonard-de-Noblat</a> 30km
Psychologue	X <a href="#">Saint-Léonard-de-Noblat</a> 30km
Radiologue	X <a href="#">Ussel</a> 42km
Rhumatologue	X <a href="#">Limoges</a> 44km
Sage-femme	X <a href="#">Eymoutiers</a> 8km



## Éducation

Crèche	X <a href="#">Faux-la-Montagne</a> 6km
Ecole maternelle Public	X <a href="#">Eymoutiers</a> 7km
Ecole maternelle Privé	X <a href="#">Limoges</a> 49km
Ecole primaire Public	1
Ecole primaire Privé	X <a href="#">Salon-la-Tour</a> 33km
Collège Public	X <a href="#">Eymoutiers</a> 7km
Collège Privé	X <a href="#">Salon-la-Tour</a> 33km
Lycée Public	X <a href="#">Bourganeuf</a> 27km
Lycée Privé	X <a href="#">Treignac</a> 20km

Sources : Base Sirene des entreprises et de leurs établissements selon les dernières parutions officielles de 2025 portant sur l'année 2024 ([data.gouv](#)). Liste, localisation et tarifs des professionnels de santé selon les dernières parutions officielles de 2025 portant sur l'année 2024 ([opendatasoft](#)) et FINISS Extraction du Fichier des établissements selon les dernières parutions officielles de 2025 portant sur l'année 2024 ([data.gouv](#)). Adresse et géolocalisation des établissements d'enseignement du premier et second degrés selon les dernières parutions officielles de 2025 portant sur l'année 2024 ([data.education.gouv](#))

## Villes autour de Nedde

Ville	Habitants	Superficie	Pop densité	Pop active	Taux chômage	Revenu moyen	Prix immobilier
La Villedieu	52	5 km <sup>2</sup>	10 h/km <sup>2</sup>	46.2%	9.6%	NC	1 901 €/m <sup>2</sup>
Rempnat (1 avis)	141	20 km <sup>2</sup>	7 h/km <sup>2</sup>	38.3%	5%	17 850 €/an	1 323 €/m <sup>2</sup>
Beaumont-du-Lac	133	23 km <sup>2</sup>	6 h/km <sup>2</sup>	41.4%	4.5%	19 550 €/an	1 552 €/m <sup>2</sup>
L'Église-aux-Bois	50	16 km <sup>2</sup>	3 h/km <sup>2</sup>	48%	4%	NC	1 696 €/m <sup>2</sup>
Lacelle	137	20 km <sup>2</sup>	7 h/km <sup>2</sup>	44.5%	8%	15 990 €/an	1 690 €/m <sup>2</sup>
Eymoutiers (4 avis)	2 042	70 km <sup>2</sup>	29 h/km <sup>2</sup>	39%	3.3%	20 590 €/an	1 043 €/m <sup>2</sup>
Saint-Amand-le-Petit	115	15 km <sup>2</sup>	8 h/km <sup>2</sup>	39.1%	2.6%	18 650 €/an	587 €/m <sup>2</sup>
Faux-la-Montagne	443	47 km <sup>2</sup>	9 h/km <sup>2</sup>	44.9%	5.4%	16 970 €/an	747 €/m <sup>2</sup>
Tarnac (4 avis)	333	67 km <sup>2</sup>	5 h/km <sup>2</sup>	39%	6.3%	19 880 €/an	1 683 €/m <sup>2</sup>
Sainte-Anne-Saint-Priest	137	16 km <sup>2</sup>	9 h/km <sup>2</sup>	40.9%	4.4%	20 280 €/an	934 €/m <sup>2</sup>
Toy-Viam	35	9 km <sup>2</sup>	4 h/km <sup>2</sup>	40%	0%	NC	662 €/m <sup>2</sup>
Domps (1 avis)	98	13 km <sup>2</sup>	8 h/km <sup>2</sup>	38.8%	4.1%	18 680 €/an	1 282 €/m <sup>2</sup>
Peyrat-le-Château (1 avis)	1 025	53 km <sup>2</sup>	19 h/km <sup>2</sup>	36.7%	2.9%	20 040 €/an	853 €/m <sup>2</sup>
Augne	126	17 km <sup>2</sup>	7 h/km <sup>2</sup>	37.3%	7.1%	19 770 €/an	957 €/m <sup>2</sup>
Saint-Hilaire-les-Courbes	178	36 km <sup>2</sup>	5 h/km <sup>2</sup>	45.5%	1.1%	19 840 €/an	1 164 €/m <sup>2</sup>

bien-dans-ma-ville.fr



# Vous aimez votre ville ? Notez-la !

Et faites-nous part de vos remarques constructives



Avec

**BIEN** dans  
ma **VILLE** 