



Version web

Ville de Neaufles-Saint- Martin

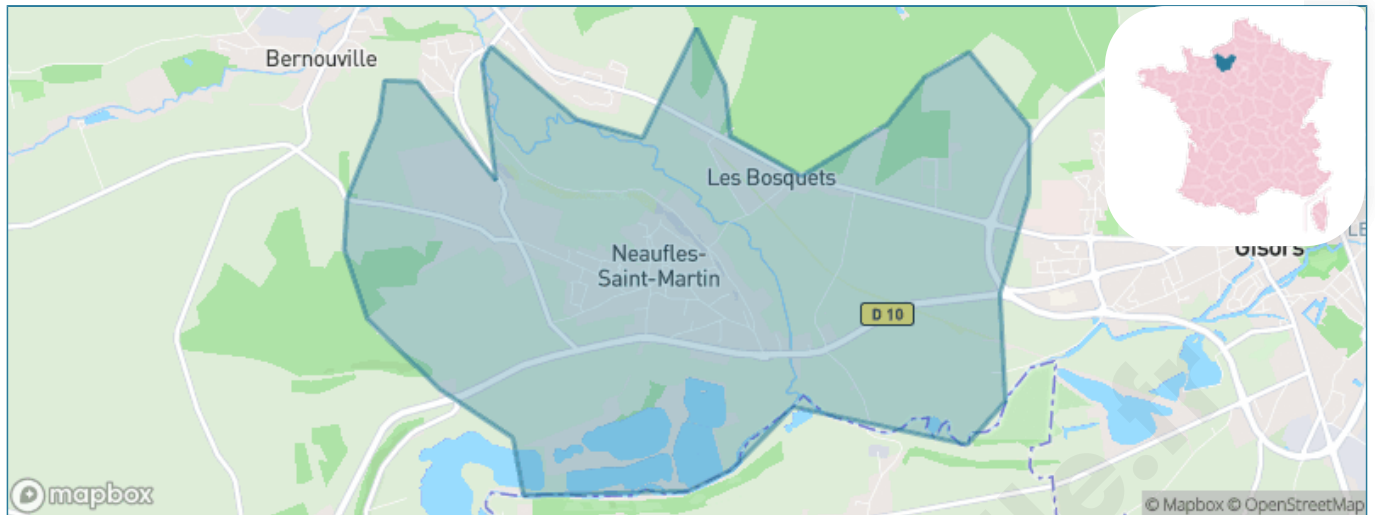
Présenté par

BIEN dans
ma **VILLE** 

Sommaire

Situation géographique	3
Statistiques sur la population	4
Evolution du nombre d'habitants	4
Tranche d'âge	5
0-14 ans	5
15-29 ans	5
30-44 ans	5
45-59 ans	5
60-74 ans	5
75-89 ans	5
90 ans et +	5
Activité professionnelle	5
Agriculteurs	5
Artisans, Commerçants	5
Cadres et sup.	5
Professions intermédiaires	5
Employé	5
Ouvrier	5
Retraité	5
Autres	5
Niveau de diplôme	6
Sans diplôme ou CEP	6
Brevet, BEPC, DNB	6
CAP-BEP ou équivalent	6
BAC ou équivalent	6
BAC+2	6
BAC+3 ou +4	6
BAC+5 ou plus	6
Composition des ménages	6
Couple sans enfant	6
Couple avec enfant(s)	6
Famille monoparentale	6
Colocation / Autre	6
Personnes seules	6
Profils électoraux	7
Premier tour	7
Sécurité	8
Evolution du nombre d'infractions	8
Pour comparer	9
Services à la population	10
Commerce	10
Éducation	10
Villes autour de Neaufles-Saint-Martin	11

Situation géographique



i Informations clés

- **Région** : Normandie
- **Département** : Eure
- **Code postal** : 27830
- **Superficie** : 9 km²



Statistiques sur la population



Nombre d'habitants

1 289



Age moyen

43 ans



Pop active

44.4%



Taux chômage

6.1%



Pop densité

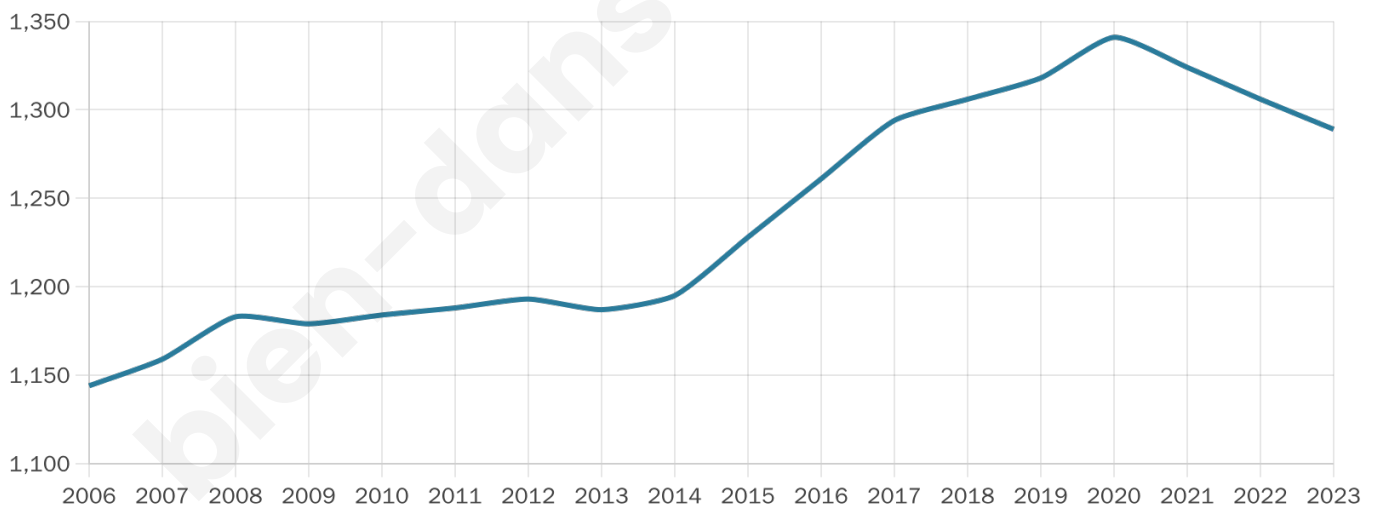
143 h/km²



Revenu moyen

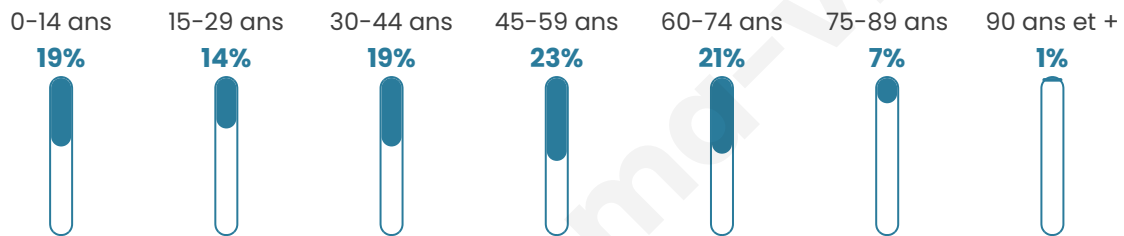
25 640 €/an

Evolution du nombre d'habitants

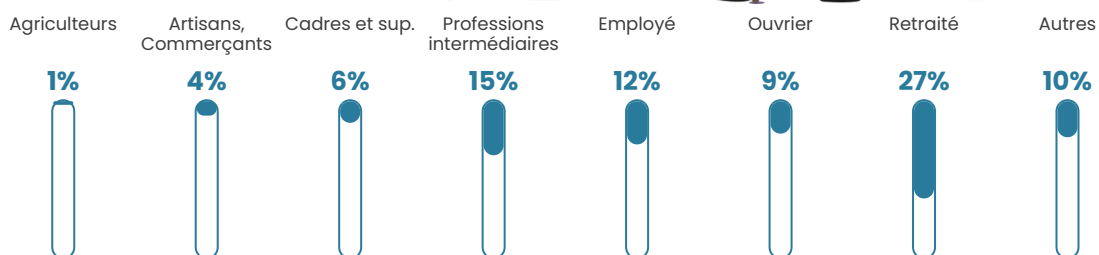


Sources : Institut national de la statistique et des études économiques (insee) selon Les dernières parutions officielles de 2024 portant sur les années 2020, 2021 et 2022.


Tranche d'âge




Activité professionnelle



Niveau de diplôme



Composition des ménages



Profils électoraux

Premier tour

	Marine LE PEN	34.41 %
	Emmanuel MACRON	21.35 %
	Jean-Luc MÉLENCHON	16.43 %
	Éric ZEMMOUR	8.54 %
	Valérie PÉCRESSE	5.43 %
	Yannick JADOT	4.40 %
	Fabien ROUSSEL	2.46 %
	Jean LASSALLE	2.46 %
	Nicolas DUPONT-AIGNAN	2.07 %
	Nathalie ARTHAUD	0.91 %
	Anne HIDALGO	0.78 %
	Philippe POUTOU	0.78 %



990 inscrits

Participation : 80.2%

Votes blancs : 1.89%

Votes nuls : 0.76%

Second tour

	Emmanuel MACRON	44,05 %
	Marine LE PEN	55,95 %

990 inscrits

Participation : 81.72%

Votes blancs : 6.55%

Votes nuls : 3.09%

Sécurité



Agressions physiques / sexuelles

0



Cambriolages

0



Vols / dégradations

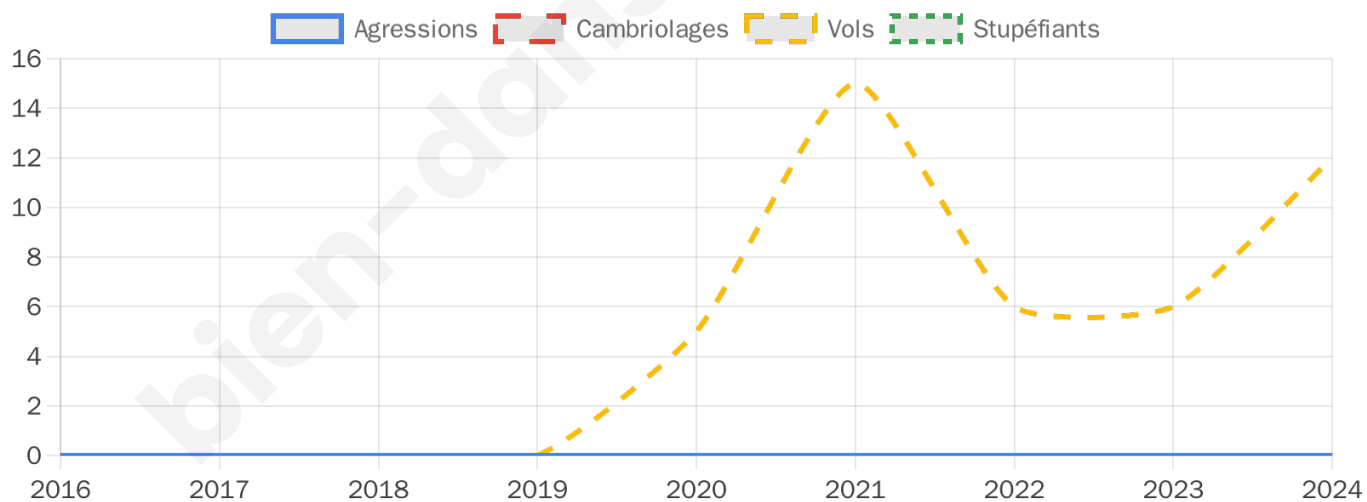
12



Stupéfiants

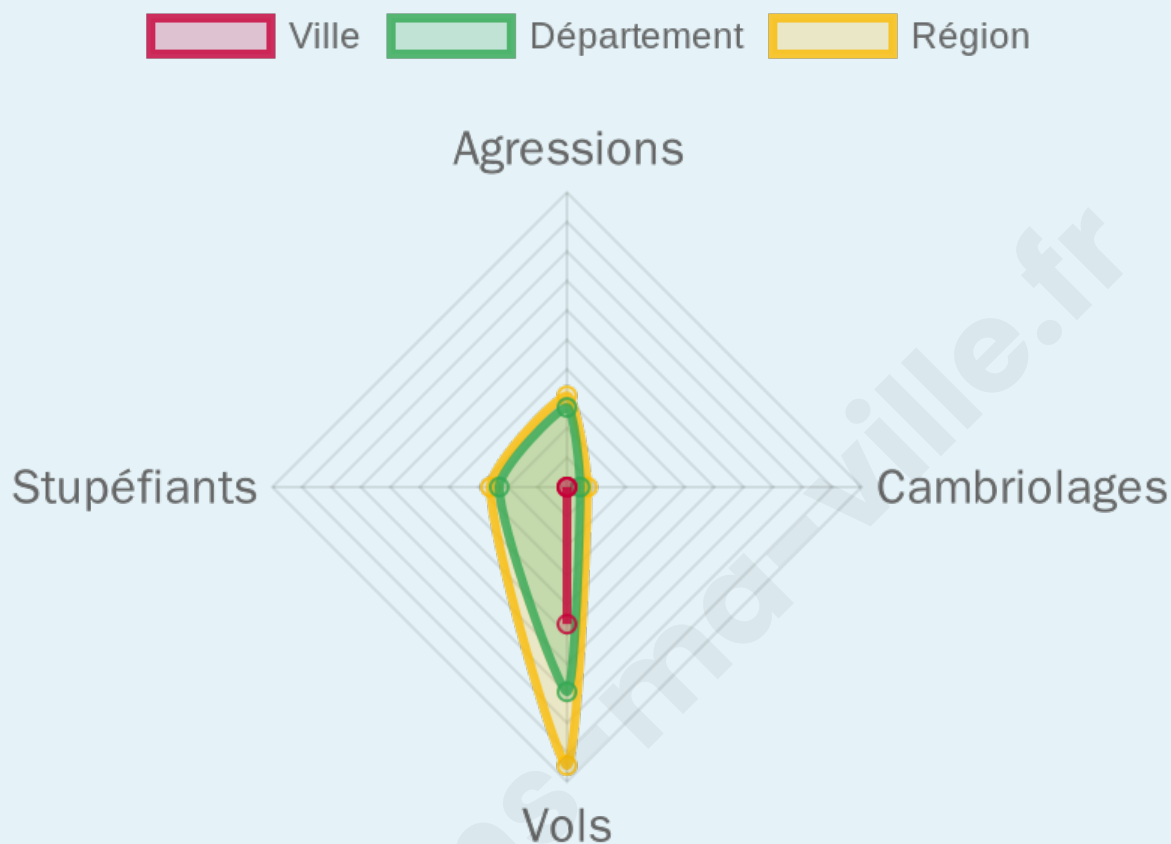
0

Evolution du nombre d'infractions



Pour comparer

(en proportion du nombre d'habitants)



Sources : Bases statistiques communale, départementale et régionale de la délinquance enregistrée par la police et la gendarmerie nationales selon les dernières parutions officielles de 2025 portant sur l'année 2024 ([data.gouv](https://data.gouv.fr)).

Agressions physiques / sexuelles : Violences sexuelles, coups et blessures volontaires intrafamiliaux, coups et blessures volontaires, autres coups, blessures volontaires et vols violents sans arme.

Cambriolages : Cambriolages de logements.

Vols : Vols avec armes, vols d'accessoires sur véhicules, vols dans les véhicules, vols de véhicules, vols sans violence contre des personnes, destructions, dégradations volontaires et escroqueries.

Stupéfiants : Trafic de stupéfiants dont (AFD) et usage de stupéfiants.

Services à la population



Commerce

Hypermarché	X Trie-Château 6km
Supermarché	X Gisors 2km
Superette	X Gisors 2km
Boulangerie	2
Boucherie	X Gisors 3km
Restaurant	X Gisors 2km
Garage	2
Station-service	X Gisors 4km
Banque	X Gisors 3km
La poste	1
Coiffeur	X Bézu-Saint-Éloi 2km
Tabac	X Magny-en-Vexin 15km
Bars / discothèque	X Bézu-Saint-Éloi 2km
Bibliothèque	X Commeny 21km
Cinéma	X Gisors 3km
Vétérinaire	X Gisors 2km



Santé

Pharmacie	X Gisors 3km
Hôpital	X Gisors 2km
Laboratoire d'analyses médicales	X Gisors 3km
Etablissement pour handicapé	X Gisors 2km
EHPA	X Gisors 2km
Médecin	X Gisors 3km
Dentiste	X Gisors 3km
Chirurgien	X Gisors 2km
Dermatologue	X Beauvais 30km
Anesthésiste	X Beauvais 30km
Gastro-entérologue	X Gisors 2km
Gynécologue	X Magny-en-Vexin 15km
Cancérologue	X Osny 34km
Neurologue	X Beauvais 30km
Ophthalmologue	X Gisors 4km
ORL	X Gournay-en-Bray 22km
Cardiologue	X Vernon 28km
Pédiatre	X Méru 30km
Pneumologue	X Vernon 28km
Psychologue	X Vernon 27km
Radiologue	X Gisors 3km
Rhumatologue	X Beauvais 30km
Sage-femme	X Gisors 4km



Éducation

Crèche	X Gisors 3km
Ecole maternelle Public	X Gisors 3km
Ecole maternelle Privé	X Noyers 6km
Ecole primaire Public	1
Ecole primaire Privé	X Gisors 3km
Collège Public	X Gisors 2km
Collège Privé	X Gisors 3km
Lycée Public	X Gisors 3km
Lycée Privé	X Vernon 28km

Sources : Base Sirene des entreprises et de leurs établissements selon les dernières parutions officielles de 2025 portant sur l'année 2024 ([data.gouv](#)). Liste, localisation et tarifs des professionnels de santé selon les dernières parutions officielles de 2025 portant sur l'année 2024 ([opendatasoft](#)) et FINESS Extraction du Fichier des établissements selon les dernières parutions officielles de 2025 portant sur l'année 2024 ([data.gouv](#)). Adresse et géolocalisation des établissements d'enseignement du premier et second degrés selon les dernières parutions officielles de 2025 portant sur l'année 2024 ([data.education.gouv](#))

Villes autour de Neaufles-Saint-Martin

Ville	Habitants	Superficie	Pop densité	Pop active	Taux chômage	Revenu moyen	Prix immobilier
Courcelles-lès-Gisors	809	6 km ²	135 h/km ²	49.2%	4.2%	25 840 €/an	2 038 €/m ²
Bernouville	321	6 km ²	54 h/km ²	45.5%	5.6%	23 880 €/an	2 068 €/m ²
Bézu-Saint-Éloi	1 626	11 km ²	148 h/km ²	49%	5.4%	24 130 €/an	1 806 €/m ²
Gisors (19 avis)	12 410	16 km ²	776 h/km ²	43.2%	7.3%	20 550 €/an	1 677 €/m ²
Dangu	527	8 km ²	66 h/km ²	51.4%	4.9%	24 350 €/an	1 533 €/m ²
Bazincourt-sur-Epte	778	11 km ²	71 h/km ²	51.5%	6.4%	25 000 €/an	2 460 €/m ²
Éragny-sur-Epte (1 avis)	598	8 km ²	75 h/km ²	48.7%	7%	23 950 €/an	1 859 €/m ²
Saint-Denis-le-Ferment (1 avis)	495	18 km ²	28 h/km ²	45.9%	4%	25 210 €/an	1 904 €/m ²
Boury-en-Vexin	343	11 km ²	31 h/km ²	48.4%	3.8%	28 010 €/an	2 599 €/m ²
Vaudancourt	159	4 km ²	40 h/km ²	56%	3.8%	28 420 €/an	2 505 €/m ²
Chambors (1 avis)	300	6 km ²	50 h/km ²	48.3%	3.7%	26 150 €/an	2 399 €/m ²
Chauvincourt-Provemont	397	10 km ²	40 h/km ²	48.6%	5.5%	24 250 €/an	1 654 €/m ²
Lattainville	180	3 km ²	60 h/km ²	45%	1.1%	26 540 €/an	2 800 €/m ²
Trie-Château (2 avis)	1 875	13 km ²	144 h/km ²	47.2%	4.9%	24 760 €/an	2 254 €/m ²
Heudicourt	713	10 km ²	71 h/km ²	52.9%	5%	22 790 €/an	1 968 €/m ²

bien-dans-ma-ville.fr



Vous aimez votre ville ? Notez-la !

Et faites-nous part de vos remarques constructives



Avec

BIEN dans ma **VILLE** 