



Version web

Ville de Néac

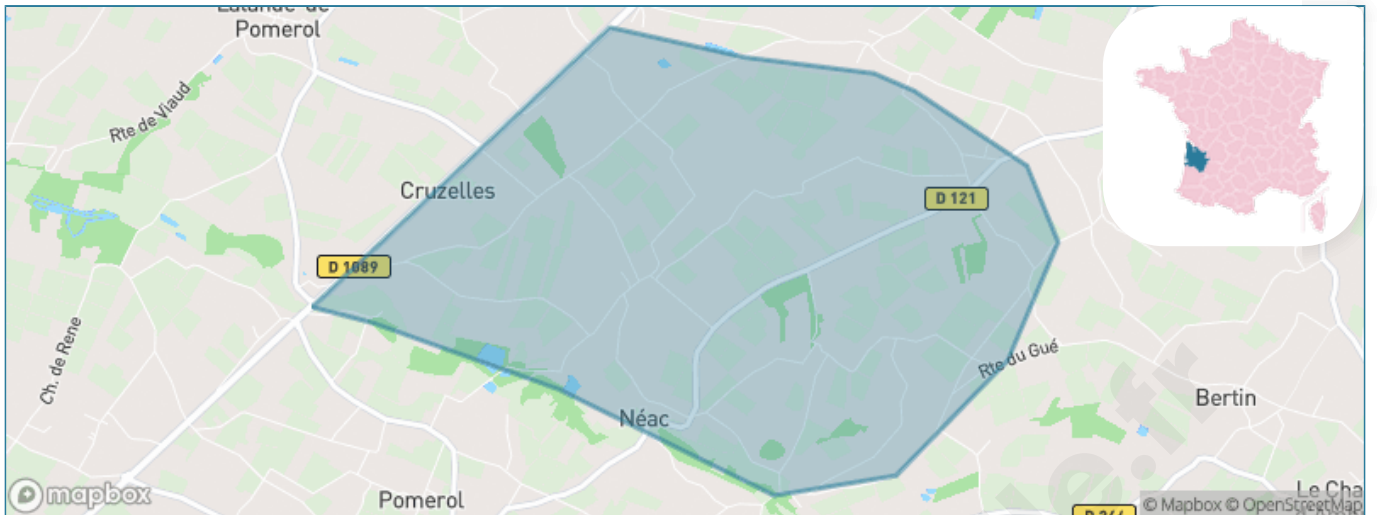
Présenté par



Sommaire

| | |
|---|----|
| Situation géographique | 3 |
| Statistiques sur la population | 4 |
| Evolution du nombre d'habitants | 4 |
| Tranche d'âge | 5 |
| 0-14 ans | 5 |
| 15-29 ans | 5 |
| 30-44 ans | 5 |
| 45-59 ans | 5 |
| 60-74 ans | 5 |
| 75-89 ans | 5 |
| 90 ans et + | 5 |
| Activité professionnelle | 5 |
| Agriculteurs | 5 |
| Artisans, Commerçants | 5 |
| Cadres et sup. | 5 |
| Professions intermédiaires | 5 |
| Employé | 5 |
| Ouvrier | 5 |
| Retraité | 5 |
| Autres | 5 |
| Niveau de diplôme | 6 |
| Sans diplôme ou CEP | 6 |
| Brevet, BEPC, DNB | 6 |
| CAP-BEP ou équivalent | 6 |
| BAC ou équivalent | 6 |
| BAC+2 | 6 |
| BAC+3 ou +4 | 6 |
| BAC+5 ou plus | 6 |
| Composition des ménages | 6 |
| Couple sans enfant | 6 |
| Couple avec enfant(s) | 6 |
| Famille monoparentale | 6 |
| Colocation / Autre | 6 |
| Personnes seules | 6 |
| Profils électoraux | 7 |
| Premier tour | 7 |
| Sécurité | 8 |
| Evolution du nombre d'infractions | 8 |
| Pour comparer | 9 |
| Services à la population | 10 |
| Commerce | 10 |
| Éducation | 10 |
| Villes autour de Néac | 11 |

Situation géographique



i Informations clés

- **Région** : Nouvelle-Aquitaine
- **Département** : Gironde
- **Code postal** : 33500
- **Superficie** : 6 km²



Statistiques sur la population



Nombre d'habitants

331



Age moyen

46 ans



Pop active

50.5%



Taux chômage

10.2%



Pop densité

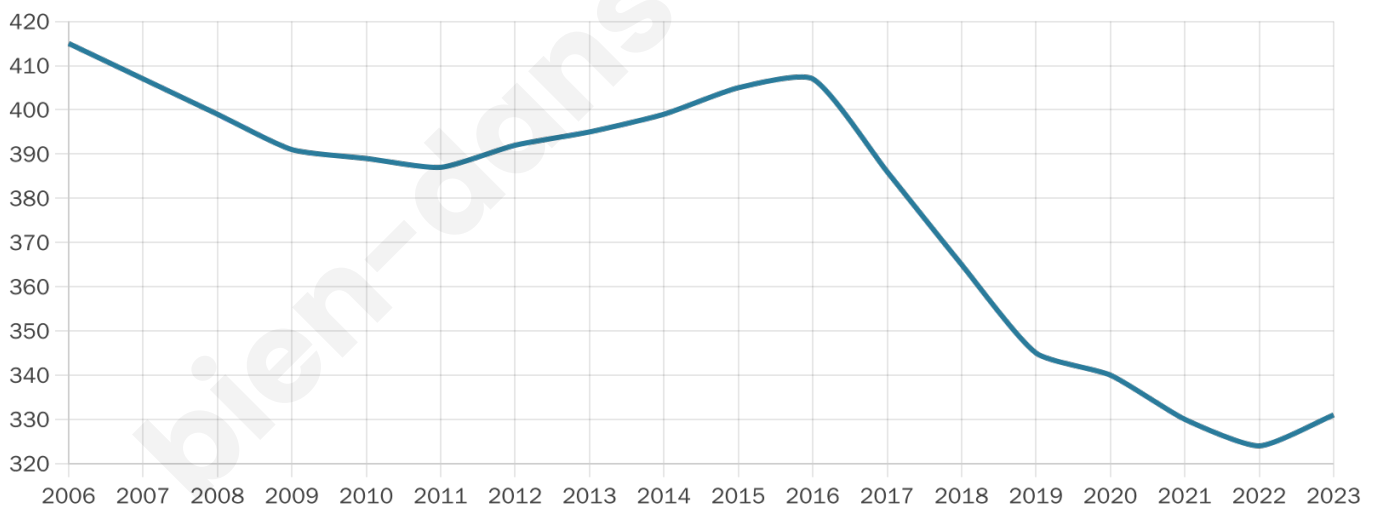
55 h/km²



Revenu moyen

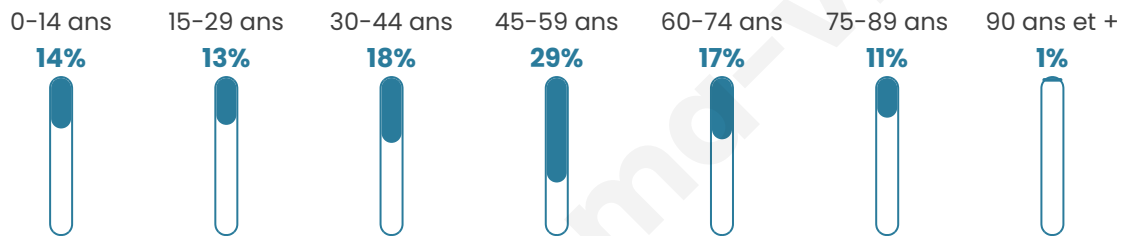
24 290 €/an

Evolution du nombre d'habitants

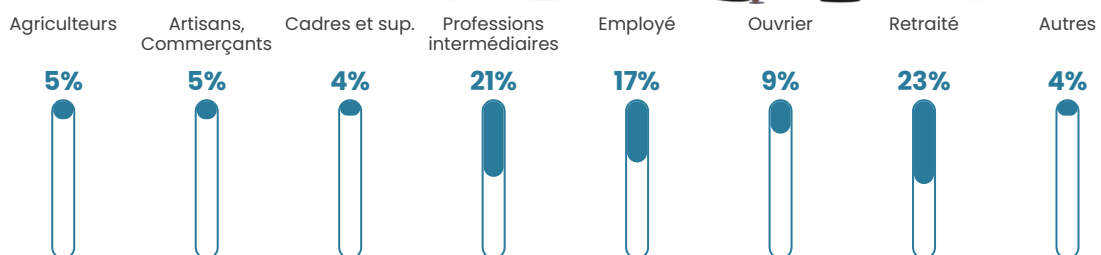


Sources : Institut national de la statistique et des études économiques (insee) selon Les dernières parutions officielles de 2024 portant sur les années 2020, 2021 et 2022.


Tranche d'âge



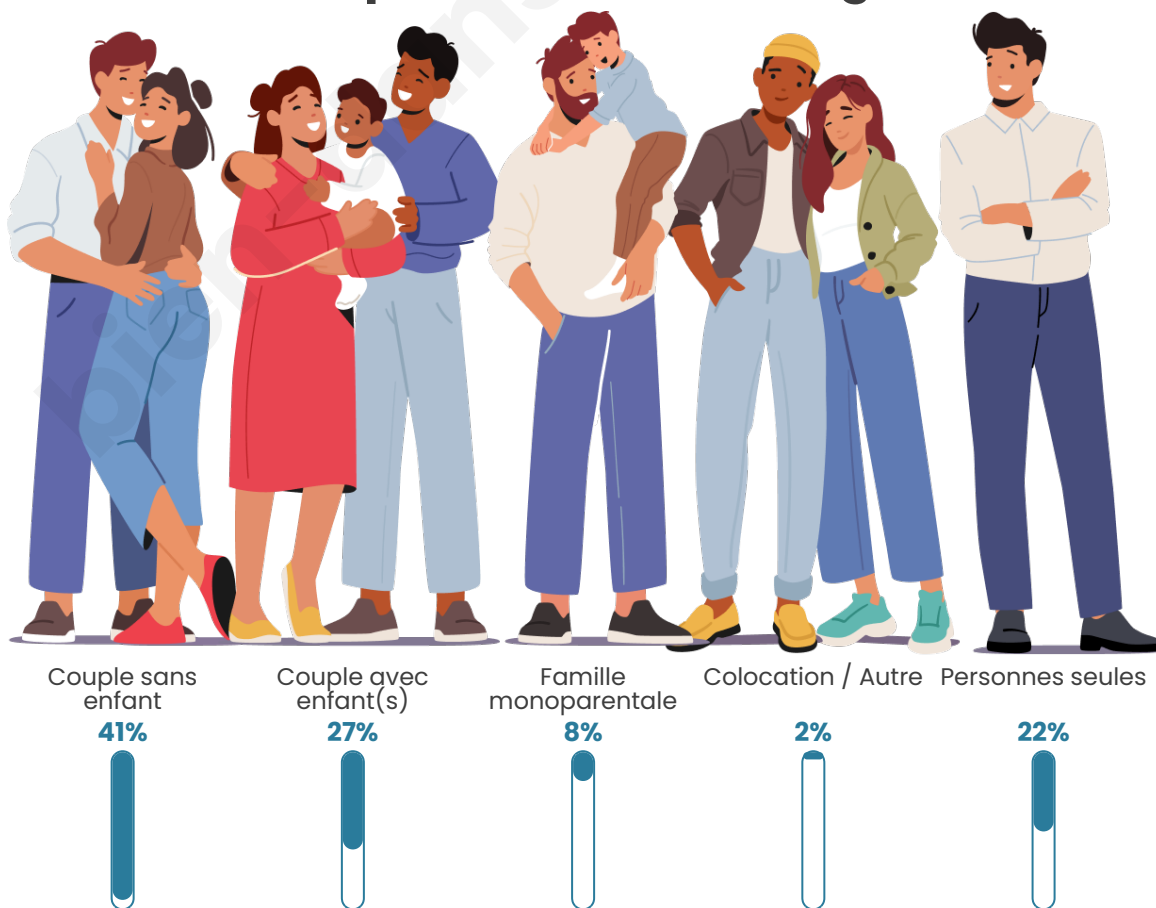
Activité professionnelle



Niveau de diplôme















Composition des ménages





Profils électoraux

Premier tour

| | | |
|---|---------------------------|---------|
|  | Emmanuel MACRON | 32.16 % |
|  | Marine LE PEN | 24.62 % |
|  | Jean-Luc MÉLENCHON | 17.09 % |
|  | Éric ZEMMOUR | 5.53 % |
|  | Jean LASSALLE | 5.03 % |
|  | Fabien ROUSSEL | 4.52 % |
|  | Valérie PÉCRESE | 4.02 % |
|  | Yannick JADOT | 3.52 % |
|  | Nicolas DUPONT- AIGNAN | 1.51 % |
|  | Anne HIDALGO | 1.01 % |
|  | Nathalie ARTHAUD | 0.50 % |
|  | Philippe POUTOU | 0.50 % |

Second tour

| | | |
|---|--------------------|---------|
|  | Emmanuel MACRON | 66,33 % |
|  | Marine LE PEN | 33,67 % |

267 inscrits

Participation : 77.9%

Votes blancs : 2.88%

Votes nuls : 2.88%

267 inscrits

Participation : 76.78%

Votes blancs : 0.49%

Votes nuls : 2.44%

Sécurité



Agressions physiques / sexuelles

0



Cambriolages

0



Vols / dégradations

0



Stupéfiants

0

Evolution du nombre d'infractions



Pour comparer

(en proportion du nombre d'habitants)

■ Ville ■ Département ■ Région



Sources : Bases statistiques communale, départementale et régionale de la délinquance enregistrée par la police et la gendarmerie nationales selon les dernières parutions officielles de 2025 portant sur l'année 2024 ([data.gouv](https://data.gouv.fr)).

Agressions physiques / sexuelles : Violences sexuelles, coups et blessures volontaires intrafamiliaux, coups et blessures volontaires, autres coups, blessures volontaires et vols violents sans arme.

Cambriolages : Cambriolages de logements.

Vols : Vols avec armes, vols d'accessoires sur véhicules, vols dans les véhicules, vols de véhicules, vols sans violence contre des personnes, destructions, dégradations volontaires et escroqueries.

Stupéfiants : Trafic de stupéfiants dont (AFD) et usage de stupéfiants.

Services à la population



Commerce

| | |
|--------------------|-------------------------------------|
| Hypermarché | X Libourne 5km |
| Supermarché | X Libourne 4km |
| Superette | X Libourne 4km |
| Boulangerie | X Libourne 3km |
| Boucherie | X Libourne 3km |
| Restaurant | X Pomerol 0km |
| Garage | X Saint-Émilion 2km |
| Station-service | X Libourne 4km |
| Banque | X Libourne 4km |
| La poste | X Pomerol 2km |
| Coiffeur | X Pomerol 2km |
| Tabac | X Saint-Émilion 5km |
| Bars / discothèque | X Libourne 4km |
| Bibliothèque | X Coutras 13km |
| Cinéma | X Libourne 5km |
| Vétérinaire | X Libourne 4km |



Santé

| | |
|----------------------------------|--|
| Pharmacie | X Libourne 4km |
| Hôpital | X Libourne 4km |
| Laboratoire d'analyses médicales | X Libourne 5km |
| Etablissement pour handicapé | X Saint-Émilion 4km |
| EHPA | X Libourne 4km |
| Médecin | X Libourne 4km |
| Dentiste | X Libourne 4km |
| Chirurgien | X Libourne 4km |
| Dermatologue | X Libourne 4km |
| Anesthésiste | X Libourne 4km |
| Gastro-entérologue | X Saint-André-de-Cubzac 21km |
| Gynécologue | X Libourne 4km |
| Cancérologue | X Bordeaux 32km |
| Neurologue | X Libourne 5km |
| Ophtalmologue | X Libourne 4km |
| ORL | X Libourne 4km |
| Cardiologue | X Libourne 4km |
| Pédiatre | X Libourne 4km |
| Pneumologue | X Libourne 5km |
| Psychologue | X Libourne 4km |
| Radiologue | X Libourne 4km |
| Rhumatologue | X Libourne 4km |
| Sage-femme | X Libourne 4km |



Éducation

| | |
|-------------------------|-------------------------------------|
| Crèche | X Pomerol 1km |
| Ecole maternelle Public | X Pomerol 2km |
| Ecole maternelle Privé | X Bordeaux 32km |
| Ecole primaire Public | 1 |
| Ecole primaire Privé | X Saint-Émilion 5km |
| Collège Public | X Libourne 5km |
| Collège Privé | X Libourne 5km |
| Lycée Public | X Montagne 3km |
| Lycée Privé | X Fronsac 5km |

Sources : Base Sirene des entreprises et de leurs établissements selon les dernières parutions officielles de 2025 portant sur l'année 2024 ([data.gouv](#)). Liste, localisation et tarifs des professionnels de santé selon les dernières parutions officielles de 2025 portant sur l'année 2024 ([opendatasoft](#)) et FINISS Extraction du Fichier des établissements selon les dernières parutions officielles de 2025 portant sur l'année 2024 ([data.gouv](#)). Adresse et géolocalisation des établissements d'enseignement du premier et second degrés selon les dernières parutions officielles de 2025 portant sur l'année 2024 ([data.education.gouv](#))

Villes autour de Néac

| Ville | Habitants | Superficie | Pop densité | Pop active | Taux chômage | Revenu moyen | Prix immobilier |
|-------------------------------------|-----------|--------------------|-------------------------|------------|--------------|--------------|------------------------|
| Pomerol | 608 | 6 km ² | 101 h/km ² | 47% | 4.4% | 23 330 €/an | 2 039 €/m ² |
| Lalande-de-Pomerol | 618 | 8 km ² | 77 h/km ² | 46.8% | 3.2% | 24 080 €/an | 2 257 €/m ² |
| Montagne (3 avis) | 1 510 | 26 km ² | 58 h/km ² | 49.7% | 4.5% | 23 230 €/an | 1 784 €/m ² |
| Libourne (55 avis) | 25 036 | 20 km ² | 1 252 h/km ² | 43.3% | 7.1% | 20 860 €/an | 2 186 €/m ² |
| Les Billaux (1 avis) | 1 174 | 6 km ² | 196 h/km ² | 48.7% | 3.8% | 23 670 €/an | 1 791 €/m ² |
| Les Artigues-de-Lussac | 1 119 | 10 km ² | 112 h/km ² | 50.8% | 6% | 22 970 €/an | 2 108 €/m ² |
| Saint-Émilion | 1 608 | 27 km ² | 60 h/km ² | 52.7% | 4.7% | 24 470 €/an | 2 578 €/m ² |
| Saint-Laurent-des-Combes | 231 | 3 km ² | 77 h/km ² | 44.2% | 1.3% | 24 110 €/an | 2 348 €/m ² |
| Fronsac | 1 130 | 15 km ² | 75 h/km ² | 42.1% | 3.5% | 23 270 €/an | 2 012 €/m ² |
| Lussac | 1 151 | 23 km ² | 50 h/km ² | 50.4% | 5.3% | 21 680 €/an | 2 155 €/m ² |
| Saint-Sulpice-de-Faleyrens (1 avis) | 1 344 | 18 km ² | 75 h/km ² | 42.7% | 4.8% | 22 850 €/an | 1 730 €/m ² |
| Savignac-de-l'Isle | 612 | 4 km ² | 153 h/km ² | 40.7% | 3.4% | 23 470 €/an | 1 794 €/m ² |
| Saint-Denis-de-Pile (2 avis) | 5 955 | 28 km ² | 213 h/km ² | 41.1% | 5.4% | 21 860 €/an | 1 750 €/m ² |
| Saillans | 369 | 6 km ² | 62 h/km ² | 49.3% | 4.3% | 24 370 €/an | 2 950 €/m ² |
| Bonzac (2 avis) | 805 | 7 km ² | 115 h/km ² | 44.8% | 4% | 24 330 €/an | 1 622 €/m ² |

bien-dans-ma-ville.fr



Vous aimez votre ville ? Notez-la !

Et faites-nous part de vos remarques constructives



Avec

BIEN dans ma **VILLE** 