



Version web

# Ville de Navacelles

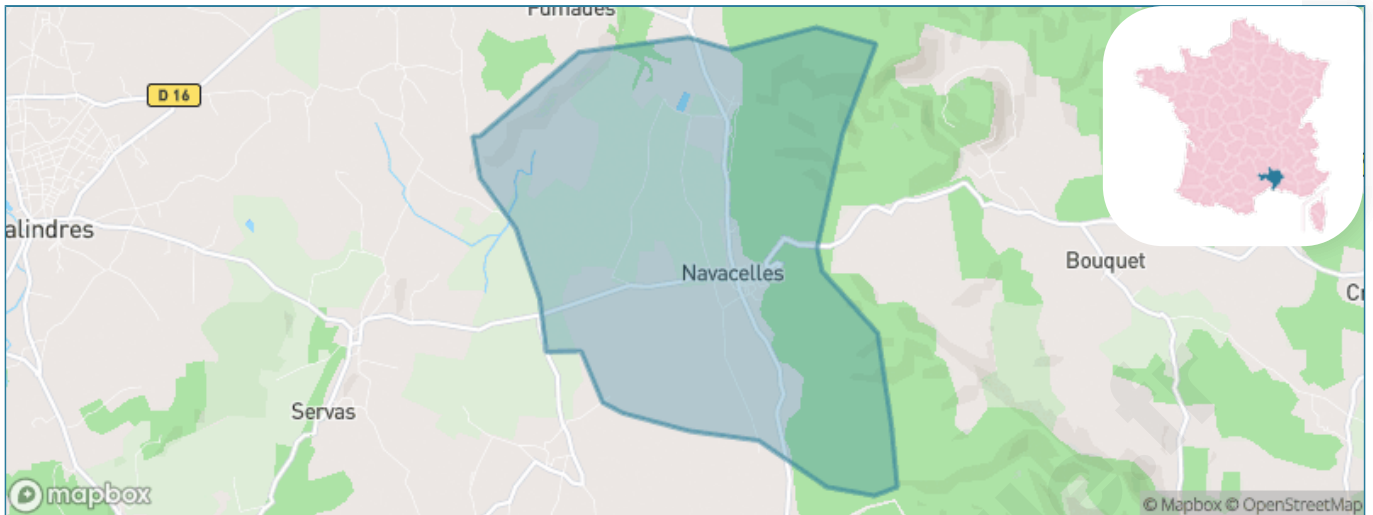
Présenté par

**BIEN** dans  
ma **VILLE** 

# Sommaire

Situation géographique .....	3
Statistiques sur la population .....	4
Evolution du nombre d'habitants .....	4
Tranche d'âge .....	5
0-14 ans .....	5
15-29 ans .....	5
30-44 ans .....	5
45-59 ans .....	5
60-74 ans .....	5
75-89 ans .....	5
90 ans et + .....	5
Activité professionnelle .....	5
Agriculteurs .....	5
Artisans, Commerçants .....	5
Cadres et sup. ....	5
Professions intermédiaires .....	5
Employé .....	5
Ouvrier .....	5
Retraité .....	5
Autres .....	5
Niveau de diplôme .....	6
Sans diplôme ou CEP .....	6
Brevet, BEPC, DNB .....	6
CAP-BEP ou équivalent .....	6
BAC ou équivalent .....	6
BAC+2 .....	6
BAC+3 ou +4 .....	6
BAC+5 ou plus .....	6
Composition des ménages .....	6
Couple sans enfant .....	6
Couple avec enfant(s) .....	6
Famille monoparentale .....	6
Colocation / Autre .....	6
Personnes seules .....	6
Profils électoraux .....	7
Premier tour .....	7
Sécurité .....	8
Evolution du nombre d'infractions .....	8
Pour comparer .....	9
Services à la population .....	10
Commerce .....	10
Éducation .....	10
Villes autour de Navacelles .....	11

# Situation géographique



## i Informations clés

- **Région** : Occitanie
- **Département** : Gard
- **Code postal** : 30580
- **Superficie** : 11 km<sup>2</sup>



# Statistiques sur la population



Nombre d'habitants

**317**



Age moyen

**46 ans**



Pop active

**46.7%**



Taux chômage

**11.2%**



Pop densité

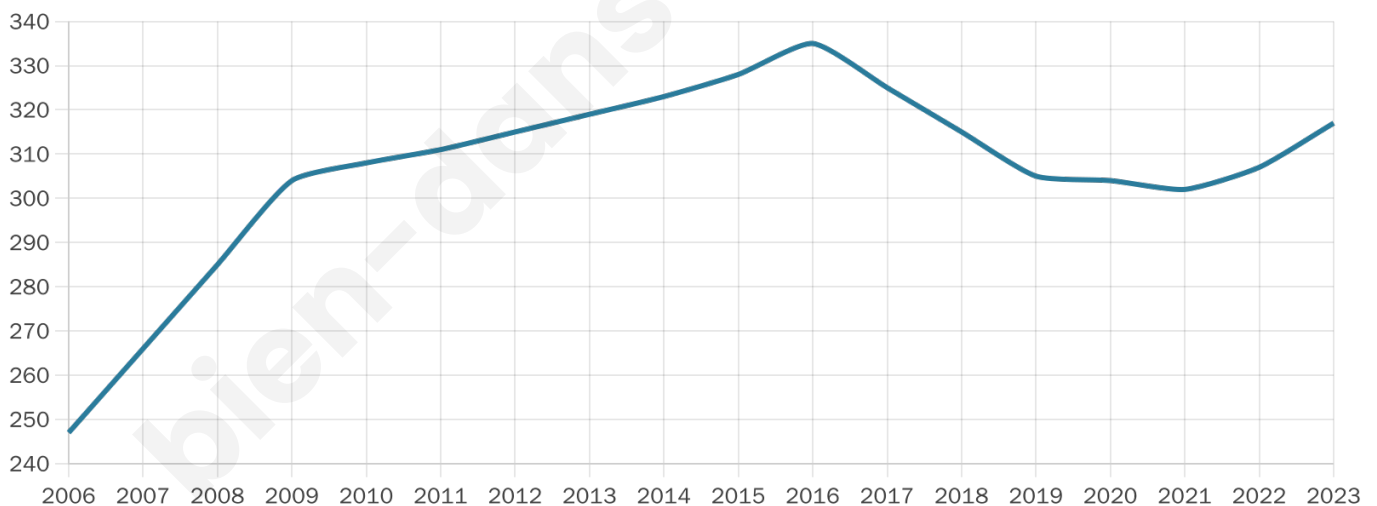
**29 h/km<sup>2</sup>**



Revenu moyen

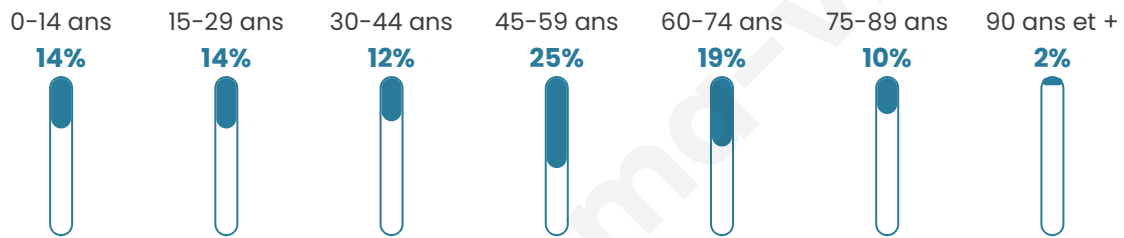
**21 510 €/an**

## Evolution du nombre d'habitants

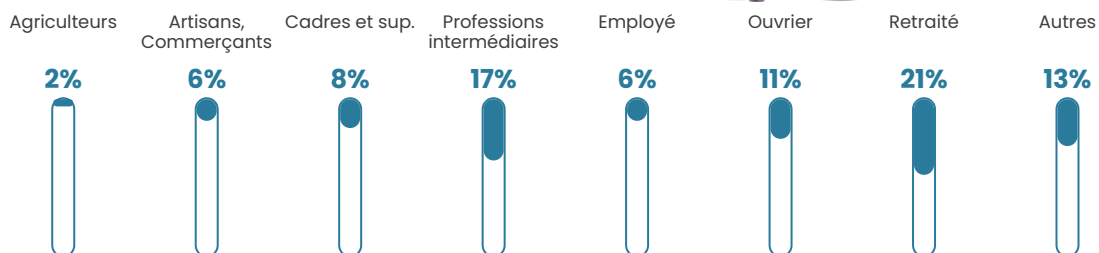


Sources : Institut national de la statistique et des études économiques (insee) selon Les dernières parutions officielles de 2024 portant sur les années 2020, 2021 et 2022.

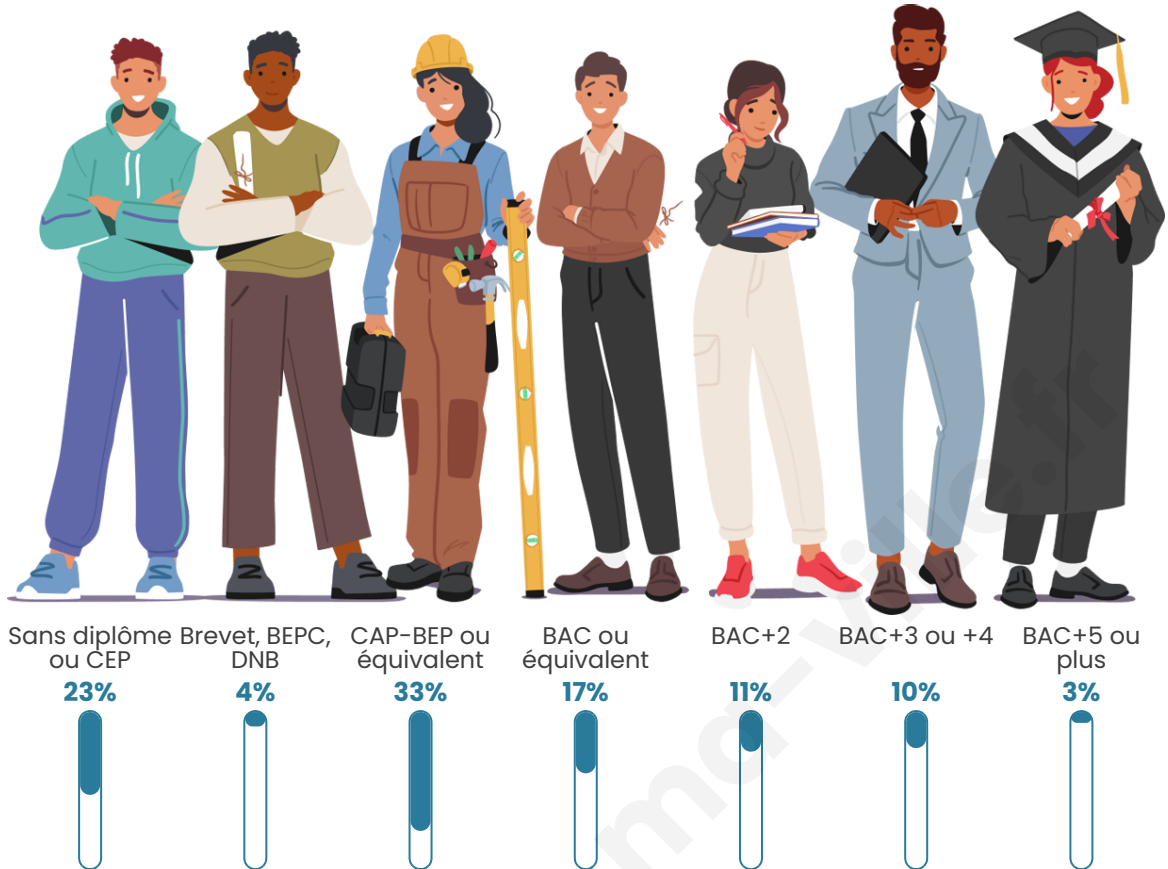
## Tranche d'âge




## Activité professionnelle



## Niveau de diplôme








## Composition des ménages



# Profils électoraux

## Premier tour

	Marine LE PEN	38.99 %
	Éric ZEMMOUR	17.43 %
	Emmanuel MACRON	13.76 %
	Jean-Luc MÉLENCHON	11.93 %
	Jean LASSALLE	4.59 %
	Valérie PÉCRESSE	4.13 %
	Yannick JADOT	2.75 %
	Nicolas DUPONT-AIGNAN	2.75 %
	Anne HIDALGO	2.29 %
	Fabien ROUSSEL	0.92 %
	Nathalie ARTHAUD	0.46 %
	Philippe POUTOU	0.00 %



### 286 inscrits

Participation : 77.27%

Votes blancs : 0.45%

Votes nuls : 0.90%

## Second tour

	Emmanuel MACRON	32,68 %
	Marine LE PEN	67,32 %

### 285 inscrits

Participation : 76.84%

Votes blancs : 4.11%

Votes nuls : 2.28%

# Sécurité



Agressions physiques / sexuelles

0



Cambriolages

0



Vols / dégradations

0



Stupéfiants

0

## Evolution du nombre d'infractions



## Pour comparer

(en proportion du nombre d'habitants)



Sources : Bases statistiques communale, départementale et régionale de la délinquance enregistrée par la police et la gendarmerie nationales selon les dernières parutions officielles de 2025 portant sur l'année 2024 ([data.gouv](https://data.gouv.fr)).

Agressions physiques / sexuelles : Violences sexuelles, coups et blessures volontaires intrafamiliaux, coups et blessures volontaires, autres coups, blessures volontaires et vols violents sans arme.

Cambriolages : Cambriolages de logements.

Vols : Vols avec armes, vols d'accessoires sur véhicules, vols dans les véhicules, vols de véhicules, vols sans violence contre des personnes, destructions, dégradations volontaires et escroqueries.

Stupéfiants : Trafic de stupéfiants dont (AFD) et usage de stupéfiants.

# Services à la population



## Commerce

Hypermarché	X <a href="#">Alès</a> 13km
Supermarché	X <a href="#">Les Mages</a> 10km
Superette	X <a href="#">Allègre-les-Fumades</a> 4km
Boulangerie	1
Boucherie	X <a href="#">Salindres</a> 7km
Restaurant	1
Garage	1
Station-service	X <a href="#">Les Mages</a> 9km
Banque	X <a href="#">Salindres</a> 7km
La poste	1
Coiffeur	X <a href="#">Les Plans</a> 5km
Tabac	X <a href="#">Rousson</a> 8km
Bars / discothèque	X <a href="#">Rousson</a> 4km
Bibliothèque	X <a href="#">Salindres</a> 7km
Cinéma	X <a href="#">Saint-Ambroix</a> 11km
Vétérinaire	X <a href="#">Rousson</a> 9km



## Santé

Pharmacie	X <a href="#">Mons</a> 7km
Hôpital	X <a href="#">Alès</a> 12km
Laboratoire d'analyses médicales	X <a href="#">Salindres</a> 7km
Etablissement pour handicapé	X <a href="#">Fons-sur-Lussan</a> 7km
EHPA	X <a href="#">Rousson</a> 9km
Médecin	X <a href="#">Saint-Julien-de-Cassagnas</a> 7km
Dentiste	X <a href="#">Saint-Julien-de-Cassagnas</a> 7km
Chirurgien	X <a href="#">Alès</a> 13km
Dermatologue	X <a href="#">Alès</a> 14km
Anesthésiste	X <a href="#">Alès</a> 13km
Gastro-entérologue	X <a href="#">Alès</a> 14km
Gynécologue	X <a href="#">Alès</a> 13km
Cancérologue	X <a href="#">Alès</a> 13km
Neurologue	X <a href="#">Nîmes</a> 37km
Ophtalmologue	X <a href="#">Alès</a> 13km
ORL	X <a href="#">Saint-Privat-des-Vieux</a> 11km
Cardiologue	X <a href="#">Alès</a> 13km
Pédiatre	X <a href="#">Alès</a> 14km
Pneumologue	X <a href="#">Alès</a> 13km
Psychologue	X <a href="#">Saint-Ambroix</a> 11km
Radiologue	X <a href="#">Alès</a> 12km
Rhumatologue	X <a href="#">Alès</a> 13km
Sage-femme	X <a href="#">Les Mages</a> 10km



## Éducation

Crèche	X <a href="#">Saint-Privat-des-Vieux</a> 9km
Ecole maternelle Public	1
Ecole maternelle Privé	X <a href="#">Langlade</a> 40km
Ecole primaire Public	X <a href="#">Brouzet-lès-Alès</a> 3km
Ecole primaire Privé	X <a href="#">Fons</a> 7km
Collège Public	X <a href="#">Salindres</a> 7km
Collège Privé	X <a href="#">Saint-Ambroix</a> 11km
Lycée Public	X <a href="#">Alès</a> 15km
Lycée Privé	X <a href="#">Alès</a> 14km

Sources : Base Sirene des entreprises et de leurs établissements selon les dernières parutions officielles de 2025 portant sur l'année 2024 ([data.gouv](#)). Liste, localisation et tarifs des professionnels de santé selon les dernières parutions officielles de 2025 portant sur l'année 2024 ([opendatasoft](#)) et FINISS Extraction du Fichier des établissements selon les dernières parutions officielles de 2025 portant sur l'année 2024 ([data.gouv](#)). Adresse et géolocalisation des établissements d'enseignement du premier et second degrés selon les dernières parutions officielles de 2025 portant sur l'année 2024 ([data.education.gouv](#))

## Villes autour de Navacelles

Ville	Habitants	Superficie	Pop densité	Pop active	Taux chômage	Revenu moyen	Prix immobilier
Bouquet	198	30 km <sup>2</sup>	7 h/km <sup>2</sup>	40.9%	6.1%	21 010 €/an	1 954 €/m <sup>2</sup>
Les Plans	292	6 km <sup>2</sup>	49 h/km <sup>2</sup>	47.9%	4.5%	23 110 €/an	1 444 €/m <sup>2</sup>
Brouzet-lès-Alès	670	13 km <sup>2</sup>	52 h/km <sup>2</sup>	47.3%	5.2%	23 400 €/an	1 810 €/m <sup>2</sup>
Servas (1 avis)	219	10 km <sup>2</sup>	22 h/km <sup>2</sup>	42.9%	4.1%	24 330 €/an	1 510 €/m <sup>2</sup>
Allègre-les-Fumades	1 002	24 km <sup>2</sup>	42 h/km <sup>2</sup>	43.6%	7.2%	20 370 €/an	1 864 €/m <sup>2</sup>
Saint-Just-et-Vacquières	325	23 km <sup>2</sup>	14 h/km <sup>2</sup>	35.4%	2.8%	21 730 €/an	2 127 €/m <sup>2</sup>
Salindres (9 avis)	3 648	11 km <sup>2</sup>	332 h/km <sup>2</sup>	44.1%	6.3%	20 280 €/an	1 695 €/m <sup>2</sup>
Seynes	180	14 km <sup>2</sup>	13 h/km <sup>2</sup>	38.3%	8.9%	20 920 €/an	1 742 €/m <sup>2</sup>
Fons-sur-Lussan (1 avis)	241	10 km <sup>2</sup>	24 h/km <sup>2</sup>	36.1%	6.2%	21 050 €/an	2 182 €/m <sup>2</sup>
Potelières (1 avis)	363	6 km <sup>2</sup>	61 h/km <sup>2</sup>	43.3%	6.9%	20 970 €/an	893 €/m <sup>2</sup>
Mons (2 avis)	1 813	15 km <sup>2</sup>	121 h/km <sup>2</sup>	42.1%	3.9%	23 860 €/an	1 919 €/m <sup>2</sup>
Saint-Julien-de-Cassagnas	734	4 km <sup>2</sup>	184 h/km <sup>2</sup>	46.3%	6.1%	21 930 €/an	2 438 €/m <sup>2</sup>
Rousson (3 avis)	4 456	32 km <sup>2</sup>	139 h/km <sup>2</sup>	43.3%	5.3%	21 900 €/an	1 918 €/m <sup>2</sup>
Vallérargues	132	12 km <sup>2</sup>	11 h/km <sup>2</sup>	50%	5.3%	21 100 €/an	2 917 €/m <sup>2</sup>
Monteils	692	7 km <sup>2</sup>	99 h/km <sup>2</sup>	42.2%	5.3%	24 210 €/an	2 230 €/m <sup>2</sup>

bien-dans-ma-ville.fr



# **Vous aimez votre ville ? Notez-la !**

Et faites-nous part de vos remarques constructives



Avec

**BIEN** dans  
ma **VILLE** 