



Version web

Ville de Nauroy

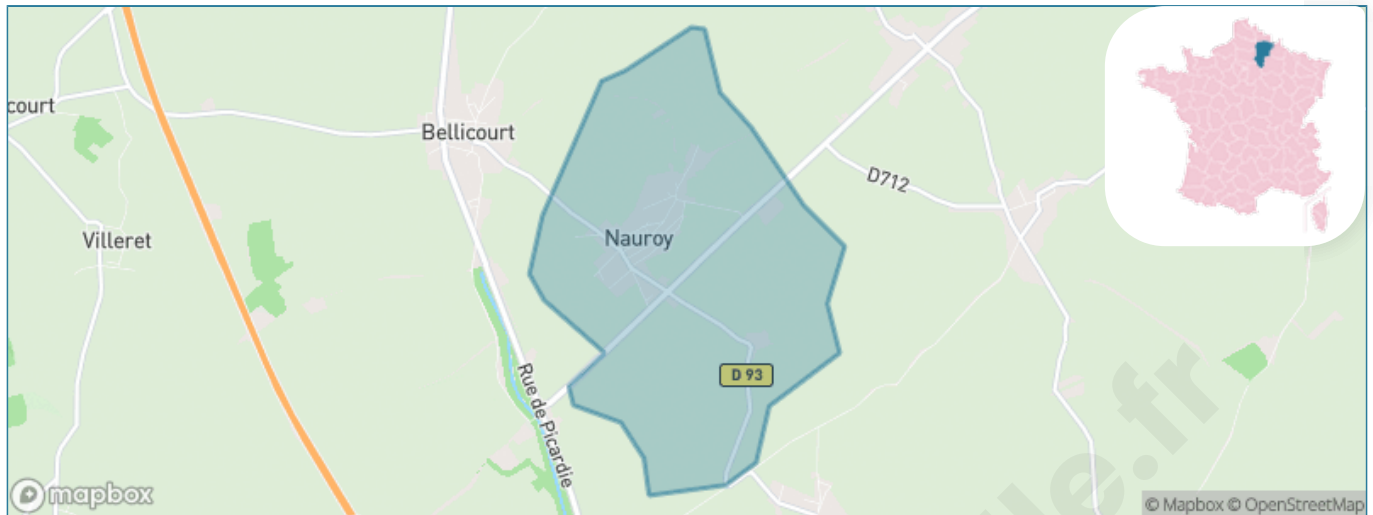
Présenté par

BIEN dans
ma **VILLE** 

Sommaire

Situation géographique	3
Statistiques sur la population	4
Evolution du nombre d'habitants	4
Tranche d'âge	5
0-14 ans	5
15-29 ans	5
30-44 ans	5
45-59 ans	5
60-74 ans	5
75-89 ans	5
90 ans et +	5
Activité professionnelle	5
Agriculteurs	5
Artisans, Commerçants	5
Cadres et sup.	5
Professions intermédiaires	5
Employé	5
Ouvrier	5
Retraité	5
Autres	5
Niveau de diplôme	6
Sans diplôme ou CEP	6
Brevet, BEPC, DNB	6
CAP-BEP ou équivalent	6
BAC ou équivalent	6
BAC+2	6
BAC+3 ou +4	6
BAC+5 ou plus	6
Composition des ménages	6
Couple sans enfant	6
Couple avec enfant(s)	6
Famille monoparentale	6
Colocation / Autre	6
Personnes seules	6
Profils électoraux	7
Premier tour	7
Sécurité	8
Evolution du nombre d'infractions	8
Pour comparer	9
Services à la population	10
Commerce	10
Éducation	10
Villes autour de Nauroy	11

Situation géographique



i Informations clés

- **Région** : Hauts-de-France
- **Département** : Aisne
- **Code postal** : 02420
- **Superficie** : 6 km²



Statistiques sur la population



Nombre d'habitants

659



Age moyen

39 ans



Pop active

51.6%



Taux chômage

6.1%



Pop densité

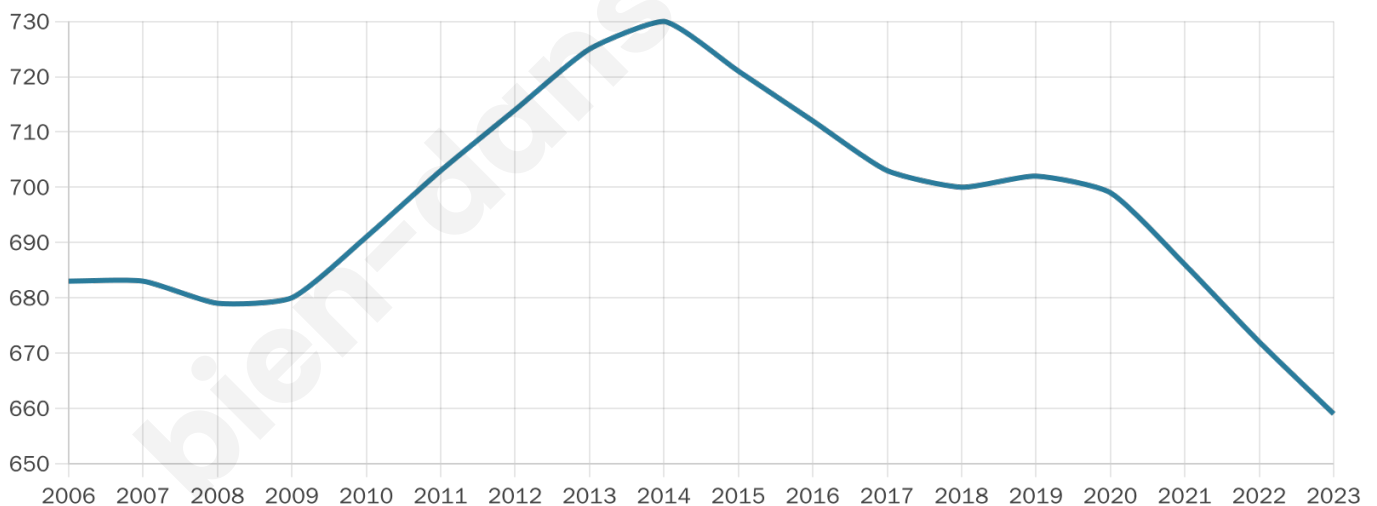
110 h/km²



Revenu moyen

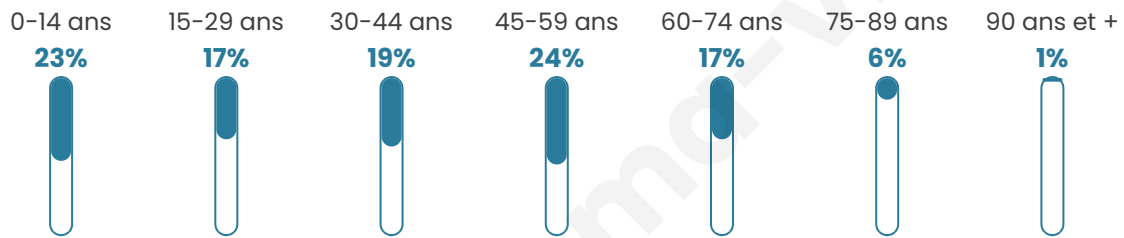
21 750 €/an

Evolution du nombre d'habitants

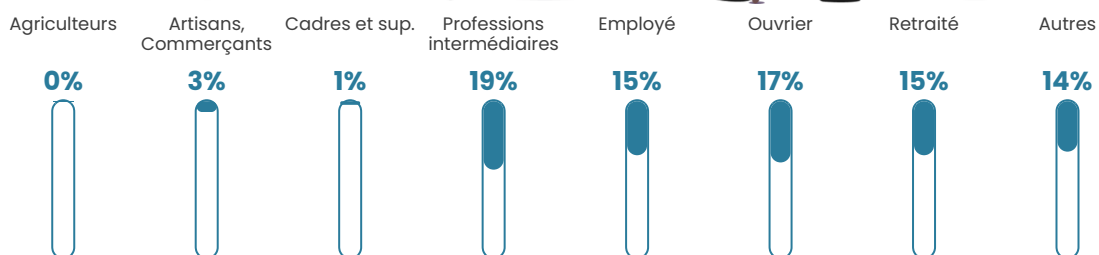


Sources : Institut national de la statistique et des études économiques (insee) selon Les dernières parutions officielles de 2024 portant sur les années 2020, 2021 et 2022.


Tranche d'âge




Activité professionnelle



Niveau de diplôme



Composition des ménages



Profils électoraux

Premier tour

	Marine LE PEN	34.17 %
	Emmanuel MACRON	17.50 %
	Jean-Luc MÉLENCHON	15.56 %
	Éric ZEMMOUR	11.39 %
	Fabien ROUSSEL	10.56 %
	Valérie PÉCRESSE	3.33 %
	Jean LASSALLE	2.78 %
	Nicolas DUPONT-AIGNAN	1.39 %
	Anne HIDALGO	1.11 %
	Yannick JADOT	1.11 %
	Nathalie ARTHAUD	0.56 %
	Philippe POUTOU	0.56 %



530 inscrits

Participation : 70.19%

Votes blancs : 2.69%

Votes nuls : 0.54%

Second tour

	Emmanuel MACRON	36,08 %
	Marine LE PEN	63,92 %

531 inscrits

Participation : 71.94%

Votes blancs : 4.19%

Votes nuls : 3.66%

Sécurité



Agressions physiques / sexuelles

0



Cambriolages

0



Vols / dégradations

0



Stupéfiants

0

Evolution du nombre d'infractions



Pour comparer

(en proportion du nombre d'habitants)



Sources : Bases statistiques communale, départementale et régionale de la délinquance enregistrée par la police et la gendarmerie nationales selon les dernières parutions officielles de 2025 portant sur l'année 2024 ([data.gouv](https://data.gouv.fr)).

Agressions physiques / sexuelles : Violences sexuelles, coups et blessures volontaires intrafamiliaux, coups et blessures volontaires, autres coups, blessures volontaires et vols violents sans arme.

Cambriolages : Cambriolages de logements.

Vols : Vols avec armes, vols d'accessoires sur véhicules, vols dans les véhicules, vols de véhicules, vols sans violence contre des personnes, destructions, dégradations volontaires et escroqueries.

Stupéfiants : Trafic de stupéfiants dont (AFD) et usage de stupéfiants.

Services à la population



Commerce

Hypermarché	X Saint-Quentin 11km
Supermarché	X Ronssoy 7km
Superette	X Lehaucourt 4km
Boulangerie	X Lehaucourt 4km
Boucherie	X Le Catelet 6km
Restaurant	X Bellicourt 1km
Garage	X Bellicourt 2km
Station-service	X Bellicourt 1km
Banque	X Le Catelet 6km
La poste	X Bellicourt 2km
Coiffeur	1
Tabac	X Saint-Quentin 11km
Bars / discothèque	1
Bibliothèque	X Saint-Quentin 11km
Cinéma	X Saint-Quentin 13km
Vétérinaire	X Villers-Outréaux 10km



Santé

Pharmacie	X Le Catelet 6km
Hôpital	X Saint-Quentin 10km
Laboratoire d'analyses médicales	X Saint-Quentin 10km
Etablissement pour handicapé	X Saint-Quentin 10km
EHPA	X Beaurevoir 7km
Médecin	X Lehaucourt 4km
Dentiste	1
Chirurgien	X Saint-Quentin 10km
Dermatologue	X Saint-Quentin 10km
Anesthésiste	X Saint-Quentin 10km
Gastro-entérologue	X Saint-Quentin 10km
Gynécologue	X Villers-Outréaux 10km
Cancérologue	X Saint-Quentin 11km
Neurologue	X Saint-Quentin 10km
Ophthalmologue	X Saint-Quentin 10km
ORL	X Saint-Quentin 10km
Cardiologue	X Saint-Quentin 10km
Pédiatre	X Saint-Quentin 10km
Pneumologue	X Saint-Quentin 10km
Psychologue	X Saint-Quentin 11km
Radiologue	X Saint-Quentin 10km
Rhumatologue	X Saint-Quentin 11km
Sage-femme	X Vermand 10km



Éducation

Crèche	1
Ecole maternelle Public	X Roisel 10km
Ecole maternelle Privé	X Genech 64km
Ecole primaire Public	1
Ecole primaire Privé	X Villers-Outréaux 10km
Collège Public	X Beaurevoir 7km
Collège Privé	X Villers-Outréaux 10km
Lycée Public	X Saint-Quentin 10km
Lycée Privé	X Saint-Quentin 11km

Sources : Base Sirene des entreprises et de leurs établissements selon les dernières parutions officielles de 2025 portant sur l'année 2024 ([data.gouv](#)). Liste, localisation et tarifs des professionnels de santé selon les dernières parutions officielles de 2025 portant sur l'année 2024 ([opendatasoft](#)) et FINISS Extraction du Fichier des établissements selon les dernières parutions officielles de 2025 portant sur l'année 2024 ([data.gouv](#)). Adresse et géolocalisation des établissements d'enseignement du premier et second degrés selon les dernières parutions officielles de 2025 portant sur l'année 2024 ([data.education.gouv](#))

Villes autour de Nauroy

Ville	Habitants	Superficie	Pop densité	Pop active	Taux chômage	Revenu moyen	Prix immobilier
Bellicourt (1 avis)	560	9 km ²	62 h/km ²	47.9%	7.1%	21 080 €/an	1 265 €/m ²
Estrées	408	7 km ²	58 h/km ²	41.7%	5.6%	21 190 €/an	1 278 €/m ²
Magny-la-Fosse	122	3 km ²	41 h/km ²	48.4%	4.9%	20 670 €/an	1 050 €/m ²
Joncourt	328	7 km ²	47 h/km ²	44.8%	4.6%	23 280 €/an	625 €/m ²
Bellenglise (1 avis)	378	6 km ²	63 h/km ²	47.9%	8.5%	22 500 €/an	2 622 €/m ²
Bony	137	8 km ²	17 h/km ²	46.7%	6.6%	19 850 €/an	NC
Lehaucourt (1 avis)	822	9 km ²	91 h/km ²	46%	5.2%	19 980 €/an	1 014 €/m ²
Villeret	263	4 km ²	66 h/km ²	50.2%	6.5%	21 140 €/an	750 €/m ²
Levergies	543	7 km ²	78 h/km ²	51.2%	4.1%	22 780 €/an	755 €/m ²
Hargicourt	545	8 km ²	68 h/km ²	48.1%	4%	21 310 €/an	1 009 €/m ²
Le Catelet	186	0 km ²	186 h/km ²	41.4%	3.8%	20 010 €/an	908 €/m ²
Pontru (2 avis)	353	6 km ²	59 h/km ²	48.4%	3.7%	26 860 €/an	1 575 €/m ²
Gouy	572	17 km ²	34 h/km ²	45.5%	7%	20 460 €/an	816 €/m ²
Ramicourt	146	3 km ²	49 h/km ²	54.8%	6.8%	22 420 €/an	951 €/m ²
Pontru	290	15 km ²	19 h/km ²	43.1%	6.6%	21 430 €/an	1 530 €/m ²

bien-dans-ma-ville.fr



Vous aimez votre ville ? Notez-la !

Et faites-nous part de vos remarques constructives



Avec

BIEN dans ma **VILLE** 