



Version web

Ville de Nassigny

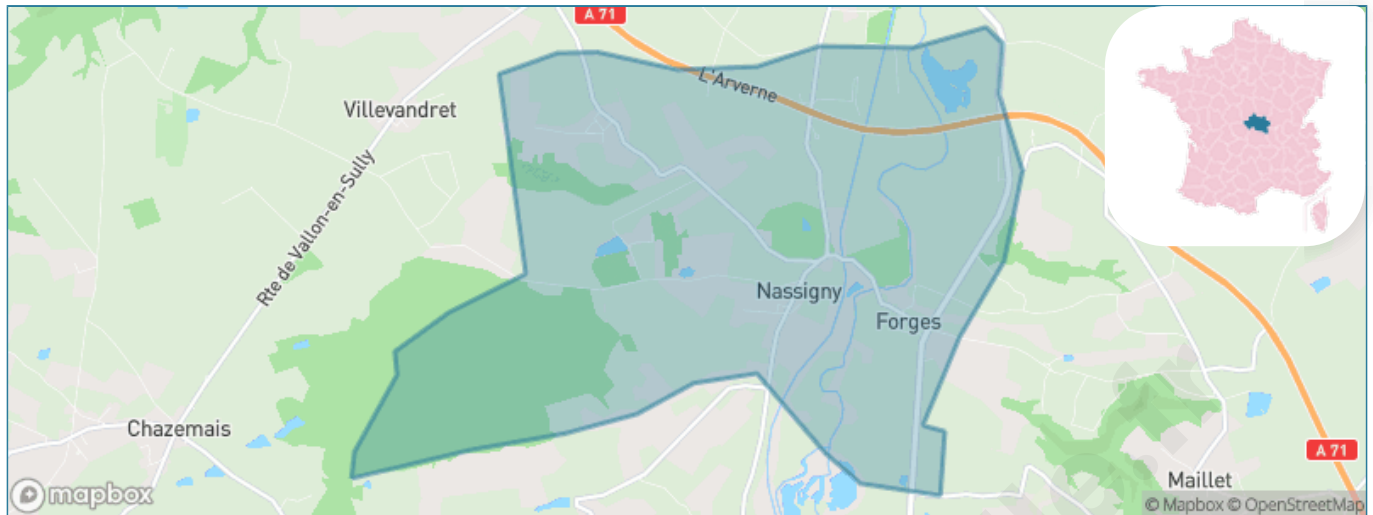
Présenté par

BIEN dans
ma **VILLE** 

Sommaire

Situation géographique	3
Statistiques sur la population	4
Evolution du nombre d'habitants	4
Tranche d'âge	5
0-14 ans	5
15-29 ans	5
30-44 ans	5
45-59 ans	5
60-74 ans	5
75-89 ans	5
90 ans et +	5
Activité professionnelle	5
Agriculteurs	5
Artisans, Commerçants	5
Cadres et sup.	5
Professions intermédiaires	5
Employé	5
Ouvrier	5
Retraité	5
Autres	5
Niveau de diplôme	6
Sans diplôme ou CEP	6
Brevet, BEPC, DNB	6
CAP-BEP ou équivalent	6
BAC ou équivalent	6
BAC+2	6
BAC+3 ou +4	6
BAC+5 ou plus	6
Composition des ménages	6
Couple sans enfant	6
Couple avec enfant(s)	6
Famille monoparentale	6
Colocation / Autre	6
Personnes seules	6
Profils électoraux	7
Premier tour	7
Sécurité	8
Evolution du nombre d'infractions	8
Pour comparer	9
Services à la population	10
Commerce	10
Éducation	10
Villes autour de Nassigny	11

Situation géographique



i Informations clés

- **Région** : Auvergne-Rhône-Alpes
- **Département** : Allier
- **Code postal** : 03190
- **Superficie** : 18 km²



Statistiques sur la population



Nombre d'habitants

194



Age moyen

38 ans



Pop active

50%



Taux chômage

14.2%



Pop densité

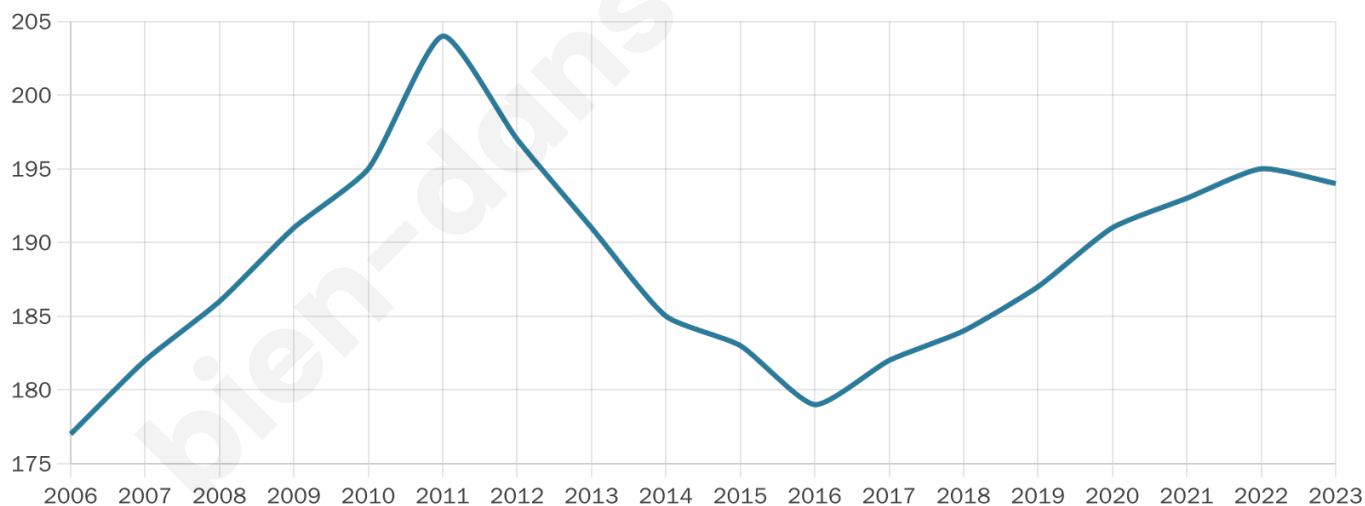
11 h/km²



Revenu moyen

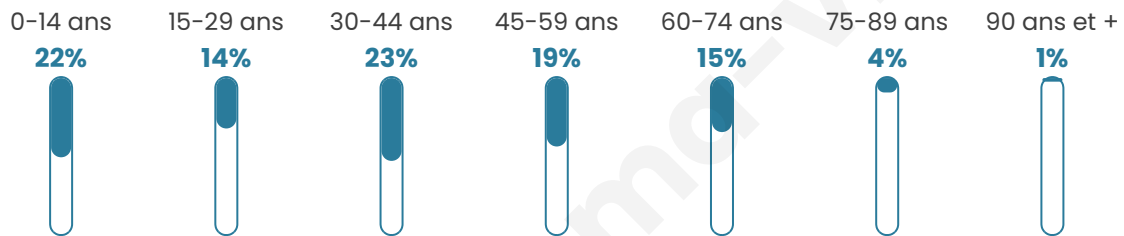
21 980 €/an

Evolution du nombre d'habitants

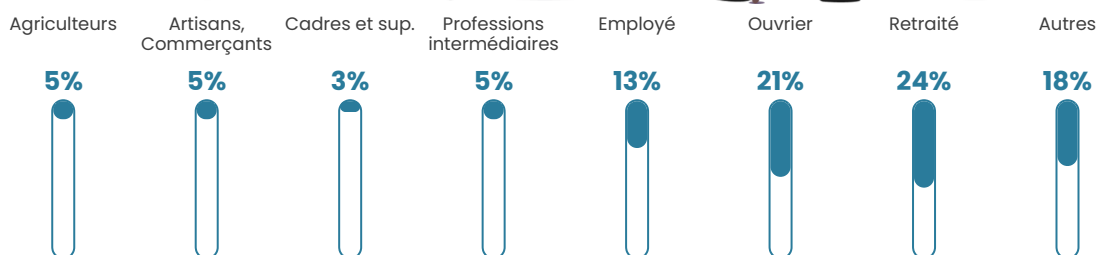


Sources : Institut national de la statistique et des études économiques (insee) selon Les dernières parutions officielles de 2024 portant sur les années 2020, 2021 et 2022.


Tranche d'âge




Activité professionnelle



Niveau de diplôme











Composition des ménages



Profils électoraux



Premier tour

	Marine LE PEN	31.90 %
	Emmanuel MACRON	20.69 %
	Jean-Luc MÉLENCHON	19.83 %
	Yannick JADOT	8.62 %
	Fabien ROUSSEL	6.03 %
	Jean LASSALLE	5.17 %
	Valérie PÉCRESE	2.59 %
	Nicolas DUPONT-AIGNAN	2.59 %
	Éric ZEMMOUR	1.72 %
	Anne HIDALGO	0.86 %
	Nathalie ARTHAUD	0.00 %
	Philippe POUTOU	0.00 %

138 inscrits

Participation : 86.96%
Votes blancs : 2.50%
Votes nuls : 0.83%

Second tour

	Emmanuel MACRON	52,29 %
	Marine LE PEN	47,71 %

138 inscrits

Participation : 88.41%
Votes blancs : 8.2%
Votes nuls : 2.46%

Sécurité



Agressions physiques / sexuelles

0



Cambriolages

0



Vols / dégradations

0



Stupéfiants

0

Evolution du nombre d'infractions



Pour comparer

(en proportion du nombre d'habitants)



Sources : Bases statistiques communale, départementale et régionale de la délinquance enregistrée par la police et la gendarmerie nationales selon les dernières parutions officielles de 2025 portant sur l'année 2024 ([data.gouv](https://data.gouv.fr)).

Agressions physiques / sexuelles : Violences sexuelles, coups et blessures volontaires intrafamiliaux, coups et blessures volontaires, autres coups, blessures volontaires et vols violents sans arme.

Cambriolages : Cambriolages de logements.

Vols : Vols avec armes, vols d'accessoires sur véhicules, vols dans les véhicules, vols de véhicules, vols sans violence contre des personnes, destructions, dégradations volontaires et escroqueries.

Stupéfiants : Trafic de stupéfiants dont (AFD) et usage de stupéfiants.

Services à la population



Commerce

Hypermarché	X Domérat 15km
Supermarché	X Vallon-en-Sully 4km
Superette	X Vallon-en-Sully 4km
Boulangerie	X Vallon-en-Sully 4km
Boucherie	X Venas 13km
Restaurant	X Vallon-en-Sully 4km
Garage	1
Station-service	X Vallon-en-Sully 4km
Banque	X Vallon-en-Sully 4km
La poste	X Chazemais 4km
Coiffeur	X Vallon-en-Sully 4km
Tabac	X Hérisson 9km
Bars / discothèque	X Hérisson 9km
Bibliothèque	X Montluçon 18km
Cinéma	X Montluçon 18km
Vétérinaire	X Vallon-en-Sully 4km



Santé

Pharmacie	X Vallon-en-Sully 4km
Hôpital	X Montluçon 18km
Laboratoire d'analyses médicales	X Montluçon 17km
Etablissement pour handicapé	X Saulzais-le-Potier 14km
EHPA	X Vallon-en-Sully 4km
Médecin	X Estivareilles 8km
Dentiste	X Vallon-en-Sully 4km
Chirurgien	X Désertines 17km
Dermatologue	X Estivareilles 8km
Anesthésiste	X Désertines 17km
Gastro-entérologue	X Montluçon 17km
Gynécologue	X Montluçon 18km
Cancérologue	X Nevers 69km
Neurologue	X Montluçon 18km
Ophthalmologue	X Montluçon 18km
ORL	X Estivareilles 9km
Cardiologue	X Montluçon 17km
Pédiatre	X Fourchambault 68km
Pneumologue	X Désertines 17km
Psychologue	X Montluçon 18km
Radiologue	X Montluçon 18km
Rhumatologue	X Montluçon 17km
Sage-femme	X Désertines 16km



Éducation

Crèche	X Épineuil-le-Fleuriel 7km
Ecole maternelle Public	X Vallon-en-Sully 4km
Ecole maternelle Privé	X Bourges 65km
Ecole primaire Public	1
Ecole primaire Privé	X Montluçon 17km
Collège Public	X Vallon-en-Sully 4km
Collège Privé	X Montluçon 18km
Lycée Public	X Montluçon 17km
Lycée Privé	X Montluçon 18km

Sources : Base Sirene des entreprises et de leurs établissements selon les dernières parutions officielles de 2025 portant sur l'année 2024 ([data.gouv](#)). Liste, localisation et tarifs des professionnels de santé selon les dernières parutions officielles de 2025 portant sur l'année 2024 ([opendatasoft](#)) et FINISS Extraction du Fichier des établissements selon les dernières parutions officielles de 2025 portant sur l'année 2024 ([data.gouv](#)). Adresse et géolocalisation des établissements d'enseignement du premier et second degrés selon les dernières parutions officielles de 2025 portant sur l'année 2024 ([data.education.gouv](#))

Villes autour de Nassigny

Ville	Habitants	Superficie	Pop densité	Pop active	Taux chômage	Revenu moyen	Prix immobilier
Vallon-en-Sully (1 avis)	1 457	38 km ²	38 h/km ²	39.5%	3.8%	20 790 €/an	762 €/m ²
Reugny	266	7 km ²	38 h/km ²	40.2%	3.4%	22 020 €/an	1 001 €/m ²
Haut-Bocage	841	70 km ²	12 h/km ²	52.1%	8.4%	20 780 €/an	862 €/m ²
Chazemais	504	29 km ²	17 h/km ²	43.8%	3.4%	21 570 €/an	548 €/m ²
Épineuil-le-Fleuriel	436	41 km ²	11 h/km ²	42.2%	6.7%	20 140 €/an	835 €/m ²
Audes (2 avis)	402	28 km ²	14 h/km ²	48.8%	3.7%	21 230 €/an	879 €/m ²
Saint-Vitte	117	16 km ²	7 h/km ²	51.3%	8.5%	19 080 €/an	630 €/m ²
Vaux	1 165	18 km ²	65 h/km ²	48.6%	4.4%	22 840 €/an	1 161 €/m ²
Hérisson (1 avis)	555	32 km ²	17 h/km ²	36.9%	4.7%	21 930 €/an	634 €/m ²
Estivareilles	1 119	11 km ²	102 h/km ²	44.1%	3.1%	23 010 €/an	1 148 €/m ²
Meulne-Vitray (1 avis)	906	50 km ²	18 h/km ²	42.5%	3.9%	21 490 €/an	1 290 €/m ²
Le Brethon	324	44 km ²	7 h/km ²	40.1%	4.3%	20 040 €/an	1 083 €/m ²
Saint-Caprais	103	20 km ²	5 h/km ²	41.7%	4.9%	NC	500 €/m ²
Saint-Victor	2 100	23 km ²	91 h/km ²	43.6%	3.4%	24 700 €/an	843 €/m ²
La Chapelaude (1 avis)	938	28 km ²	34 h/km ²	44.5%	3.8%	22 330 €/an	1 043 €/m ²

bien-dans-ma-ville.fr



Vous aimez votre ville ? Notez-la !

Et faites-nous part de vos remarques constructives



Avec

BIEN dans ma **VILLE** 