



Version web

# Ville de Nasbinals

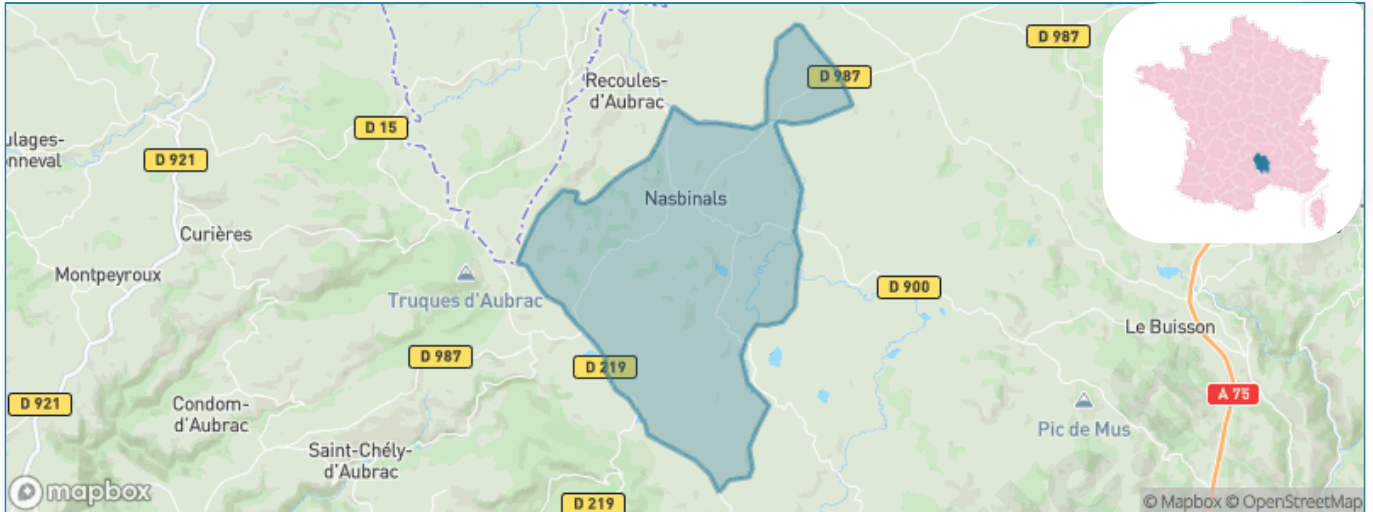
Présenté par

**BIEN** dans  
ma **VILLE** 

# Sommaire

Situation géographique .....	3
Statistiques sur la population .....	4
Evolution du nombre d'habitants .....	4
Tranche d'âge .....	5
<i>0-14 ans</i> .....	5
<i>15-29 ans</i> .....	5
<i>30-44 ans</i> .....	5
<i>45-59 ans</i> .....	5
<i>60-74 ans</i> .....	5
<i>75-89 ans</i> .....	5
<i>90 ans et +</i> .....	5
Activité professionnelle .....	5
<i>Agriculteurs</i> .....	5
<i>Artisans, Commerçants</i> .....	5
<i>Cadres et sup.</i> .....	5
<i>Professions intermédiaires</i> .....	5
<i>Employé</i> .....	5
<i>Ouvrier</i> .....	5
<i>Retraité</i> .....	5
<i>Autres</i> .....	5
Niveau de diplôme .....	6
<i>Sans diplôme ou CEP</i> .....	6
<i>Brevet, BEPC, DNB</i> .....	6
<i>CAP-BEP ou équivalent</i> .....	6
<i>BAC ou équivalent</i> .....	6
<i>BAC+2</i> .....	6
<i>BAC+3 ou +4</i> .....	6
<i>BAC+5 ou plus</i> .....	6
Composition des ménages .....	6
<i>Couple sans enfant</i> .....	6
<i>Couple avec enfant(s)</i> .....	6
<i>Famille monoparentale</i> .....	6
<i>Colocation / Autre</i> .....	6
<i>Personnes seules</i> .....	6
Profils électoraux .....	7
<i>Premier tour</i> .....	7
Sécurité .....	8
<i>Evolution du nombre d'infractions</i> .....	8
<i>Pour comparer</i> .....	9
Services à la population .....	10
<i>Commerce</i> .....	10
<i>Éducation</i> .....	10
<i>Villes autour de Nasbinals</i> .....	11

# Situation géographique



## i Informations clés

- **Région** : Occitanie
- **Département** : Lozère
- **Code postal** : 48260
- **Superficie** : 63 km<sup>2</sup>



# Statistiques sur la population



Nombre d'habitants

**571**



Age moyen

**49 ans**



Pop active

**43.4%**



Taux chômage

**4.8%**



Pop densité

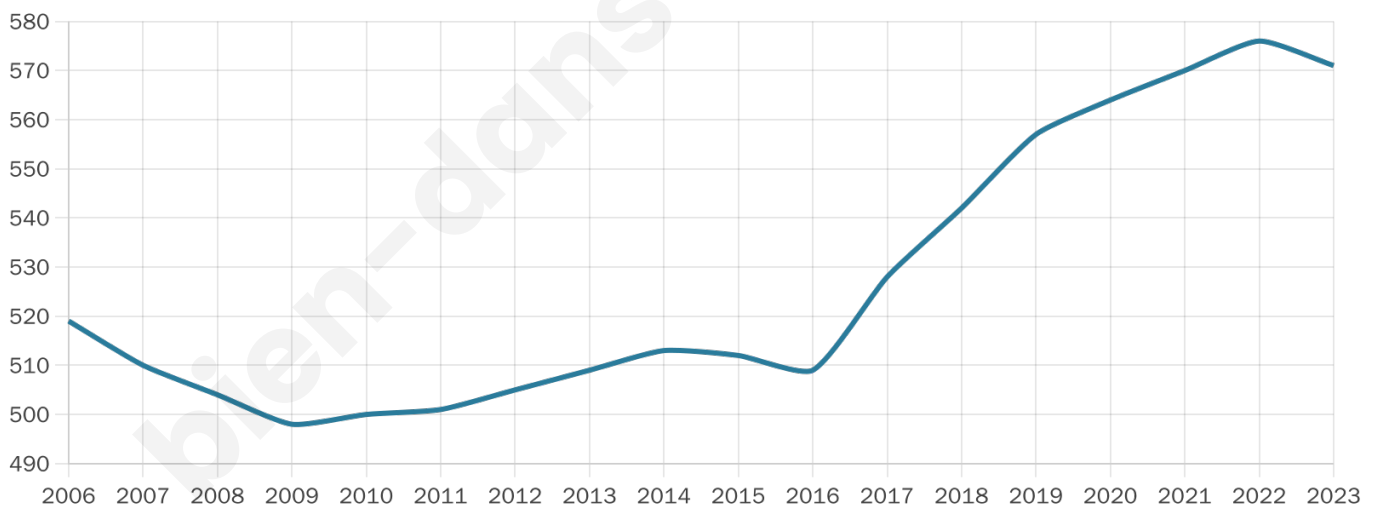
**9 h/km<sup>2</sup>**



Revenu moyen

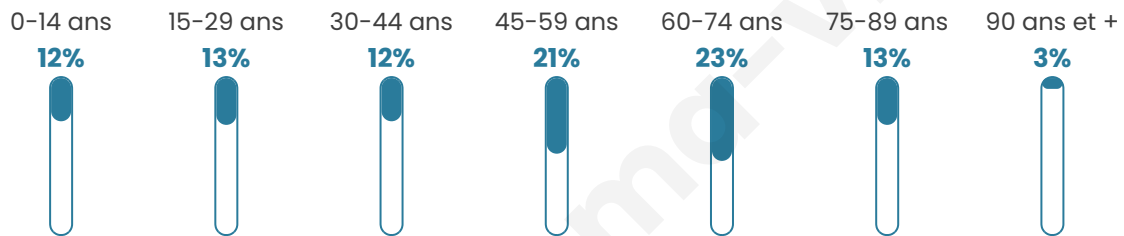
**21 180 €/an**

## Evolution du nombre d'habitants

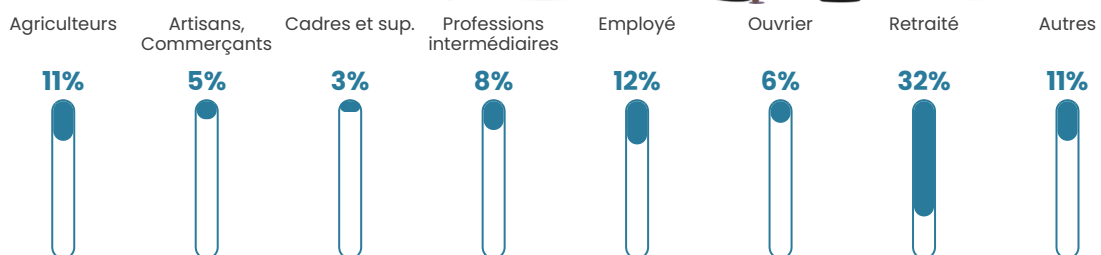


Sources : Institut national de la statistique et des études économiques (insee) selon Les dernières parutions officielles de 2024 portant sur les années 2020, 2021 et 2022.


## Tranche d'âge




## Activité professionnelle



## Niveau de diplôme



## Composition des ménages



# Profils électoraux



## Premier tour

	Emmanuel MACRON	31.68 %
	Marine LE PEN	24.75 %
	Éric ZEMMOUR	10.64 %
	Jean-Luc MÉLENCHON	9.65 %
	Jean LASSALLE	8.66 %
	Valérie PÉCRESSÉ	5.94 %
	Nicolas DUPONT- AIGNAN	4.46 %
	Yannick JADOT	2.23 %
	Anne HIDALGO	1.24 %
	Fabien ROUSSEL	0.74 %
	Nathalie ARTHAUD	0.00 %
	Philippe POUTOU	0.00 %

### 483 inscrits

Participation : 85.51%  
Votes blancs : 1.69%  
Votes nuls : 0.48%

## Second tour

	Emmanuel MACRON	55,65 %
	Marine LE PEN	44,35 %

### 482 inscrits

Participation : 85.48%  
Votes blancs : 7.04%  
Votes nuls : 2.67%

# Sécurité



Agressions physiques / sexuelles

0



Cambriolages

0



Vols / dégradations

0



Stupéfiants

0

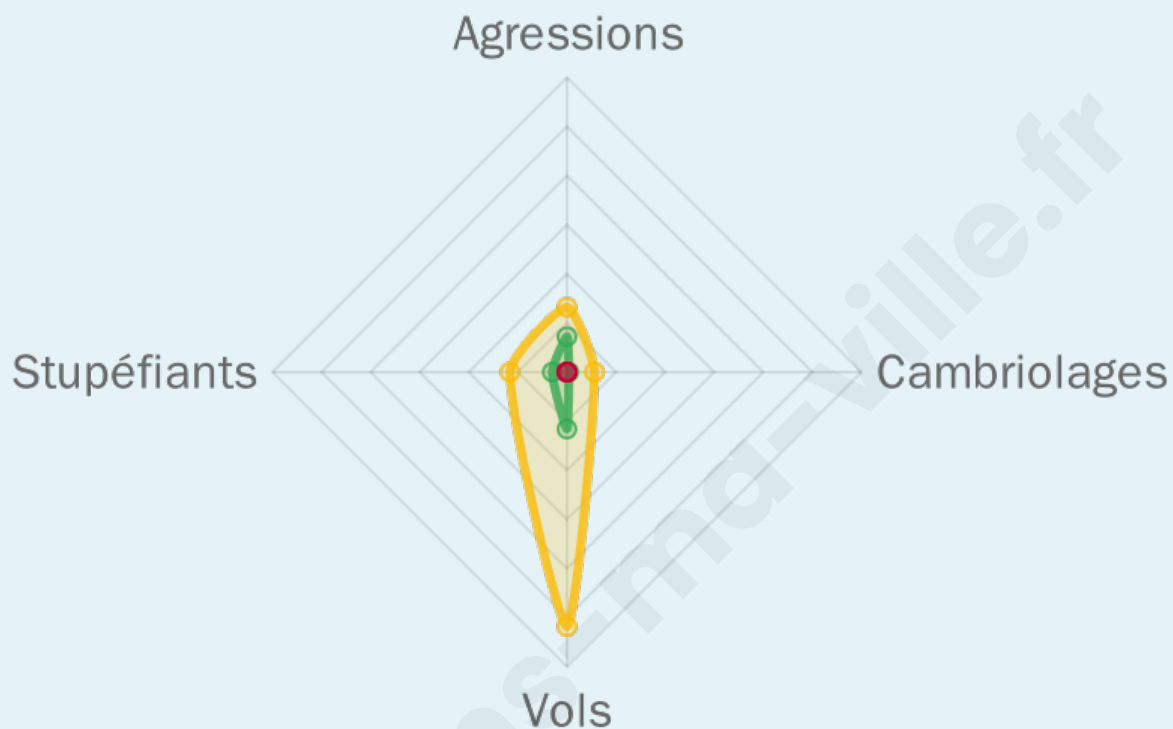
## Evolution du nombre d'infractions



## Pour comparer

(en proportion du nombre d'habitants)

■ Ville ■ Département ■ Région



Sources : Bases statistiques communale, départementale et régionale de la délinquance enregistrée par la police et la gendarmerie nationales selon les dernières parutions officielles de 2025 portant sur l'année 2024 ([data.gouv](https://data.gouv.fr)).

Agressions physiques / sexuelles : Violences sexuelles, coups et blessures volontaires intrafamiliaux, coups et blessures volontaires, autres coups, blessures volontaires et vols violents sans arme.

Cambriolages : Cambriolages de logements.

Vols : Vols avec armes, vols d'accessoires sur véhicules, vols dans les véhicules, vols de véhicules, vols sans violence contre des personnes, destructions, dégradations volontaires et escroqueries.

Stupéfiants : Trafic de stupéfiants dont (AFD) et usage de stupéfiants.

# Services à la population



## Commerce

Hypermarché	X <a href="#">Mende</a> 38km
Supermarché	X <a href="#">Cébazat</a> 16km
Superette	1
Boulangerie	1
Boucherie	1
Restaurant	3
Garage	1
Station-service	X <a href="#">Laguiole</a> 16km
Banque	1
La poste	X <a href="#">Saint Geniez d'Olt et d'Aubrac</a> 23km
Coiffeur	1
Tabac	X <a href="#">Marvejols</a> 23km
Bars / discothèque	1
Bibliothèque	X <a href="#">Espalion</a> 28km
Cinéma	X <a href="#">Marvejols</a> 21km
Vétérinaire	1



## Santé

Pharmacie	1
Hôpital	X <a href="#">Chaudes-Aigues</a> 21km
Laboratoire d'analyses médicales	X <a href="#">Marvejols</a> 23km
Etablissement pour handicapé	X <a href="#">Marvejols</a> 21km
EHPA	1
Médecin	1
Dentiste	X <a href="#">Laguiole</a> 16km
Chirurgien	X <a href="#">Marvejols</a> 22km
Dermatologue	X <a href="#">Marvejols</a> 22km
Anesthésiste	X <a href="#">Aurillac</a> 54km
Gastro-entérologue	X <a href="#">Marvejols</a> 22km
Gynécologue	X <a href="#">Bourgs sur Colagne</a> 23km
Cancérologue	X <a href="#">Aurillac</a> 56km
Neurologue	X <a href="#">Rodez</a> 51km
Ophtalmologue	X <a href="#">Marvejols</a> 23km
ORL	X <a href="#">Mende</a> 39km
Cardiologue	X <a href="#">Marvejols</a> 23km
Pédiatre	X <a href="#">Marvejols</a> 23km
Pneumologue	X <a href="#">Peyre en Aubrac</a> 20km
Psychologue	X <a href="#">Espalion</a> 28km
Radiologue	X <a href="#">Marvejols</a> 22km
Rhumatologue	X <a href="#">Chaudes-Aigues</a> 21km
Sage-femme	X <a href="#">Marvejols</a> 23km



## Éducation

Crèche	X <a href="#">Saint-Urcize</a> 7km
Ecole maternelle Public	X <a href="#">Saint-Chély-d'Apcher</a> 23km
Ecole maternelle Privé	X <a href="#">Espalion</a> 28km
Ecole primaire Public	1
Ecole primaire Privé	1
Collège Public	X <a href="#">Chaudes-Aigues</a> 21km
Collège Privé	X <a href="#">Laguiole</a> 16km
Lycée Public	X <a href="#">Saint-Chély-d'Apcher</a> 23km
Lycée Privé	X <a href="#">Marvejols</a> 23km

Sources : Base Sirene des entreprises et de leurs établissements selon les dernières parutions officielles de 2025 portant sur l'année 2024 ([data.gouv](#)). Liste, localisation et tarifs des professionnels de santé selon les dernières parutions officielles de 2025 portant sur l'année 2024 ([opendatasoft](#)) et FINISS Extraction du Fichier des établissements selon les dernières parutions officielles de 2025 portant sur l'année 2024 ([data.gouv](#)). Adresse et géolocalisation des établissements d'enseignement du premier et second degrés selon les dernières parutions officielles de 2025 portant sur l'année 2024 ([data.education.gouv](#))

## Villes autour de Nasbinals

Ville	Habitants	Superficie	Pop densité	Pop active	Taux chômage	Revenu moyen	Prix immobilier
Recoules-d'Aubrac	165	26 km <sup>2</sup>	6 h/km <sup>2</sup>	36.4%	0%	19 990 €/an	982 €/m <sup>2</sup>
Saint-Urcize	475	54 km <sup>2</sup>	9 h/km <sup>2</sup>	32.6%	1.5%	22 520 €/an	500 €/m <sup>2</sup>
Marchastel	44	34 km <sup>2</sup>	1 h/km <sup>2</sup>	50%	2.3%	NC	NC
Grandvals	61	12 km <sup>2</sup>	5 h/km <sup>2</sup>	50.8%	1.6%	NC	1 190 €/m <sup>2</sup>
Prinsuéjols-Malbouzon	246	57 km <sup>2</sup>	4 h/km <sup>2</sup>	45.9%	3.3%	19 770 €/an	968 €/m <sup>2</sup>
Brion	88	22 km <sup>2</sup>	4 h/km <sup>2</sup>	51.1%	3.4%	NC	NC
La Trinitat	52	17 km <sup>2</sup>	3 h/km <sup>2</sup>	34.6%	0%	NC	1 198 €/m <sup>2</sup>
Saint-Rémy-de-Chaudes-Aigues	120	14 km <sup>2</sup>	9 h/km <sup>2</sup>	46.7%	5.8%	17 230 €/an	900 €/m <sup>2</sup>
Chauchailles	75	17 km <sup>2</sup>	4 h/km <sup>2</sup>	44%	1.3%	NC	4 132 €/m <sup>2</sup>
Saint-Laurent-de-Veyrès	31	9 km <sup>2</sup>	3 h/km <sup>2</sup>	35.5%	0%	NC	624 €/m <sup>2</sup>
Saint-Laurent-de-Muret	193	46 km <sup>2</sup>	4 h/km <sup>2</sup>	50.8%	3.6%	19 390 €/an	1 359 €/m <sup>2</sup>
La Fage-Montivernoux	131	37 km <sup>2</sup>	4 h/km <sup>2</sup>	60.3%	1.5%	16 750 €/an	1 944 €/m <sup>2</sup>
Saint-Chély-d'Aubrac	517	78 km <sup>2</sup>	7 h/km <sup>2</sup>	36.9%	2.5%	20 170 €/an	1 328 €/m <sup>2</sup>
Curières	215	36 km <sup>2</sup>	6 h/km <sup>2</sup>	52.6%	1.9%	20 990 €/an	685 €/m <sup>2</sup>
Deux-Verges	55	11 km <sup>2</sup>	5 h/km <sup>2</sup>	40%	3.6%	NC	NC

bien-dans-ma-ville.fr



# Vous aimez votre ville ? Notez-la !

Et faites-nous part de vos remarques constructives



Avec

**BIEN** dans ma **VILLE** 