



Version web

Ville de Narcastet

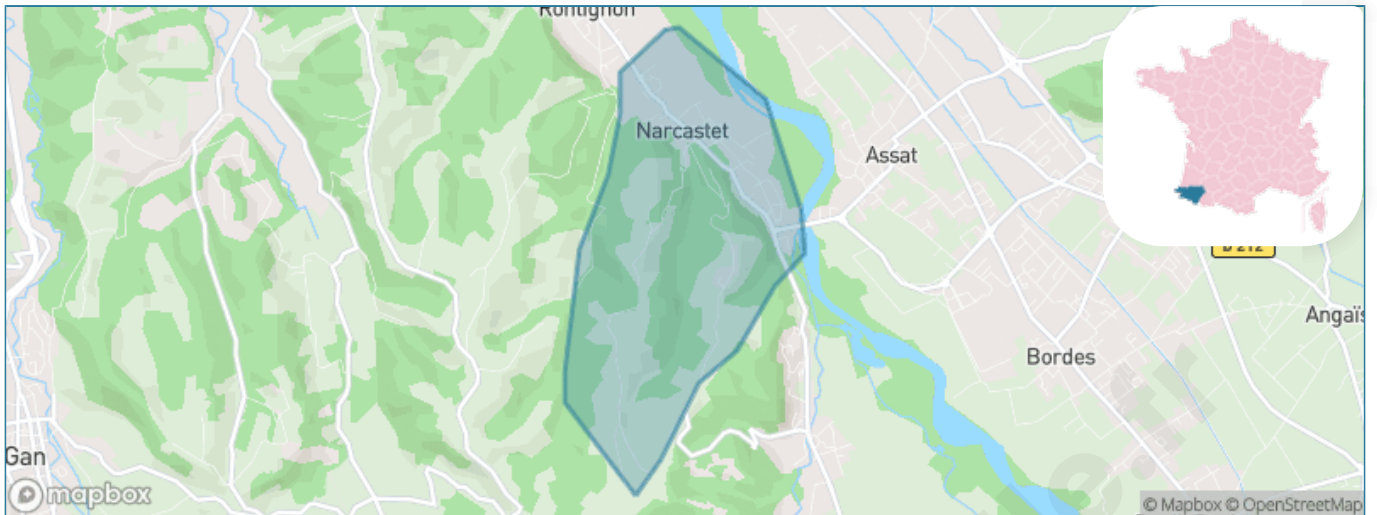
Présenté par

BIEN dans
ma **VILLE** 

Sommaire

Situation géographique	3
Statistiques sur la population	4
Evolution du nombre d'habitants	4
Tranche d'âge	5
0-14 ans	5
15-29 ans	5
30-44 ans	5
45-59 ans	5
60-74 ans	5
75-89 ans	5
90 ans et +	5
Activité professionnelle	5
Agriculteurs	5
Artisans, Commerçants	5
Cadres et sup.	5
Professions intermédiaires	5
Employé	5
Ouvrier	5
Retraité	5
Autres	5
Niveau de diplôme	6
Sans diplôme ou CEP	6
Brevet, BEPC, DNB	6
CAP-BEP ou équivalent	6
BAC ou équivalent	6
BAC+2	6
BAC+3 ou +4	6
BAC+5 ou plus	6
Composition des ménages	6
Couple sans enfant	6
Couple avec enfant(s)	6
Famille monoparentale	6
Colocation / Autre	6
Personnes seules	6
Profils électoraux	7
Premier tour	7
Sécurité	8
Evolution du nombre d'infractions	8
Pour comparer	9
Services à la population	10
Commerce	10
Éducation	10
Villes autour de Narcastet	11

Situation géographique



i Informations clés

- **Région** : Nouvelle-Aquitaine
- **Département** : Pyrénées-Atlantiques
- **Code postal** : 64510
- **Superficie** : 4 km²



Statistiques sur la population



Nombre d'habitants

753



Age moyen

38 ans



Pop active

48.7%



Taux chômage

5.1%



Pop densité

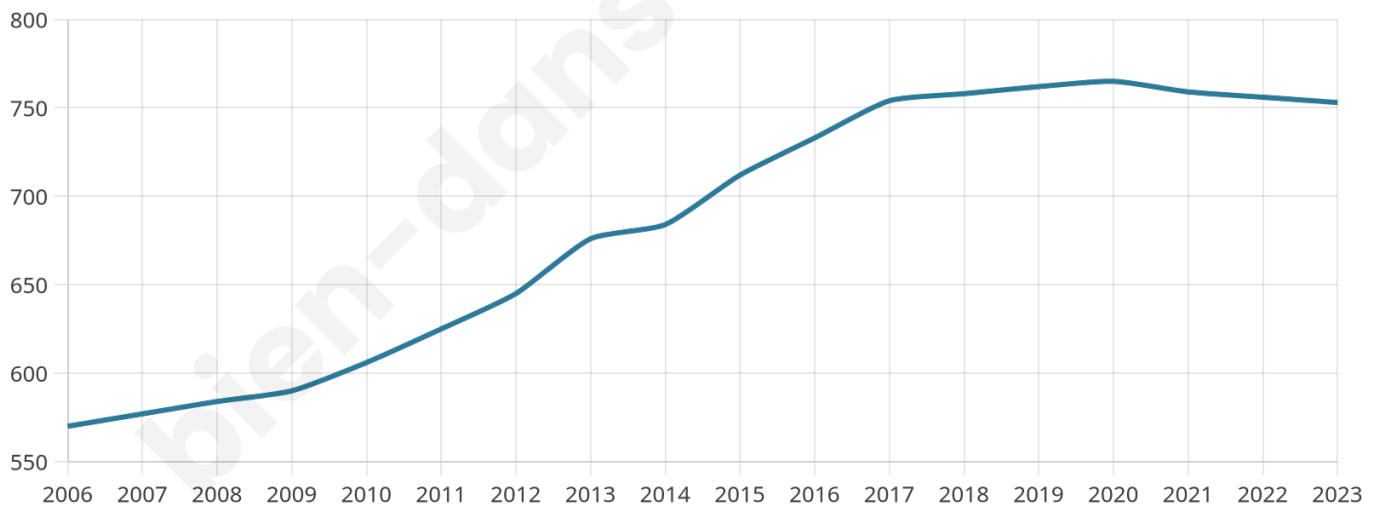
188 h/km²



Revenu moyen

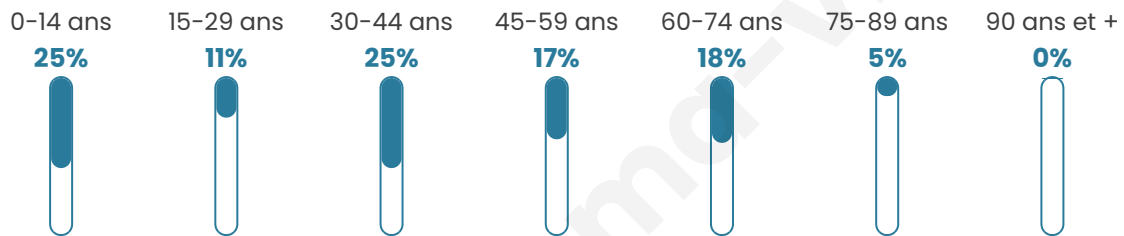
24 070 €/an

Evolution du nombre d'habitants

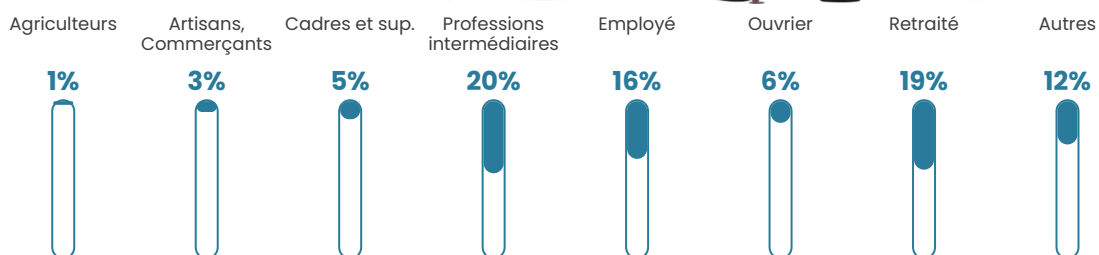


Sources : Institut national de la statistique et des études économiques (insee) selon Les dernières parutions officielles de 2024 portant sur les années 2020, 2021 et 2022.


Tranche d'âge



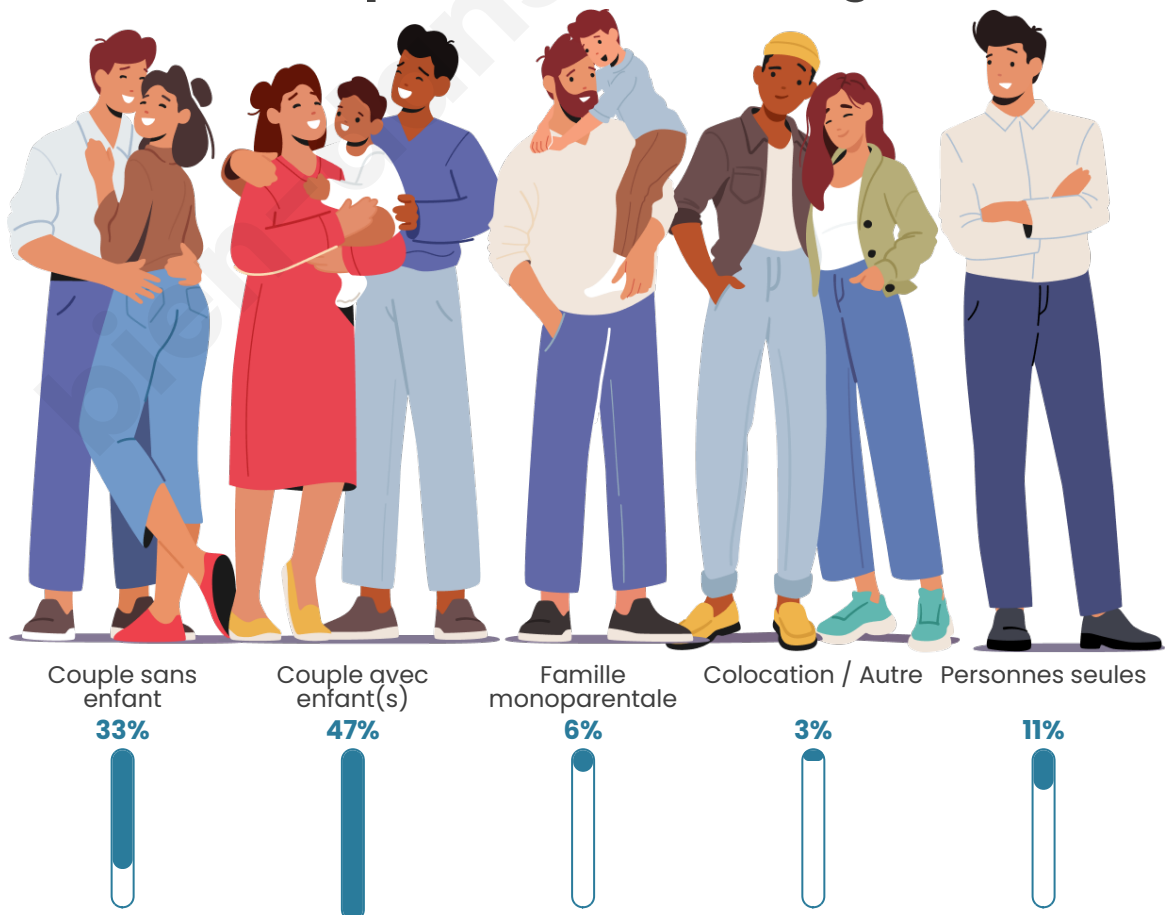
Activité professionnelle



Niveau de diplôme















Composition des ménages



Profils électoraux

Premier tour

	Emmanuel MACRON	28.70 %
	Marine LE PEN	21.30 %
	Jean-Luc MÉLENCHON	17.49 %
	Jean LASSALLE	11.21 %
	Éric ZEMMOUR	5.61 %
	Yannick JADOT	3.81 %
	Fabien ROUSSEL	3.14 %
	Nicolas DUPONT- AIGNAN	2.69 %
	Anne HIDALGO	2.47 %
	Valérie PÉCRESSE	2.47 %
	Philippe POUTOU	0.67 %
	Nathalie ARTHAUD	0.45 %



530 inscrits

Participation : 86.42%

Votes blancs : 2.18%

Votes nuls : 0.44%

Second tour

	Emmanuel MACRON	58,84 %
	Marine LE PEN	41,16 %

530 inscrits

Participation : 82.26%

Votes blancs : 9.17%

Votes nuls : 3.9%

Sécurité



Agressions physiques / sexuelles

0



Cambriolages

0



Vols / dégradations

0



Stupéfiants

0

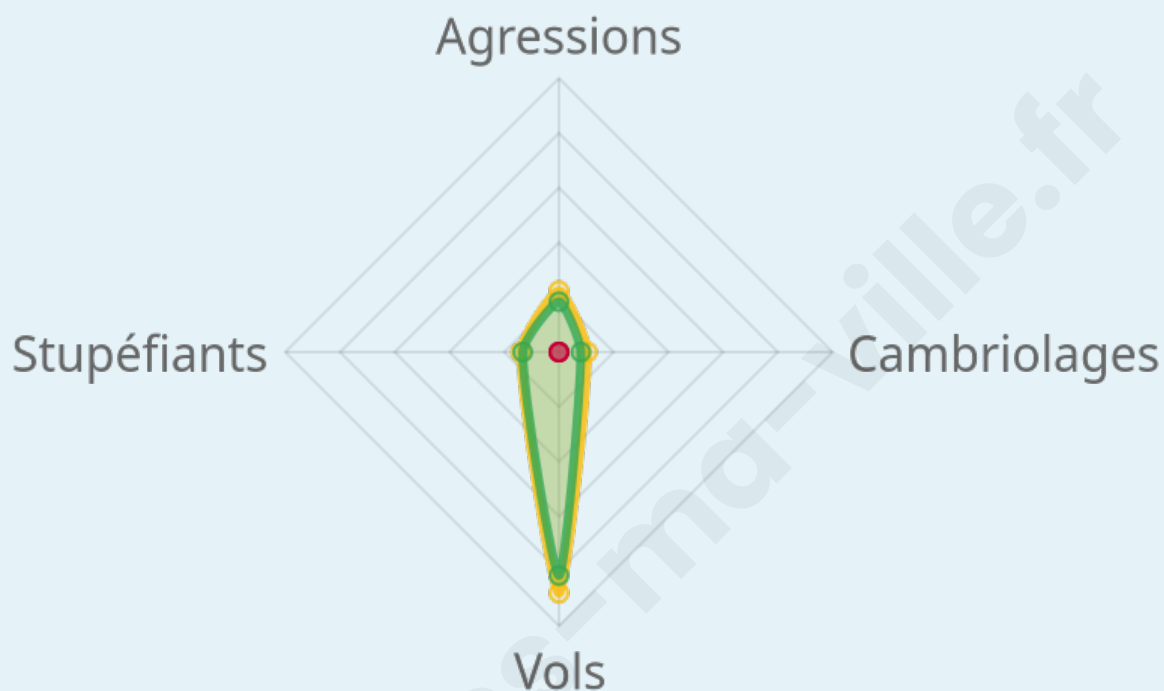
Evolution du nombre d'infractions



Pour comparer

(en proportion du nombre d'habitants)

Ville Département Région



Sources : Bases statistiques communale, départementale et régionale de la délinquance enregistrée par la police et la gendarmerie nationales selon les dernières parutions officielles de 2025 portant sur l'année 2024 ([data.gouv](https://data.gouv.fr)).

Agressions physiques / sexuelles : Violences sexuelles, coups et blessures volontaires intrafamiliaux, coups et blessures volontaires, autres coups, blessures volontaires et vols violents sans arme.

Cambriolages : Cambriolages de logements.

Vols : Vols avec armes, vols d'accessoires sur véhicules, vols dans les véhicules, vols de véhicules, vols sans violence contre des personnes, destructions, dégradations volontaires et escroqueries.

Stupéfiants : Trafic de stupéfiants dont (AFD) et usage de stupéfiants.

Services à la population



Commerce

Hypermarché	X <u>Mazères-Lezons</u> 4km
Supermarché	X <u>Bordes</u> 3km
Superette	X <u>Assat</u> 1km
Boulangerie	X <u>Assat</u> 2km
Boucherie	X <u>Bizanos</u> 5km
Restaurant	X <u>Assat</u> 1km
Garage	3
Station-service	X <u>Mazères-Lezons</u> 3km
Banque	X <u>Mazères-Lezons</u> 4km
La poste	X <u>Assat</u> 2km
Coiffeur	1
Tabac	X <u>Pau</u> 6km
Bars / discothèque	X <u>Mazères-Lezons</u> 4km
Bibliothèque	X <u>Pau</u> 6km
Cinéma	X <u>Pau</u> 7km
Vétérinaire	X <u>Assat</u> 3km



Santé

Pharmacie	X <u>Bordes</u> 2km
Hôpital	X <u>Pau</u> 9km
Laboratoire d'analyses médicales	X <u>Aressy</u> 3km
Etablissement pour handicapé	X <u>Rontignon</u> 1km
EHPA	X <u>Uzos</u> 3km
Médecin	X <u>Assat</u> 2km
Dentiste	X <u>Bordes</u> 3km
Chirurgien	X <u>Aressy</u> 3km
Dermatologue	X <u>Idron</u> 5km
Anesthésiste	X <u>Aressy</u> 3km
Gastro-entérologue	X <u>Pau</u> 9km
Gynécologue	X <u>Pau</u> 7km
Cancérologue	X <u>Tarbes</u> 32km
Neurologue	X <u>Aressy</u> 3km
Ophthalmologue	X <u>Jurançon</u> 7km
ORL	X <u>Pau</u> 6km
Cardiologue	X <u>Aressy</u> 3km
Pédiatre	X <u>Gelos</u> 6km
Pneumologue	X <u>Aressy</u> 3km
Psychologue	X <u>Pau</u> 6km
Radiologue	X <u>Pau</u> 7km
Rhumatologue	X <u>Pau</u> 7km
Sage-femme	X <u>Idron</u> 5km



Éducation

Crèche	X <u>Meillon</u> 2km
Ecole maternelle Public	X <u>Assat</u> 1km
Ecole maternelle Privé	X <u>Plaisance-du-Touch</u> 136km
Ecole primaire Public	1
Ecole primaire Privé	X <u>Baliros</u> 3km
Collège Public	X <u>Bizanos</u> 5km
Collège Privé	X <u>Pau</u> 6km
Lycée Public	X <u>Gelos</u> 6km
Lycée Privé	X <u>Pau</u> 6km

Sources : Base Sirene des entreprises et de leurs établissements selon les dernières parutions officielles de 2025 portant sur l'année 2024 ([data.gouv](https://data.gouv.fr)). Liste, localisation et tarifs des professionnels de santé selon les dernières parutions officielles de 2025 portant sur l'année 2024 ([opendatasoft](https://opendatasoft.com)) et FINISS Extraction du Fichier des établissements selon les dernières parutions officielles de 2025 portant sur l'année 2024 ([data.gouv](https://data.gouv.fr)). Adresse et géolocalisation des établissements d'enseignement du premier et second degrés selon les dernières parutions officielles de 2025 portant sur l'année 2024 ([data.education.gouv](https://data.education.gouv.fr))

Villes autour de Narcastet

Ville	Habitants	Superficie	Pop densité	Pop active	Taux chômage	Revenu moyen	Prix immobilier
Assat	2 068	9 km ²	230 h/km ²	48.7%	2.8%	25 700 €/an	1 685 €/m ²
Meillon (2 avis)	957	7 km ²	137 h/km ²	50.1%	4.7%	24 930 €/an	496 €/m ²
Rontignon	875	7 km ²	125 h/km ²	43.2%	3.8%	26 560 €/an	1 459 €/m ²
Uzos	874	3 km ²	291 h/km ²	39%	2.4%	27 860 €/an	2 004 €/m ²
Baliros	515	3 km ²	172 h/km ²	49.7%	2.9%	23 060 €/an	1 794 €/m ²
Mazères-Lezons	1 845	4 km ²	461 h/km ²	40%	4%	25 060 €/an	1 992 €/m ²
Bordes	2 872	7 km ²	410 h/km ²	49%	3.7%	23 980 €/an	1 654 €/m ²
Aressy	881	2 km ²	441 h/km ²	46.9%	2%	26 590 €/an	2 149 €/m ²
Pardies-Piétat	434	7 km ²	62 h/km ²	51.4%	4.1%	24 870 €/an	1 582 €/m ²
Idron (2 avis)	5 340	7 km ²	763 h/km ²	42.8%	3.3%	30 290 €/an	2 286 €/m ²
Bizanos (5 avis)	4 592	4 km ²	1 148 h/km ²	44.1%	4%	26 410 €/an	1 978 €/m ²
Lée	1 271	2 km ²	636 h/km ²	44.1%	2.3%	32 160 €/an	2 296 €/m ²
Ousse (1 avis)	1 672	4 km ²	418 h/km ²	48.3%	2.9%	27 840 €/an	1 794 €/m ²
Gelos (2 avis)	3 637	11 km ²	331 h/km ²	45.6%	4.7%	25 160 €/an	2 000 €/m ²
Boeil-Bezing	1 341	8 km ²	168 h/km ²	48.2%	2.5%	24 460 €/an	1 612 €/m ²

bien-dans-ma-ville.fr



Vous aimez votre ville ? Notez-la !

Et faites-nous part de vos remarques constructives



Avec

BIEN dans
ma **VILLE** 