



Version web

# Ville de Narbonne

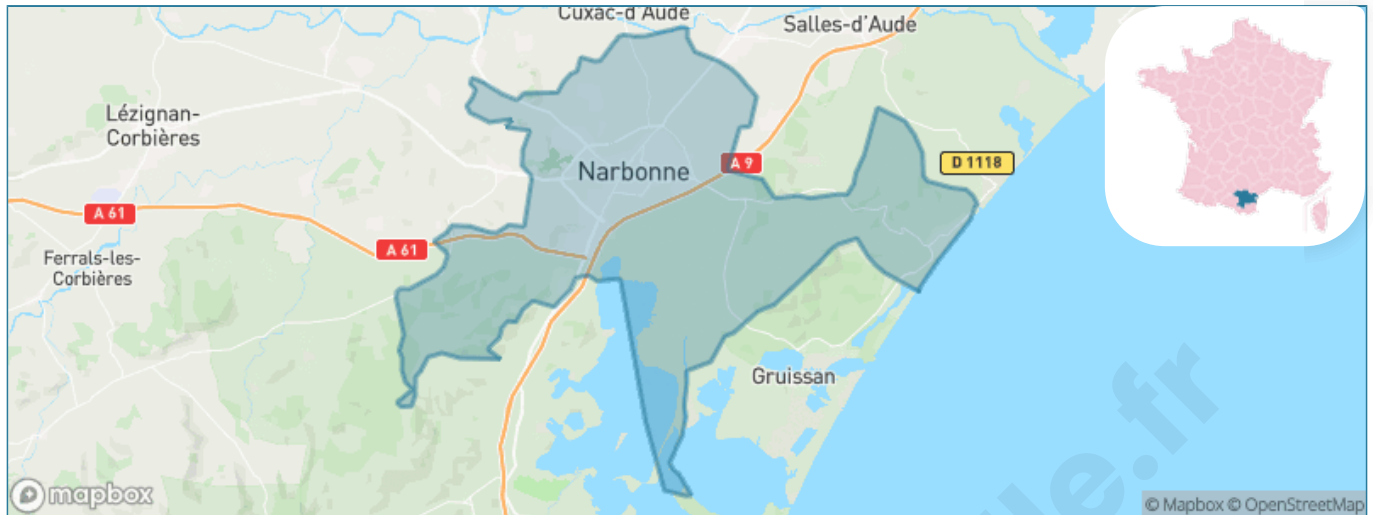
Présenté par

**BIEN** dans  
ma **VILLE** 

# Sommaire

Situation géographique .....	3
Statistiques sur la population .....	4
Evolution du nombre d'habitants .....	4
Tranche d'âge .....	5
0-14 ans .....	5
15-29 ans .....	5
30-44 ans .....	5
45-59 ans .....	5
60-74 ans .....	5
75-89 ans .....	5
90 ans et + .....	5
Activité professionnelle .....	5
Agriculteurs .....	5
Artisans, Commerçants .....	5
Cadres et sup. ....	5
Professions intermédiaires .....	5
Employé .....	5
Ouvrier .....	5
Retraité .....	5
Autres .....	5
Niveau de diplôme .....	6
Sans diplôme ou CEP .....	6
Brevet, BEPC, DNB .....	6
CAP-BEP ou équivalent .....	6
BAC ou équivalent .....	6
BAC+2 .....	6
BAC+3 ou +4 .....	6
BAC+5 ou plus .....	6
Composition des ménages .....	6
Couple sans enfant .....	6
Couple avec enfant(s) .....	6
Famille monoparentale .....	6
Colocation / Autre .....	6
Personnes seules .....	6
Profil électoraux .....	7
Premier tour .....	7
Sécurité .....	8
Evolution du nombre d'infractions .....	8
Pour comparer .....	9
Services à la population .....	10
Commerce .....	10
Éducation .....	10
Villes autour de Narbonne .....	11
Avis sur la ville de Narbonne .....	12
Moyenne par critère .....	12
Villes autour de Narbonne .....	12
Répartition des avis par note .....	12
Répartition des avis par note .....	12

# Situation géographique



## i Informations clés

- **Région** : Occitanie
- **Département** : Aude
- **Code postal** : 11100
- **Superficie** : 173 km<sup>2</sup>



# Statistiques sur la population



Nombre d'habitants

**57 587**



Age moyen

**44 ans**



Pop active

**39.9%**



Taux chômage

**13.4%**



Pop densité

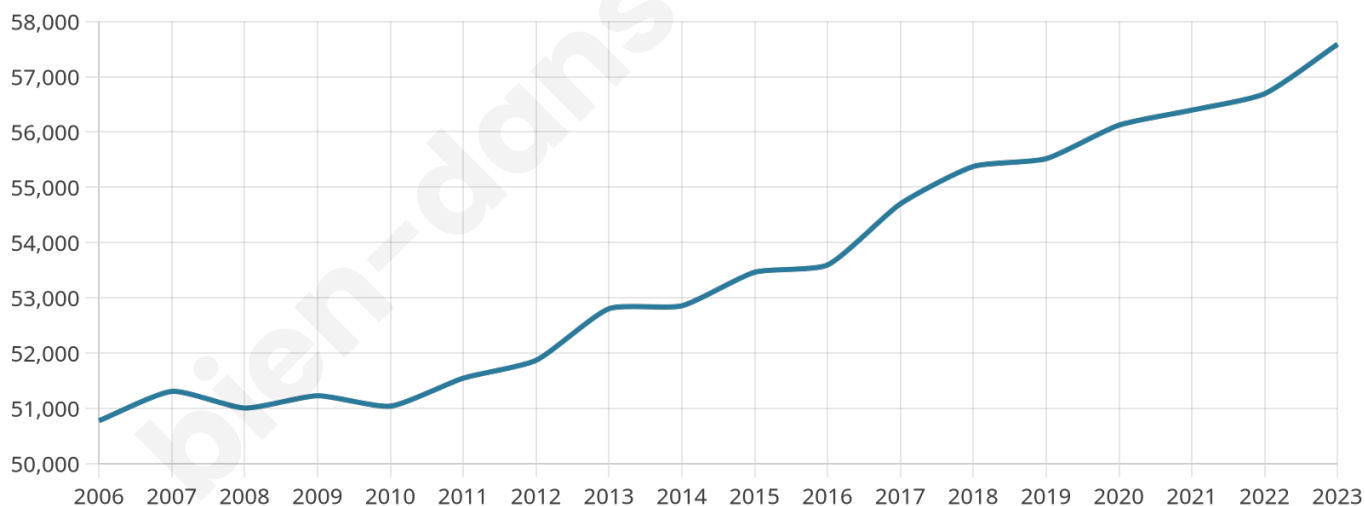
**333 h/km<sup>2</sup>**



Revenu moyen

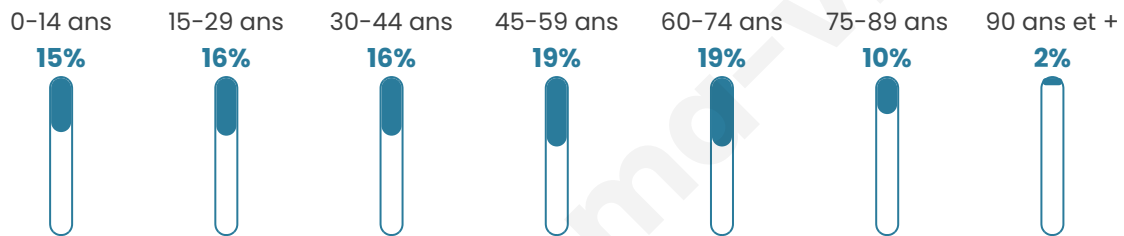
**19 850 €/an**

## Evolution du nombre d'habitants

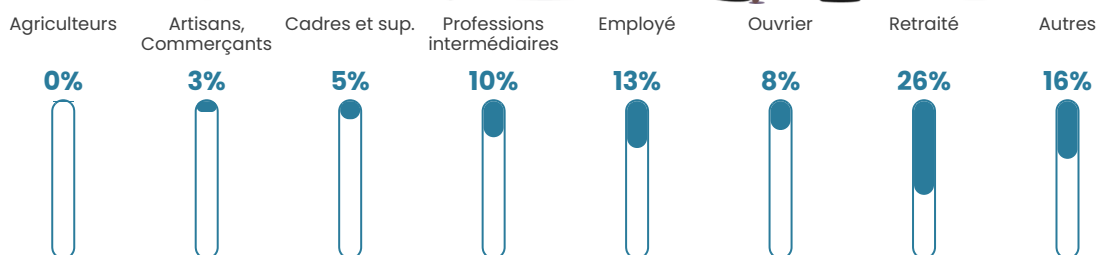


Sources : Institut national de la statistique et des études économiques (insee) selon Les dernières parutions officielles de 2024 portant sur les années 2020, 2021 et 2022.


## Tranche d'âge




## Activité professionnelle



## Niveau de diplôme





## Composition des ménages



# Profils électoraux

## Premier tour

	Marine LE PEN	27.41 %
	Emmanuel MACRON	22.33 %
	Jean-Luc MÉLENCHON	22.31 %
	Éric ZEMMOUR	9.17 %
	Jean LASSALLE	3.96 %
	Yannick JADOT	3.71 %
	Valérie PÉCRESE	3.54 %
	Anne HIDALGO	2.36 %
	Fabien ROUSSEL	2.34 %
	Nicolas DUPONT-AIGNAN	1.66 %
	Philippe POUTOU	0.79 %
	Nathalie ARTHAUD	0.42 %



### 39 431 inscrits

Participation : 71.04%

Votes blancs : 1.35%

Votes nuls : 0.67%

## Second tour

	Emmanuel MACRON	50,31 %
	Marine LE PEN	49,69 %

### 39 455 inscrits

Participation : 68.53%

Votes blancs : 7.12%

Votes nuls : 2.81%

# Sécurité



Agressions physiques / sexuelles

**834**



Cambriolages

**296**



Vols / dégradations

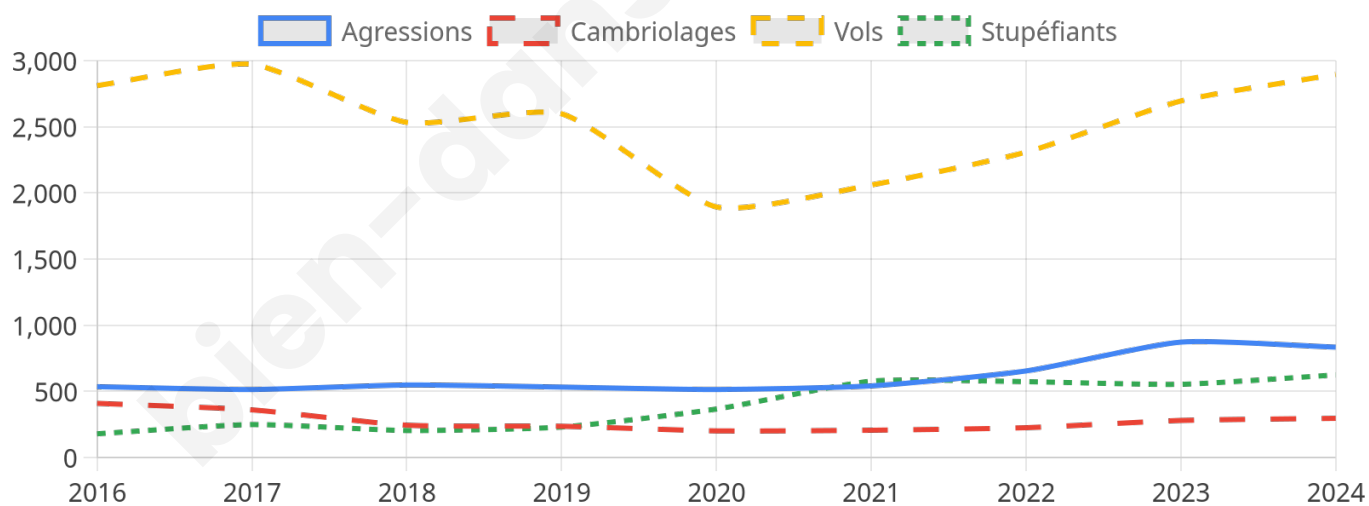
**2 895**



Stupéfiants

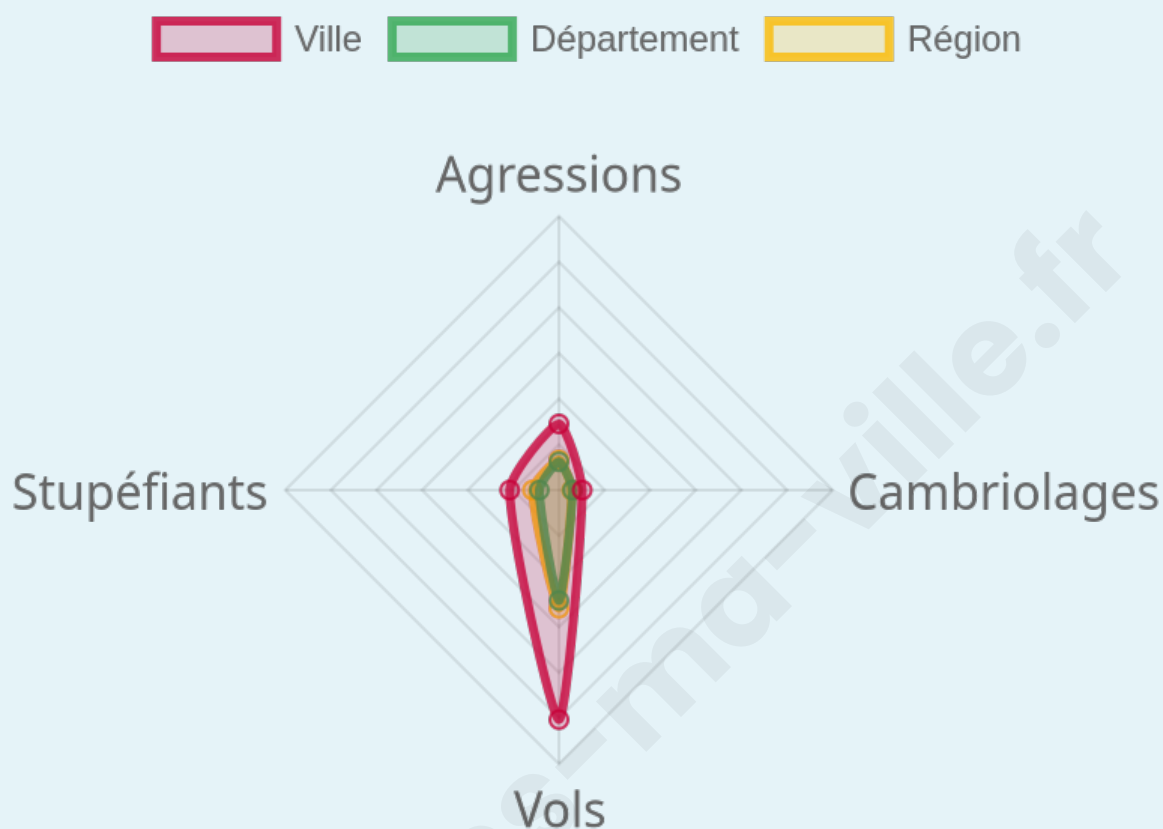
**624**

## Evolution du nombre d'infractions



## Pour comparer

(en proportion du nombre d'habitants)



Sources : Bases statistiques communale, départementale et régionale de la délinquance enregistrée par la police et la gendarmerie nationales selon les dernières parutions officielles de 2025 portant sur l'année 2024 ([data.gouv](https://data.gouv.fr)).

Agressions physiques / sexuelles : Violences sexuelles, coups et blessures volontaires intrafamiliaux, coups et blessures volontaires, autres coups, blessures volontaires et vols violents sans arme.

Cambriolages : Cambriolages de logements.

Vols : Vols avec armes, vols d'accessoires sur véhicules, vols dans les véhicules, vols de véhicules, vols sans violence contre des personnes, destructions, dégradations volontaires et escroqueries.

Stupéfiants : Trafic de stupéfiants dont (AFD) et usage de stupéfiants.

# Services à la population



## Commerce

Hypermarché	5
Supermarché	18
Superette	56
Boulangerie	33
Boucherie	22
Restaurant	204
Garage	100
Station-service	13
Banque	27
La poste	194
Coiffeur	141
Tabac	14
Bars / discothèque	48
Bibliothèque	1
Cinéma	2
Vétérinaire	13



## Santé

Pharmacie	23
Hôpital	8
Laboratoire d'analyses médicales	8
Etablissement pour handicapé	17
EHPA	6
Médecin	40
Dentiste	34
Chirurgien	8
Dermatologue	3
Anesthésiste	X <u>Montredon-des-Corbières</u> 8km
Gastro-entérologue	1
Gynécologue	8
Cancérologue	X <u>Montredon-des-Corbières</u> 8km
Neurologue	X <u>Montredon-des-Corbières</u> 8km
Ophtalmologue	9
ORL	1
Cardiologue	1
Pédiatre	1
Pneumologue	3
Psychologue	4
Radiologue	18
Rhumatologue	1
Sage-femme	7



## Éducation

Crèche	14
Ecole maternelle Public	15
Ecole maternelle Privé	X <u>Perpignan</u> 55km
Ecole primaire Public	15
Ecole primaire Privé	5
Collège Public	5
Collège Privé	2
Lycée Public	3
Lycée Privé	4

Sources : Base Sirene des entreprises et de leurs établissements selon les dernières parutions officielles de 2025 portant sur l'année 2024 ([data.gouv](#)). Liste, localisation et tarifs des professionnels de santé selon les dernières parutions officielles de 2025 portant sur l'année 2024 ([opendatasoft](#)) et FINISS Extraction du Fichier des établissements selon les dernières parutions officielles de 2025 portant sur l'année 2024 ([data.gouv](#)). Adresse et géolocalisation des établissements d'enseignement du premier et second degrés selon les dernières parutions officielles de 2025 portant sur l'année 2024 ([data.education.gouv](#))

## Villes autour de Narbonne

Ville	Habitants	Superficie	Pop densité	Pop active	Taux chômage	Revenu moyen	Prix immobilier
Vinassan (1 avis)	2 662	9 km <sup>2</sup>	296 h/km <sup>2</sup>	46.7%	4.8%	23 920 €/an	2 100 €/m <sup>2</sup>
Montredon-des-Corbières (1 avis)	1 485	17 km <sup>2</sup>	87 h/km <sup>2</sup>	43.8%	4.4%	21 540 €/an	1 808 €/m <sup>2</sup>
Bages	720	12 km <sup>2</sup>	60 h/km <sup>2</sup>	46.7%	5.6%	21 520 €/an	2 130 €/m <sup>2</sup>
Moussan (8 avis)	2 093	14 km <sup>2</sup>	150 h/km <sup>2</sup>	48.9%	6.2%	22 710 €/an	1 851 €/m <sup>2</sup>
Cuxac-d'Aude (7 avis)	4 079	21 km <sup>2</sup>	194 h/km <sup>2</sup>	41.5%	5.8%	20 520 €/an	1 552 €/m <sup>2</sup>
Coursan (61 avis)	5 737	24 km <sup>2</sup>	239 h/km <sup>2</sup>	42%	7.4%	20 550 €/an	1 547 €/m <sup>2</sup>
Armissan (1 avis)	1 461	12 km <sup>2</sup>	122 h/km <sup>2</sup>	42.6%	4.9%	22 960 €/an	2 099 €/m <sup>2</sup>
Marcorignan (1 avis)	1 333	5 km <sup>2</sup>	267 h/km <sup>2</sup>	43.9%	6.7%	22 020 €/an	1 735 €/m <sup>2</sup>
Névian (1 avis)	1 286	14 km <sup>2</sup>	92 h/km <sup>2</sup>	50%	4.1%	22 270 €/an	1 534 €/m <sup>2</sup>
Saint-Marcel-sur-Aude (7 avis)	2 014	8 km <sup>2</sup>	252 h/km <sup>2</sup>	44%	6.1%	20 990 €/an	1 829 €/m <sup>2</sup>
Bizanet	1 730	37 km <sup>2</sup>	47 h/km <sup>2</sup>	45.8%	5.9%	21 900 €/an	1 709 €/m <sup>2</sup>
Saint-Nazaire-d'Aude (12 avis)	2 118	8 km <sup>2</sup>	265 h/km <sup>2</sup>	43%	5.3%	21 930 €/an	1 985 €/m <sup>2</sup>
Sallèles-d'Aude (1 avis)	3 179	12 km <sup>2</sup>	265 h/km <sup>2</sup>	43.3%	7.2%	21 870 €/an	1 645 €/m <sup>2</sup>
Salles-d'Aude (2 avis)	3 369	18 km <sup>2</sup>	187 h/km <sup>2</sup>	40.1%	5.6%	23 080 €/an	2 149 €/m <sup>2</sup>
Raissac-d'Aude	222	5 km <sup>2</sup>	44 h/km <sup>2</sup>	41.9%	4.5%	19 780 €/an	1 739 €/m <sup>2</sup>

# Avis sur la ville de Narbonne



## Moyenne par critère



## Villes autour de Narbonne

Ville	Note globale	Sécurité	Éducation	Sport Loisir	Environnement	Vie pratique
Vinassan (1 avis)	4.6	5.0	4.0	4.0	5.0	5.0
Montredon-des-Corbières (1 avis)	3.2	4.0	3.0	3.0	3.0	3.0
Bages	-	-	-	-	-	-
Moussan (8 avis)	3.5	4.0	4.1	3.0	3.8	2.4
Cuxac-d'Aude (7 avis)	2.5	2.0	3.1	2.9	2.1	2.3
Coursan (61 avis)	1.9	1.4	2.8	2.3	0.9	2.3
Armissan (1 avis)	3.4	3.0	4.0	3.0	4.0	3.0
Marcorignan (1 avis)	1.6	0.0	3.0	2.0	2.0	1.0
Névian (1 avis)	3.0	0.0	4.0	4.0	4.0	3.0
Saint-Marcel-sur-Aude (7 avis)	3.2	3.6	3.7	2.9	3.0	3.0
Bizanet	-	-	-	-	-	-
Saint-Nazaire-d'Aude (12 avis)	2.7	2.7	3.1	2.5	2.8	2.3
Sallèles-d'Aude (1 avis)	4.0	4.0	4.0	4.0	4.0	4.0
Salles-d'Aude (2 avis)	4.5	4.5	4.5	4.0	5.0	4.5
Raissac-d'Aude	-	-	-	-	-	-



# Vous aimez votre ville ? Notez-la !

Et faites-nous part de vos remarques constructives



Avec

**BIEN** dans ma **VILLE** 