



Version web

Ville de Nantua

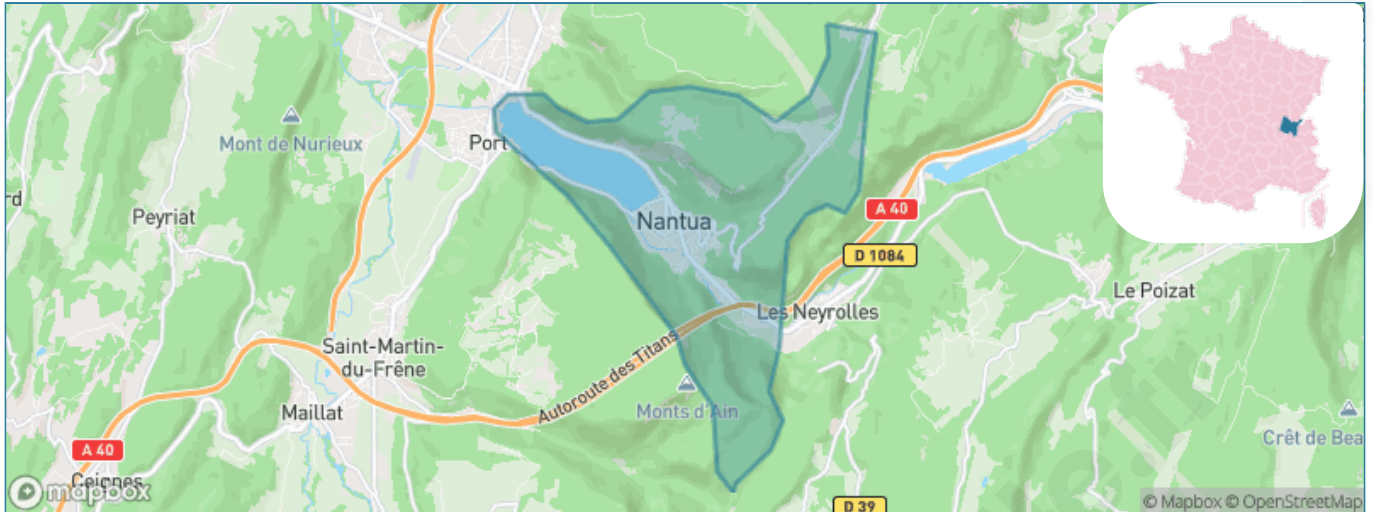
Présenté par

BIEN dans
ma **VILLE** 

Sommaire

Situation géographique	3
Statistiques sur la population	4
Evolution du nombre d'habitants	4
Tranche d'âge	5
0-14 ans	5
15-29 ans	5
30-44 ans	5
45-59 ans	5
60-74 ans	5
75-89 ans	5
90 ans et +	5
Activité professionnelle	5
Agriculteurs	5
Artisans, Commerçants	5
Cadres et sup.	5
Professions intermédiaires	5
Employé	5
Ouvrier	5
Retraité	5
Autres	5
Niveau de diplôme	6
Sans diplôme ou CEP	6
Brevet, BEPC, DNB	6
CAP-BEP ou équivalent	6
BAC ou équivalent	6
BAC+2	6
BAC+3 ou +4	6
BAC+5 ou plus	6
Composition des ménages	6
Couple sans enfant	6
Couple avec enfant(s)	6
Famille monoparentale	6
Colocation / Autre	6
Personnes seules	6
Profil électoraux	7
Premier tour	7
Sécurité	8
Evolution du nombre d'infractions	8
Pour comparer	9
Services à la population	10
Commerce	10
Éducation	10
Villes autour de Nantua	11
Avis sur la ville de Nantua	12
Moyenne par critère	12
Villes autour de Nantua	12
Répartition des avis par note	12
Répartition des avis par note	12

Situation géographique



i Informations clés

- **Région** : Auvergne-Rhône-Alpes
- **Département** : Ain
- **Code postal** : 01460
- **Superficie** : 12 km²



Statistiques sur la population



Nombre d'habitants

3 416



Age moyen

40 ans



Pop active

44.8%



Taux chômage

11%



Pop densité

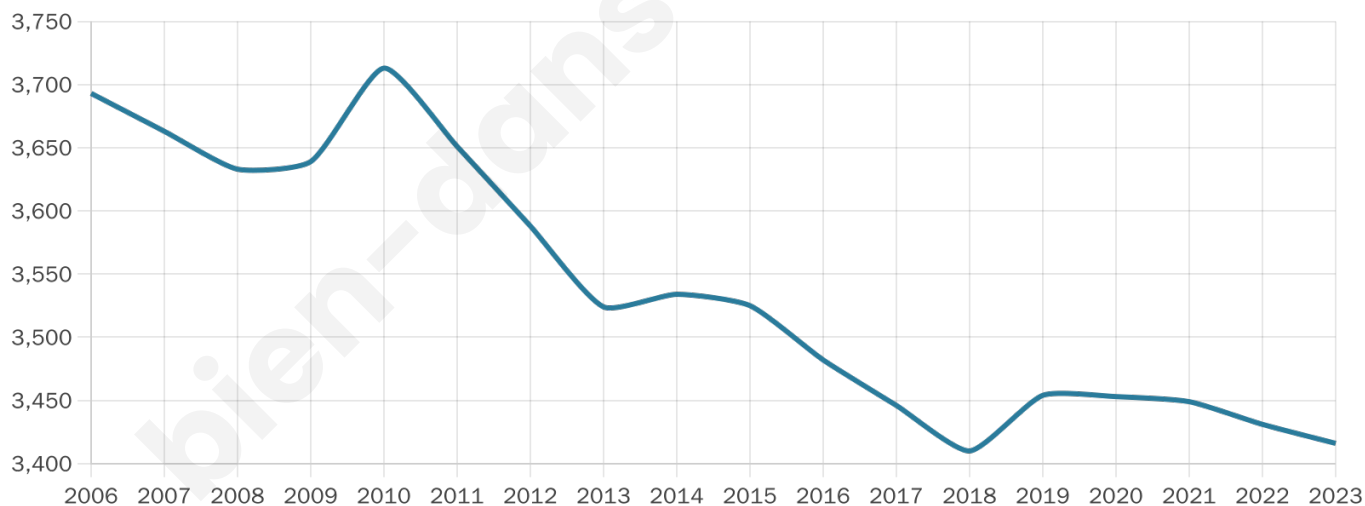
285 h/km²



Revenu moyen

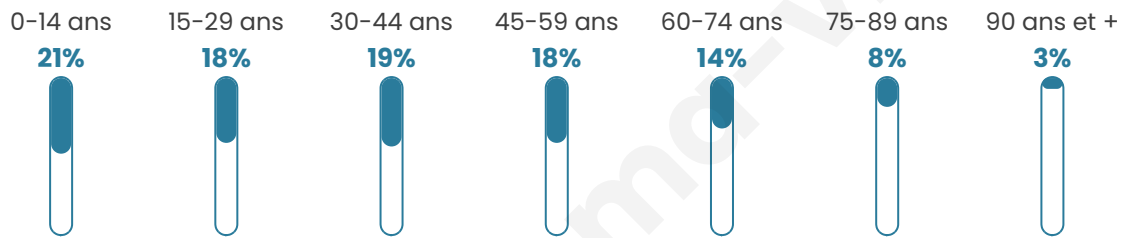
18 370 €/an

Evolution du nombre d'habitants

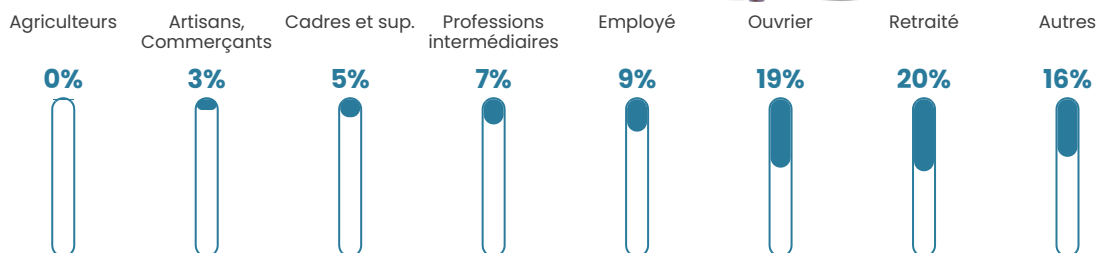


Sources : Institut national de la statistique et des études économiques (insee) selon Les dernières parutions officielles de 2024 portant sur les années 2020, 2021 et 2022.


Tranche d'âge




Activité professionnelle



Niveau de diplôme














Composition des ménages



Profils électoraux

Premier tour

	Marine LE PEN	24.77 %
	Jean-Luc MÉLENCHON	23.95 %
	Emmanuel MACRON	23.68 %
	Éric ZEMMOUR	8.01 %
	Jean LASSALLE	4.19 %
	Valérie PÉCRESSE	4.01 %
	Yannick JADOT	3.55 %
	Anne HIDALGO	2.28 %
	Nicolas DUPONT-AIGNAN	2.09 %
	Fabien ROUSSEL	1.82 %
	Nathalie ARTHAUD	1.09 %
	Philippe POUTOU	0.55 %



1 605 inscrits

Participation : 70.03%

Votes blancs : 1.87%

Votes nuls : 0.44%

Second tour

	Emmanuel MACRON	56,58 %
	Marine LE PEN	43,42 %

1 608 inscrits

Participation : 67.41%

Votes blancs : 4.89%

Votes nuls : 1.85%

Sécurité



Agressions physiques / sexuelles

31



Cambriolages

0



Vols / dégradations

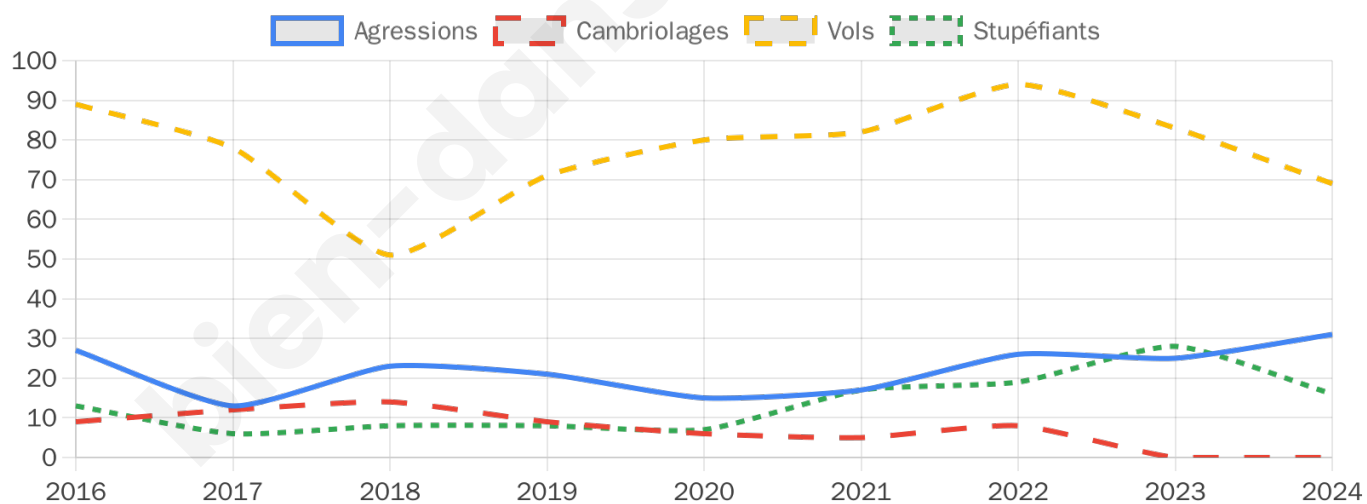
69



Stupéfiants

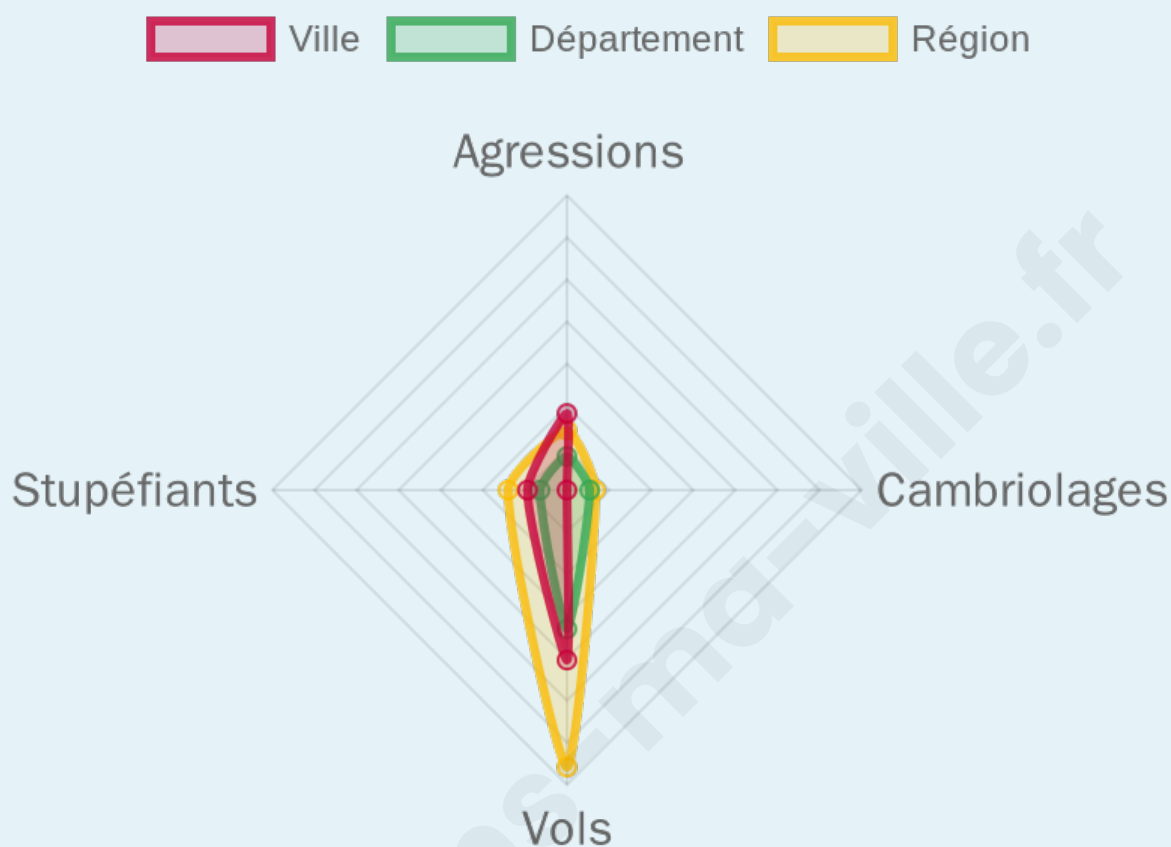
16

Evolution du nombre d'infractions



Pour comparer

(en proportion du nombre d'habitants)



Sources : Bases statistiques communale, départementale et régionale de la délinquance enregistrée par la police et la gendarmerie nationales selon les dernières parutions officielles de 2025 portant sur l'année 2024 ([data.gouv](https://data.gouv.fr)).

Agressions physiques / sexuelles : Violences sexuelles, coups et blessures volontaires intrafamiliaux, coups et blessures volontaires, autres coups, blessures volontaires et vols violents sans arme.

Cambriolages : Cambriolages de logements.

Vols : Vols avec armes, vols d'accessoires sur véhicules, vols dans les véhicules, vols de véhicules, vols sans violence contre des personnes, destructions, dégradations volontaires et escroqueries.

Stupéfiants : Trafic de stupéfiants dont (AFD) et usage de stupéfiants.

Services à la population



Commerce

Hypermarché	X <u>Valserhône</u> 15km
Supermarché	1
Superette	6
Boulangerie	3
Boucherie	1
Restaurant	9
Garage	1
Station-service	1
Banque	1
La poste	2
Coiffeur	8
Tabac	3
Bars / discothèque	7
Bibliothèque	X <u>Nurieux-Volognat</u> 8km
Cinéma	X <u>Valserhône</u> 17km
Vétérinaire	X <u>Montréal-la-Cluse</u> 4km



Santé

Pharmacie	2
Hôpital	X <u>Oyonnax</u> 14km
Laboratoire d'analyses médicales	X <u>Montréal-la-Cluse</u> 4km
Etablissement pour handicapé	1
EHPA	1
Médecin	2
Dentiste	1
Chirurgien	X <u>Saint-Martin-du-Frêne</u> 5km
Dermatologue	X <u>Vaux-lès-Saint-Claude</u> 25km
Anesthésiste	X <u>Plateau d'Hauteville</u> 19km
Gastro-entérologue	X <u>Oyonnax</u> 14km
Gynécologue	X <u>Ceyzériat</u> 23km
Cancérologue	X <u>Annemasse</u> 47km
Neurologue	X <u>Bourg-en-Bresse</u> 29km
Ophtalmologue	X <u>Oyonnax</u> 11km
ORL	X <u>Bourg-en-Bresse</u> 29km
Cardiologue	X <u>Oyonnax</u> 13km
Pédiatre	X <u>Oyonnax</u> 12km
Pneumologue	X <u>Plateau d'Hauteville</u> 20km
Psychologue	X <u>Valserhône</u> 15km
Radiologue	X <u>Oyonnax</u> 12km
Rhumatologue	X <u>Bourg-en-Bresse</u> 29km
Sage-femme	X <u>Montréal-la-Cluse</u> 5km



Éducation

Crèche	1
Ecole maternelle Public	1
Ecole maternelle Privé	X <u>Chevry</u> 36km
Ecole primaire Public	1
Ecole primaire Privé	1
Collège Public	1
Collège Privé	X <u>Oyonnax</u> 13km
Lycée Public	1
Lycée Privé	1

Sources : Base Sirene des entreprises et de leurs établissements selon les dernières parutions officielles de 2025 portant sur l'année 2024 ([data.gouv](#)). Liste, localisation et tarifs des professionnels de santé selon les dernières parutions officielles de 2025 portant sur l'année 2024 ([opendatasoft](#)) et FINISS Extraction du Fichier des établissements selon les dernières parutions officielles de 2025 portant sur l'année 2024 ([data.gouv](#)). Adresse et géolocalisation des établissements d'enseignement du premier et second degrés selon les dernières parutions officielles de 2025 portant sur l'année 2024 ([data.education.gouv](#))

Villes autour de Nantua

Ville	Habitants	Superficie	Pop densité	Pop active	Taux chômage	Revenu moyen	Prix immobilier
Les Neyrolles	628	9 km ²	70 h/km ²	46.8%	7.6%	20 810 €/an	1 414 €/m ²
Port (2 avis)	832	4 km ²	208 h/km ²	46.2%	4.2%	22 270 €/an	1 350 €/m ²
Chevillard	149	6 km ²	25 h/km ²	59.1%	0%	26 800 €/an	1 742 €/m ²
Condamine	480	4 km ²	120 h/km ²	56.3%	3.1%	25 520 €/an	1 762 €/m ²
Montréal-la-Cluse (6 avis)	3 568	12 km ²	297 h/km ²	44.6%	4.7%	21 010 €/an	1 778 €/m ²
Saint-Martin-du-Frêne	1 023	19 km ²	54 h/km ²	51.9%	4.2%	25 030 €/an	1 313 €/m ²
Maillat (1 avis)	669	11 km ²	61 h/km ²	52.2%	3%	26 830 €/an	1 080 €/m ²
Brion	592	4 km ²	148 h/km ²	44.3%	3.7%	25 400 €/an	2 539 €/m ²
Charix	280	18 km ²	16 h/km ²	47.1%	3.6%	27 320 €/an	1 263 €/m ²
Béard-Géovreissiat (6 avis)	1 048	4 km ²	262 h/km ²	54.8%	4%	24 070 €/an	1 792 €/m ²
Apremont	415	14 km ²	30 h/km ²	44.1%	2.7%	24 530 €/an	889 €/m ²
Le Poizat-Lalleyriat	732	33 km ²	22 h/km ²	51.8%	5.2%	25 910 €/an	1 750 €/m ²
Groissiat	1 205	6 km ²	201 h/km ²	47.6%	3.8%	25 220 €/an	2 158 €/m ²
Martignat	1 664	13 km ²	128 h/km ²	50.9%	4.7%	24 590 €/an	1 675 €/m ²
Peyriat	153	6 km ²	26 h/km ²	46.4%	2.6%	24 740 €/an	1 071 €/m ²

Avis sur la ville de Nantua



Moyenne par critère



Villes autour de Nantua

Ville	Note globale	Sécurité	Éducation	Sport Loisir	Environnement	Vie pratique
Les Neyrolles	-	-	-	-	-	-
Port (2 avis)	1.7	1.5	2.0	2.0	1.5	1.5
Chevillard	-	-	-	-	-	-
Condamine	-	-	-	-	-	-
Montréal-la-Cluse (6 avis)	4.2	4.3	3.8	4.7	4.3	4.0
Saint-Martin-du-Frêne	-	-	-	-	-	-
Maillat (1 avis)	2.8	3.0	3.0	2.0	4.0	2.0
Brion	-	-	-	-	-	-
Charix	-	-	-	-	-	-
Béard-Géovreissiat (6 avis)	2.8	3.7	2.7	1.8	4.2	1.7
Apremont	-	-	-	-	-	-
Le Poizat-Lalleyriat	-	-	-	-	-	-
Groissiat	-	-	-	-	-	-
Martignat	-	-	-	-	-	-
Peyriat	-	-	-	-	-	-



Vous aimez votre ville ? Notez-la !

Et faites-nous part de vos remarques constructives



Avec

BIEN dans
ma **VILLE** 