



Version web

# Ville de Nantillois

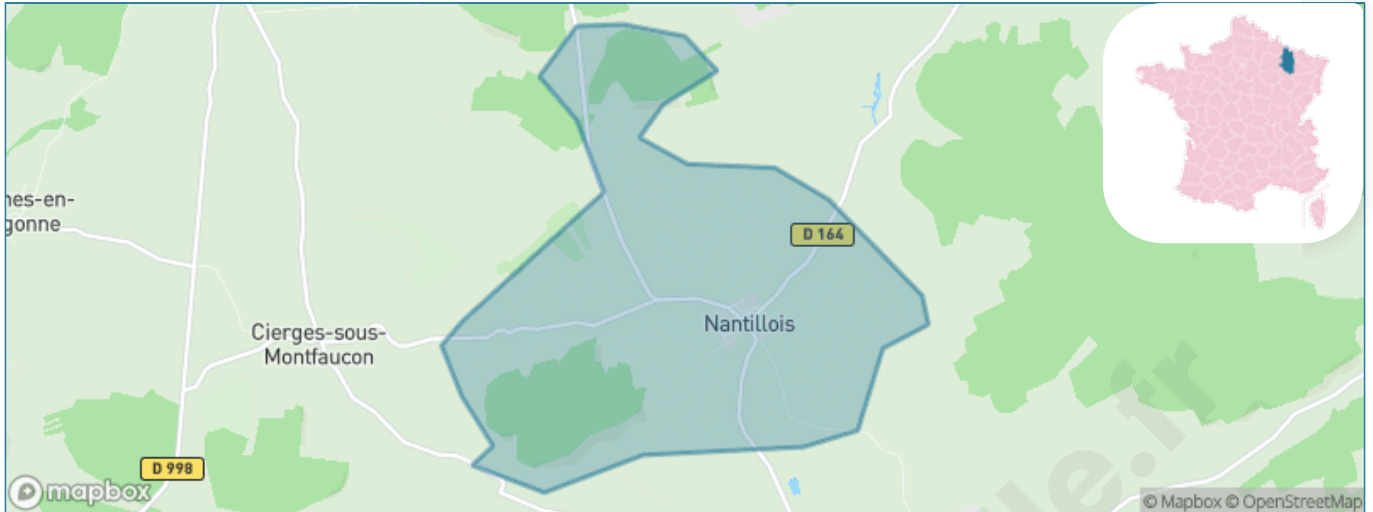
Présenté par

**BIEN** dans  
ma **VILLE** 

# Sommaire

Situation géographique .....	3
Statistiques sur la population .....	4
Evolution du nombre d'habitants .....	4
Tranche d'âge .....	5
0-14 ans .....	5
15-29 ans .....	5
30-44 ans .....	5
45-59 ans .....	5
60-74 ans .....	5
75-89 ans .....	5
90 ans et + .....	5
Activité professionnelle .....	5
Agriculteurs .....	5
Artisans, Commerçants .....	5
Cadres et sup. ....	5
Professions intermédiaires .....	5
Employé .....	5
Ouvrier .....	5
Retraité .....	5
Autres .....	5
Niveau de diplôme .....	6
Sans diplôme ou CEP .....	6
Brevet, BEPC, DNB .....	6
CAP-BEP ou équivalent .....	6
BAC ou équivalent .....	6
BAC+2 .....	6
BAC+3 ou +4 .....	6
BAC+5 ou plus .....	6
Composition des ménages .....	6
Couple sans enfant .....	6
Couple avec enfant(s) .....	6
Famille monoparentale .....	6
Colocation / Autre .....	6
Personnes seules .....	6
Profils électoraux .....	7
Premier tour .....	7
Sécurité .....	9
Evolution du nombre d'infractions .....	9
Pour comparer .....	10
Services à la population .....	11
Commerce .....	11
Éducation .....	11
Villes autour de Nantillois .....	12

# Situation géographique



## i Informations clés

- **Région** : Grand Est
- **Département** : Meuse
- **Code postal** : 55270
- **Superficie** : 7 km<sup>2</sup>



# Statistiques sur la population



Nombre d'habitants

**63**



Age moyen

**47 ans**



Pop active

**46%**



Taux chômage

**0%**



Pop densité

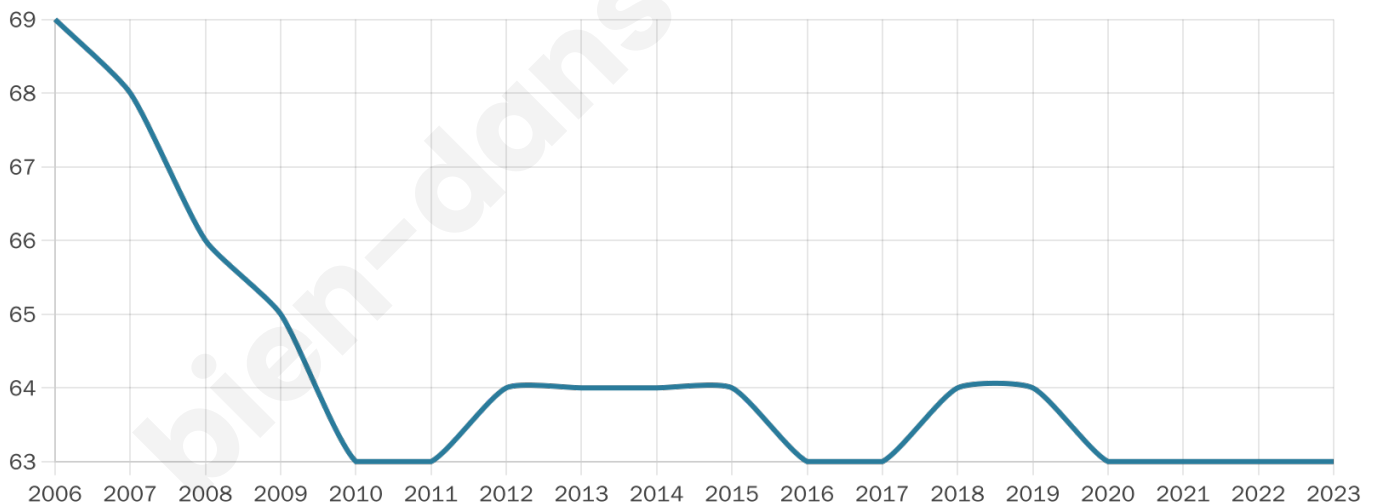
**9 h/km<sup>2</sup>**



Revenu moyen

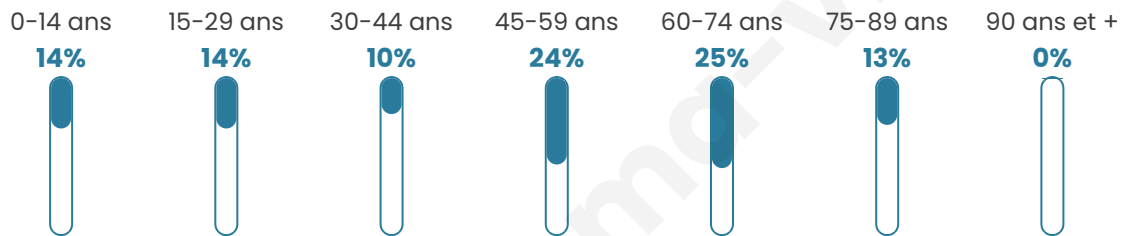
**NC**

## Evolution du nombre d'habitants

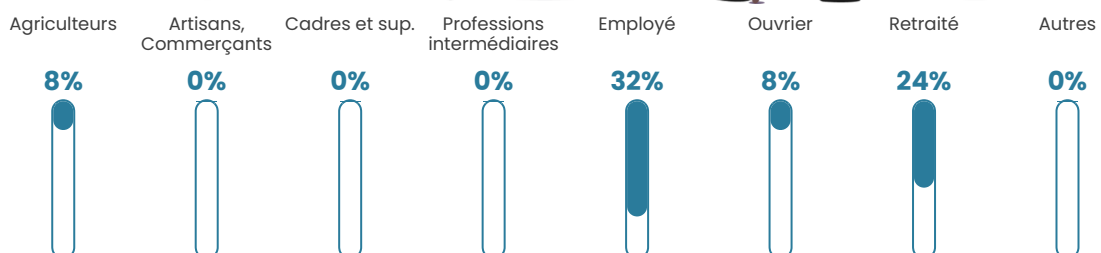


Sources : Institut national de la statistique et des études économiques (insee) selon Les dernières parutions officielles de 2024 portant sur les années 2020, 2021 et 2022.


## Tranche d'âge



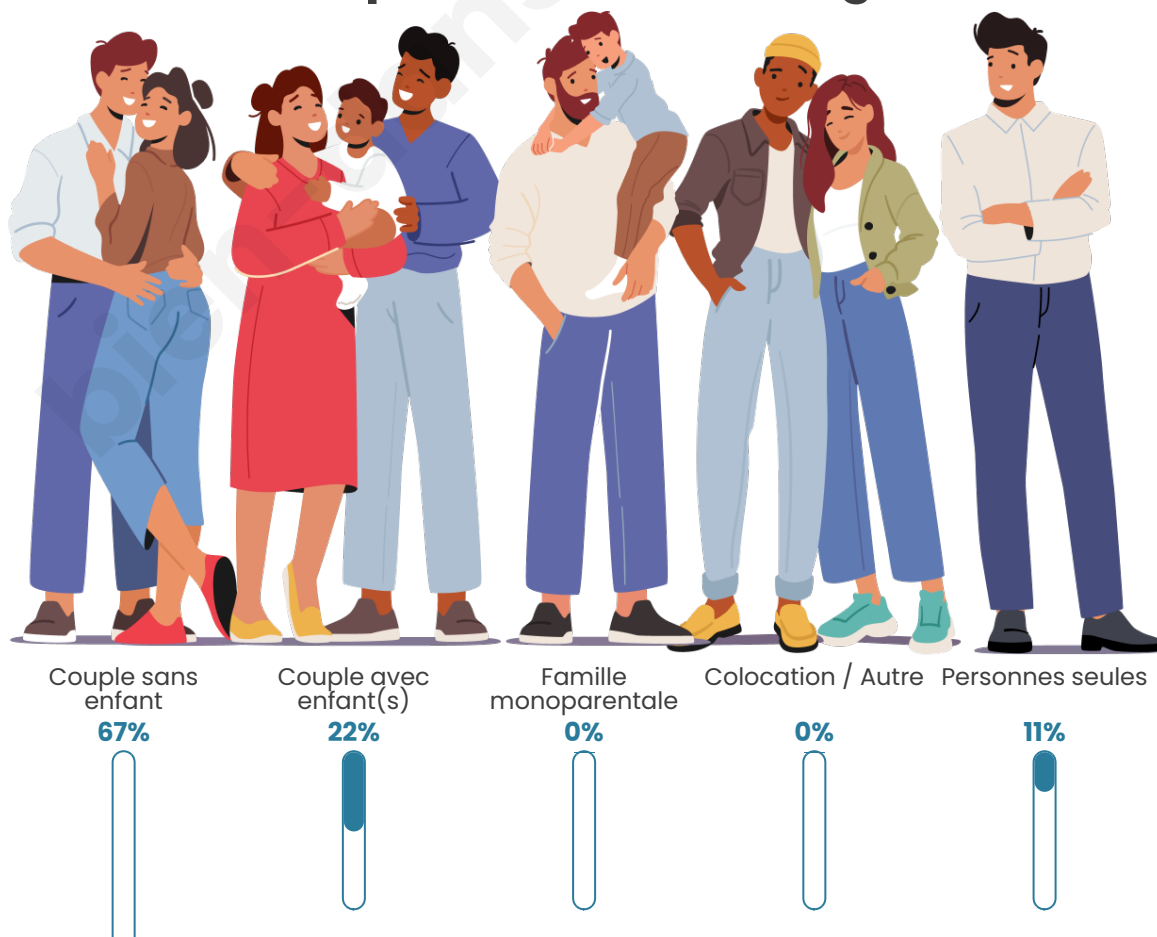
## Activité professionnelle



## Niveau de diplôme







## Composition des ménages





## Profils électoraux

### Premier tour

	Marine LE PEN	32.56 %
	Emmanuel MACRON	30.23 %
	Jean LASSALLE	18.60 %
	Jean-Luc MÉLENCHON	6.98 %
	Valérie PÉCRESE	6.98 %
	Nicolas DUPONT- AIGNAN	4.65 %
	Nathalie ARTHAUD	0.00 %
	Fabien ROUSSEL	0.00 %
	Éric ZEMMOUR	0.00 %
	Anne HIDALGO	0.00 %
	Yannick JADOT	0.00 %
	Philippe POUTOU	0.00 %

**60 inscrits**

Participation : 75%

Votes blancs : 0.00%

Votes nuls : 4.44%

**Second tour**Emmanuel  
MACRON

44,44 %



Marine LE PEN

55,56 %

**60 inscrits**

Participation : 80%

Votes blancs : 2.08%

Votes nuls : 4.17%

bien-dans-ma-ville.fr

# Sécurité



Agressions physiques / sexuelles

0



Cambriolages

0



Vols / dégradations

0



Stupéfiants

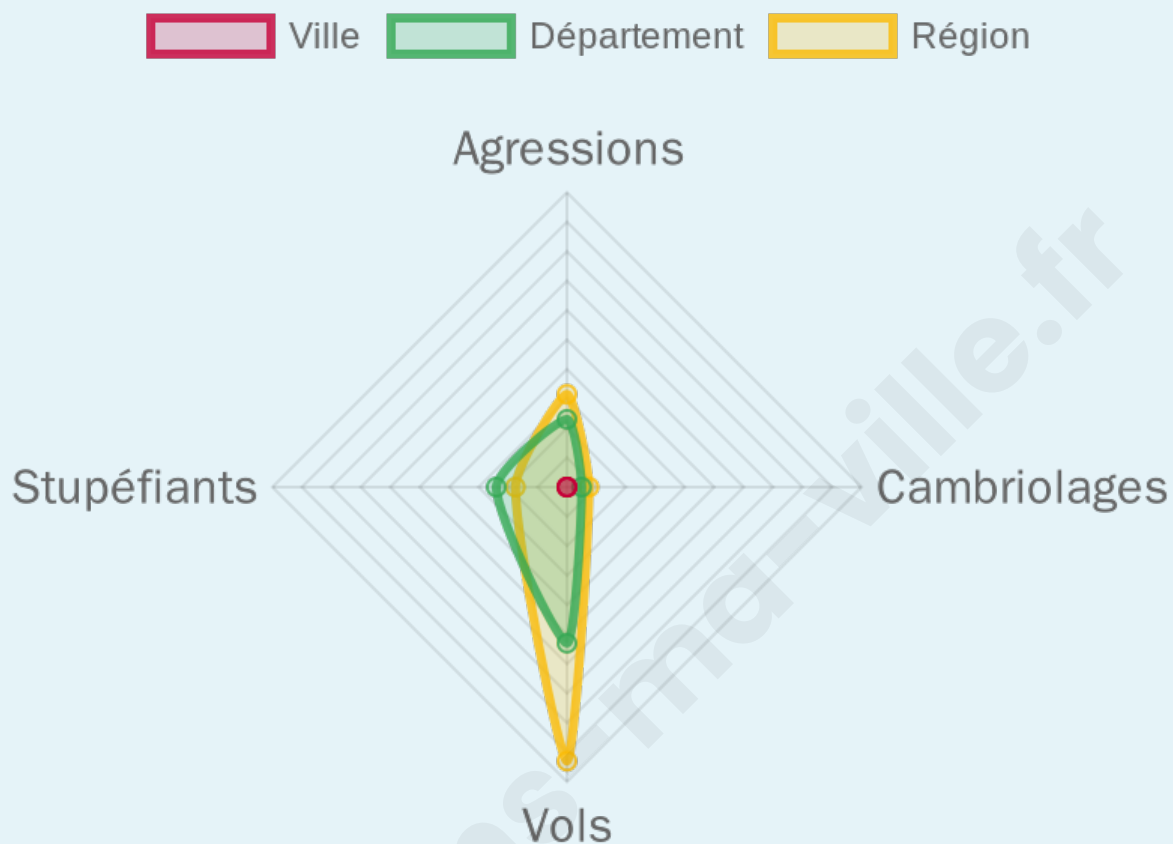
0

## Evolution du nombre d'infractions



## Pour comparer

(en proportion du nombre d'habitants)



Sources : Bases statistiques communale, départementale et régionale de la délinquance enregistrée par la police et la gendarmerie nationales selon les dernières parutions officielles de 2025 portant sur l'année 2024 ([data.gouv](https://data.gouv.fr)).

Agressions physiques / sexuelles : Violences sexuelles, coups et blessures volontaires intrafamiliaux, coups et blessures volontaires, autres coups, blessures volontaires et vols violents sans arme.

Cambriolages : Cambriolages de logements.

Vols : Vols avec armes, vols d'accessoires sur véhicules, vols dans les véhicules, vols de véhicules, vols sans violence contre des personnes, destructions, dégradations volontaires et escroqueries.

Stupéfiants : Trafic de stupéfiants dont (AFD) et usage de stupéfiants.

# Services à la population



## Commerce

Hypermarché	X <a href="#">Verdun</a> 23km
Supermarché	X <a href="#">Dun-sur-Meuse</a> 10km
Superette	X <a href="#">Montfaucon-d'Argonne</a> 3km
Boulangerie	X <a href="#">Montfaucon-d'Argonne</a> 3km
Boucherie	X <a href="#">Exermont</a> 9km
Restaurant	X <a href="#">Vilosnes-Haraumont</a> 8km
Garage	X <a href="#">Épinonville</a> 4km
Station-service	X <a href="#">Dun-sur-Meuse</a> 10km
Banque	X <a href="#">Doulcon</a> 10km
La poste	X <a href="#">Cierges-sous-Montfaucon</a> 3km
Coiffeur	X <a href="#">Vilosnes-Haraumont</a> 8km
Tabac	X <a href="#">Dun-sur-Meuse</a> 10km
Bars / discothèque	X <a href="#">Doulcon</a> 10km
Bibliothèque	X <a href="#">Doulcon</a> 10km
Cinéma	X <a href="#">Verdun</a> 25km
Vétérinaire	X <a href="#">Dun-sur-Meuse</a> 10km



## Santé

Pharmacie	X <a href="#">Varennes-en-Argonne</a> 10km
Hôpital	X <a href="#">Verdun</a> 23km
Laboratoire d'analyses médicales	X <a href="#">Verdun</a> 23km
Etablissement pour handicapé	X <a href="#">Grandpré</a> 20km
EHPA	X <a href="#">Montfaucon-d'Argonne</a> 3km
Médecin	X <a href="#">Montfaucon-d'Argonne</a> 3km
Dentiste	X <a href="#">Doulcon</a> 10km
Chirurgien	X <a href="#">Aubrèville</a> 18km
Dermatologue	X <a href="#">Verdun</a> 24km
Anesthésiste	X <a href="#">Bazeilles</a> 44km
Gastro-entérologue	X <a href="#">Bazeilles</a> 44km
Gynécologue	X <a href="#">Verdun</a> 24km
Cancérologue	X <a href="#">Thionville</a> 74km
Neurologue	X <a href="#">Charleville-Mézières</a> 57km
Ophthalmologue	X <a href="#">Verdun</a> 24km
ORL	X <a href="#">Sedan</a> 47km
Cardiologue	X <a href="#">Belleville-sur-Meuse</a> 23km
Pédiatre	X <a href="#">Verdun</a> 24km
Pneumologue	X <a href="#">Verdun</a> 24km
Psychologue	X <a href="#">Verdun</a> 24km
Radiologue	X <a href="#">Verdun</a> 24km
Rhumatologue	X <a href="#">Sedan</a> 47km
Sage-femme	X <a href="#">Varennes-en-Argonne</a> 10km



## Éducation

Crèche	X <a href="#">Montfaucon-d'Argonne</a> 3km
Ecole maternelle Public	X <a href="#">Sivry-sur-Meuse</a> 10km
Ecole maternelle Privé	X <a href="#">Charleville-Mézières</a> 61km
Ecole primaire Public	X <a href="#">Montfaucon-d'Argonne</a> 3km
Ecole primaire Privé	X <a href="#">Stenay</a> 22km
Collège Public	X <a href="#">Grandpré</a> 20km
Collège Privé	X <a href="#">Verdun</a> 23km
Lycée Public	X <a href="#">Stenay</a> 21km
Lycée Privé	X <a href="#">Verdun</a> 24km

Sources : Base Sirene des entreprises et de leurs établissements selon les dernières parutions officielles de 2025 portant sur l'année 2024 ([data.gouv](#)). Liste, localisation et tarifs des professionnels de santé selon les dernières parutions officielles de 2025 portant sur l'année 2024 ([opendatasoft](#)) et FINISS Extraction du Fichier des établissements selon les dernières parutions officielles de 2025 portant sur l'année 2024 ([data.gouv](#)). Adresse et géolocalisation des établissements d'enseignement du premier et second degrés selon les dernières parutions officielles de 2025 portant sur l'année 2024 ([data.education.gouv](#))

## Villes autour de Nantillois

Ville	Habitants	Superficie	Pop densité	Pop active	Taux chômage	Revenu moyen	Prix immobilier
Septsarges	47	8 km <sup>2</sup>	6 h/km <sup>2</sup>	59.6%	6.4%	NC	NC
Montfaucon-d'Argonne	261	23 km <sup>2</sup>	11 h/km <sup>2</sup>	41.4%	3.1%	20 220 €/an	2 667 €/m <sup>2</sup>
Cierges-sous-Montfaucon	47	9 km <sup>2</sup>	5 h/km <sup>2</sup>	42.6%	4.3%	NC	632 €/m <sup>2</sup>
Cunel	23	4 km <sup>2</sup>	6 h/km <sup>2</sup>	39.1%	17.4%	NC	324 €/m <sup>2</sup>
Épinonville	65	14 km <sup>2</sup>	5 h/km <sup>2</sup>	47.7%	7.7%	NC	1 352 €/m <sup>2</sup>
Gesnes-en-Argonne	53	7 km <sup>2</sup>	8 h/km <sup>2</sup>	49.1%	1.9%	NC	NC
Romagne-sous-Montfaucon	170	15 km <sup>2</sup>	11 h/km <sup>2</sup>	37.6%	2.9%	18 280 €/an	NC
Brieulles-sur-Meuse	318	24 km <sup>2</sup>	13 h/km <sup>2</sup>	39.3%	6%	20 910 €/an	542 €/m <sup>2</sup>
Cuisy	48	5 km <sup>2</sup>	10 h/km <sup>2</sup>	45.8%	2.1%	NC	NC
Bantheville	102	14 km <sup>2</sup>	7 h/km <sup>2</sup>	48%	2%	22 360 €/an	1 032 €/m <sup>2</sup>
Dannevoux	188	14 km <sup>2</sup>	13 h/km <sup>2</sup>	42%	4.3%	20 880 €/an	792 €/m <sup>2</sup>
Liny-devant-Dun	185	10 km <sup>2</sup>	19 h/km <sup>2</sup>	45.4%	8.6%	21 620 €/an	589 €/m <sup>2</sup>
Véry	79	11 km <sup>2</sup>	7 h/km <sup>2</sup>	35.4%	2.5%	NC	NC
Gercourt-et-Drillancourt	125	13 km <sup>2</sup>	10 h/km <sup>2</sup>	40.8%	0.8%	19 870 €/an	733 €/m <sup>2</sup>
Aincreville	80	9 km <sup>2</sup>	9 h/km <sup>2</sup>	42.5%	1.3%	NC	923 €/m <sup>2</sup>

bien-dans-ma-ville.fr



# **Vous aimez votre ville ? Notez-la !**

Et faites-nous part de vos remarques constructives



Avec

**BIEN** dans ma **VILLE** 