



Version web

Ville de Nanteuil-Notre- Dame

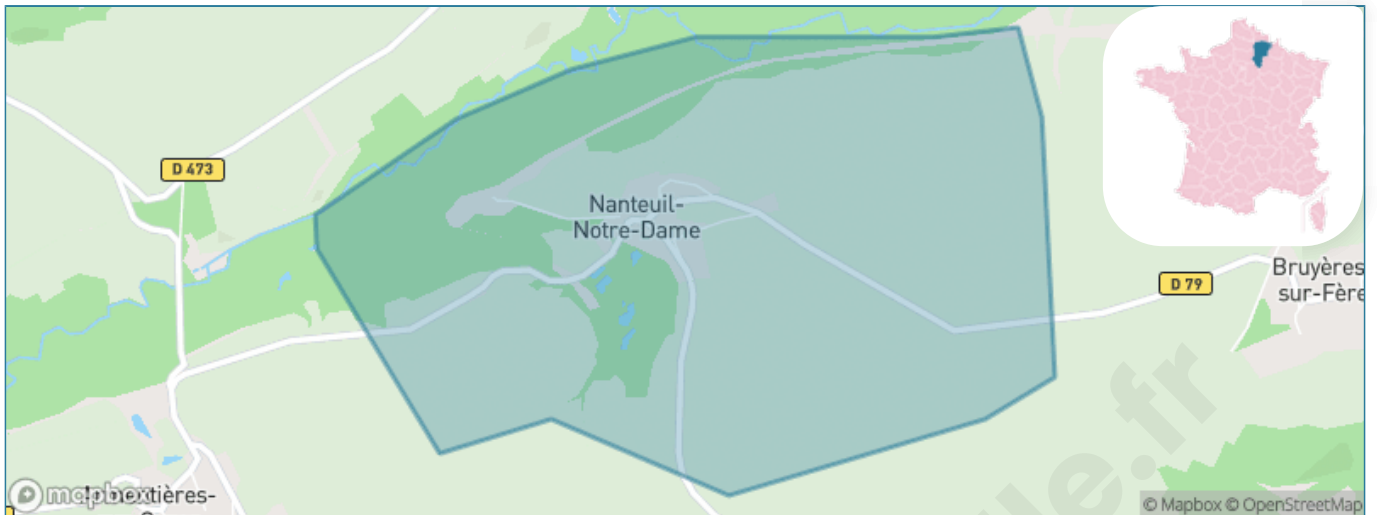
Présenté par

BIEN dans
ma **VILLE** 

Sommaire

Situation géographique	3
Statistiques sur la population	4
Evolution du nombre d'habitants	4
Tranche d'âge	5
0-14 ans	5
15-29 ans	5
30-44 ans	5
45-59 ans	5
60-74 ans	5
75-89 ans	5
90 ans et +	5
Activité professionnelle	5
Agriculteurs	5
Artisans, Commerçants	5
Cadres et sup.	5
Professions intermédiaires	5
Employé	5
Ouvrier	5
Retraité	5
Autres	5
Niveau de diplôme	6
Sans diplôme ou CEP	6
Brevet, BEPC, DNB	6
CAP-BEP ou équivalent	6
BAC ou équivalent	6
BAC+2	6
BAC+3 ou +4	6
BAC+5 ou plus	6
Composition des ménages	6
Couple sans enfant	6
Couple avec enfant(s)	6
Famille monoparentale	6
Colocation / Autre	6
Personnes seules	6
Profils électoraux	7
Premier tour	7
Sécurité	8
Evolution du nombre d'infractions	8
Pour comparer	9
Services à la population	10
Commerce	10
Éducation	10
Villes autour de Nanteuil-Notre-Dame	12

Situation géographique



i Informations clés

- **Région** : Hauts-de-France
- **Département** : Aisne
- **Code postal** : 02210
- **Superficie** : 3 km²



Statistiques sur la population



Nombre d'habitants

86



Age moyen

38 ans



Pop active

37.2%



Taux chômage

4.8%



Pop densité

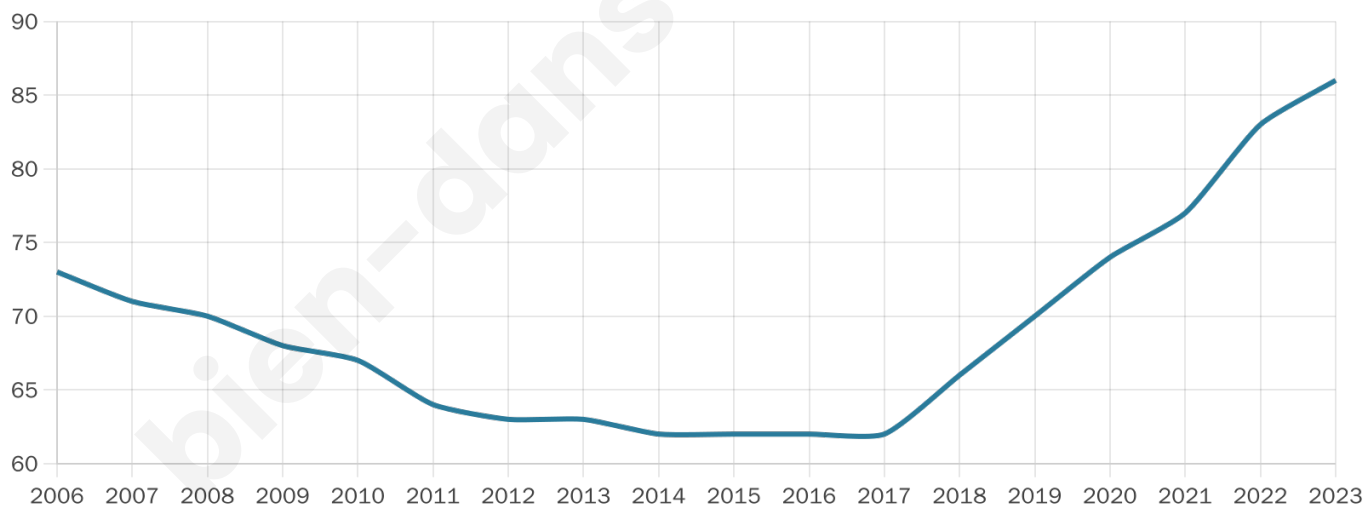
29 h/km²



Revenu moyen

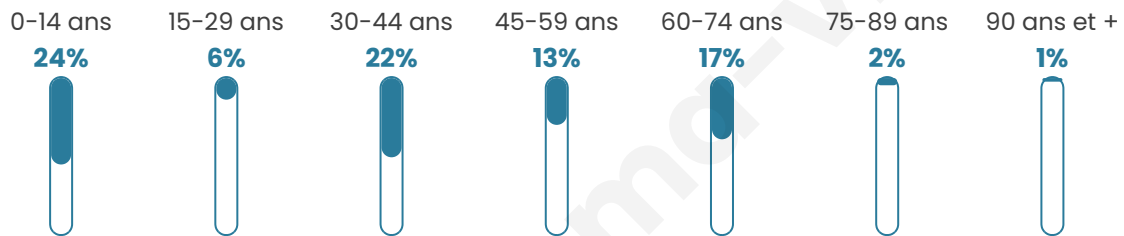
NC

Evolution du nombre d'habitants

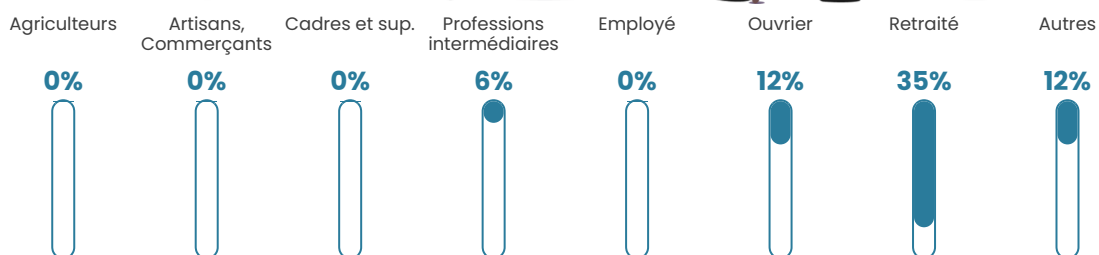


Sources : Institut national de la statistique et des études économiques (insee) selon Les dernières parutions officielles de 2024 portant sur les années 2020, 2021 et 2022.

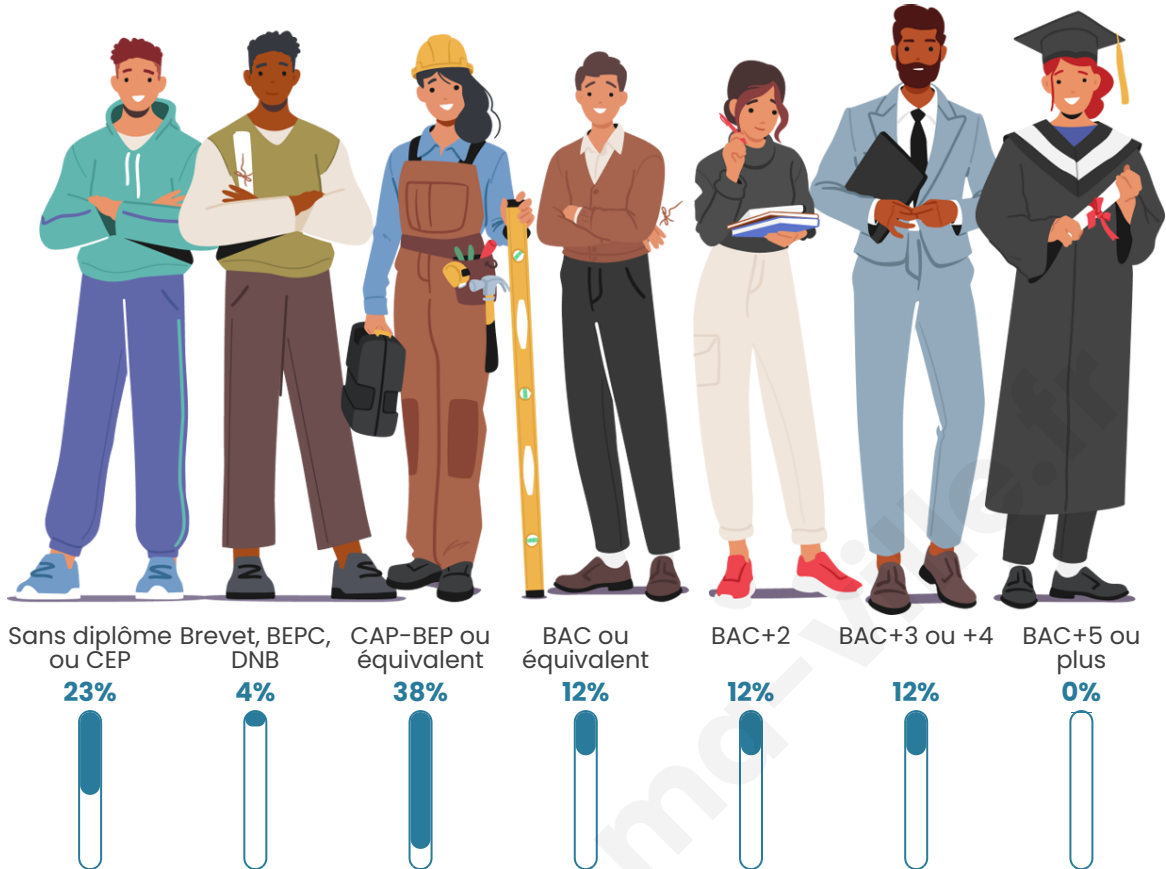
Tranche d'âge




Activité professionnelle



Niveau de diplôme





Composition des ménages



Profils électoraux

Premier tour

	Marine LE PEN	61.54 %
	Valérie PÉCRESSE	15.38 %
	Emmanuel MACRON	7.69 %
	Éric ZEMMOUR	5.13 %
	Nicolas DUPONT-AIGNAN	5.13 %
	Fabien ROUSSEL	2.56 %
	Jean LASSALLE	2.56 %
	Nathalie ARTHAUD	0.00 %
	Jean-Luc MÉLENCHON	0.00 %
	Anne HIDALGO	0.00 %
	Yannick JADOT	0.00 %
	Philippe POUTOU	0.00 %



53 inscrits

Participation : 79.25%

Votes blancs : 4.76%

Votes nuls : 2.38%

Second tour

	Emmanuel MACRON	23,81 %
	Marine LE PEN	76,19 %

53 inscrits

Participation : 86.79%

Votes blancs : 6.52%

Votes nuls : 2.17%

Sécurité



Agressions physiques / sexuelles

0



Cambriolages

0



Vols / dégradations

0



Stupéfiants

0

Evolution du nombre d'infractions



Pour comparer

(en proportion du nombre d'habitants)



Sources : Bases statistiques communale, départementale et régionale de la délinquance enregistrée par la police et la gendarmerie nationales selon les dernières parutions officielles de 2025 portant sur l'année 2024 ([data.gouv](https://data.gouv.fr)).

Agressions physiques / sexuelles : Violences sexuelles, coups et blessures volontaires intrafamiliaux, coups et blessures volontaires, autres coups, blessures volontaires et vols violents sans arme.

Cambriolages : Cambriolages de logements.

Vols : Vols avec armes, vols d'accessoires sur véhicules, vols dans les véhicules, vols de véhicules, vols sans violence contre des personnes, destructions, dégradations volontaires et escroqueries.

Stupéfiants : Trafic de stupéfiants dont (AFD) et usage de stupéfiants.

Services à la population



Commerce

Hypermarché	X <u>Château-Thierry</u> 18km
Supermarché	X <u>Oulchy-le-Château</u> 2km
Superette	X <u>Jaulgonne</u> 16km
Boulangerie	X <u>Oulchy-le-Château</u> 2km
Boucherie	X <u>Cramaille</u> 5km
Restaurant	X <u>Oulchy-le-Château</u> 2km
Garage	1
Station-service	X <u>Oulchy-le-Château</u> 4km
Banque	X <u>Fère-en-Tardenois</u> 8km
La poste	X <u>Coincy</u> 4km
Coiffeur	X <u>Oulchy-le-Château</u> 2km
Tabac	X <u>Château-Thierry</u> 16km
Bars / discothèque	X <u>Oulchy-le-Château</u> 2km
Bibliothèque	X <u>Château-Thierry</u> 17km
Cinéma	X <u>Brasles</u> 17km
Vétérinaire	X <u>Fère-en-Tardenois</u> 8km



Santé

Pharmacie	X <u>Oulchy-le-Château</u> 2km
Hôpital	X <u>Château-Thierry</u> 17km
Laboratoire d'analyses médicales	X <u>Château-Thierry</u> 18km
Etablissement pour handicapé	X <u>Fère-en-Tardenois</u> 7km
EHPA	X <u>Oulchy-le-Château</u> 2km
Médecin	X <u>Oulchy-le-Château</u> 2km
Dentiste	X <u>Neuilly-Saint-Front</u> 10km
Chirurgien	X <u>Château-Thierry</u> 17km
Dermatologue	X <u>Soissons</u> 20km
Anesthésiste	X <u>Château-Thierry</u> 17km
Gastro-entérologue	X <u>Château-Thierry</u> 18km
Gynécologue	X <u>Château-Thierry</u> 17km
Cancérologue	X <u>Bezannes</u> 44km
Neurologue	X <u>Soissons</u> 20km
Ophtalmologue	X <u>Château-Thierry</u> 17km
ORL	X <u>Château-Thierry</u> 17km
Cardiologue	X <u>Neuilly-Saint-Front</u> 11km
Pédiatre	X <u>Château-Thierry</u> 17km
Pneumologue	X <u>Château-Thierry</u> 18km
Psychologue	X <u>Château-Thierry</u> 17km
Radiologue	X <u>Château-Thierry</u> 17km
Rhumatologue	X <u>Villeneuve-Saint-Germain</u> 20km
Sage-femme	X <u>Château-Thierry</u> 17km



Éducation

Crèche	X <u>Rozet-Saint-Albin</u> 8km
Ecole maternelle Public	X <u>Coincy</u> 5km
Ecole maternelle Privé	X <u>Soissons</u> 20km
Ecole primaire Public	X <u>Oulchy-le-Château</u> 2km
Ecole primaire Privé	X <u>Fère-en-Tardenois</u> 8km
Collège Public	X <u>Fère-en-Tardenois</u> 8km

Collège Privé	X Chaudun 16km
Lycée Public	X Château-Thierry 16km
Lycée Privé	X Épaux-Bézu 13km

Sources : Base Sirene des entreprises et de leurs établissements selon les dernières parutions officielles de 2025 portant sur l'année 2024 ([data.gouv](#)). Liste, localisation et tarifs des professionnels de santé selon les dernières parutions officielles de 2025 portant sur l'année 2024 ([opendatasoft](#)) et FINISS Extraction du Fichier des établissements selon les dernières parutions officielles de 2025 portant sur l'année 2024 ([data.gouv](#)). Adresse et géolocalisation des établissements d'enseignement du premier et second degrés selon les dernières parutions officielles de 2025 portant sur l'année 2024 ([data.education.gouv](#))

bien-dans-ma-ville.fr

Villes autour de Nanteuil-Notre-Dame

Ville	Habitants	Superficie	Pop densité	Pop active	Taux chômage	Revenu moyen	Prix immobilier
Armentières-sur-Ourcq	96	6 km ²	16 h/km ²	57.3%	7.3%	22 610 €/an	1 447 €/m ²
Bruyères-sur-Fère	199	9 km ²	22 h/km ²	49.2%	4%	20 700 €/an	1 895 €/m ²
Oulchy-le-Château (1 avis)	785	15 km ²	52 h/km ²	45.4%	7.5%	21 090 €/an	1 218 €/m ²
Grand-Rozoy	299	12 km ²	25 h/km ²	50.2%	5%	23 820 €/an	1 339 €/m ²
Beugneux (1 avis)	120	7 km ²	17 h/km ²	51.7%	5%	22 980 €/an	1 082 €/m ²
Coincy (1 avis)	1 308	17 km ²	77 h/km ²	41.4%	5.8%	20 580 €/an	1 213 €/m ²
Oulchy-la-Ville	131	7 km ²	19 h/km ²	42%	5.3%	21 840 €/an	1 456 €/m ²
Breny	210	4 km ²	53 h/km ²	50.5%	7.1%	21 500 €/an	789 €/m ²
Cramaille	127	8 km ²	16 h/km ²	61.4%	3.9%	22 370 €/an	1 705 €/m ²
Le Plessier-Huleu	93	5 km ²	19 h/km ²	40.9%	3.2%	NC	2 750 €/m ²
La Croix-sur-Ourcq	87	10 km ²	9 h/km ²	59.8%	10.3%	NC	432 €/m ²
Villeneuve-sur-Fère	277	10 km ²	28 h/km ²	48%	5.8%	21 030 €/an	1 498 €/m ²
Montgru-Saint-Hilaire	30	3 km ²	10 h/km ²	53.3%	10%	NC	1 634 €/m ²
Rocourt-Saint-Martin	299	5 km ²	60 h/km ²	50.8%	5.7%	23 190 €/an	1 007 €/m ²
Brécy	317	10 km ²	32 h/km ²	54.9%	5.7%	23 500 €/an	1 165 €/m ²

bien-dans-ma-ville.fr



Vous aimez votre ville ? Notez-la !

Et faites-nous part de vos remarques constructives



Avec

BIEN dans
ma **VILLE** 