



Version web

Ville de Nanteuil-le-Haudouin

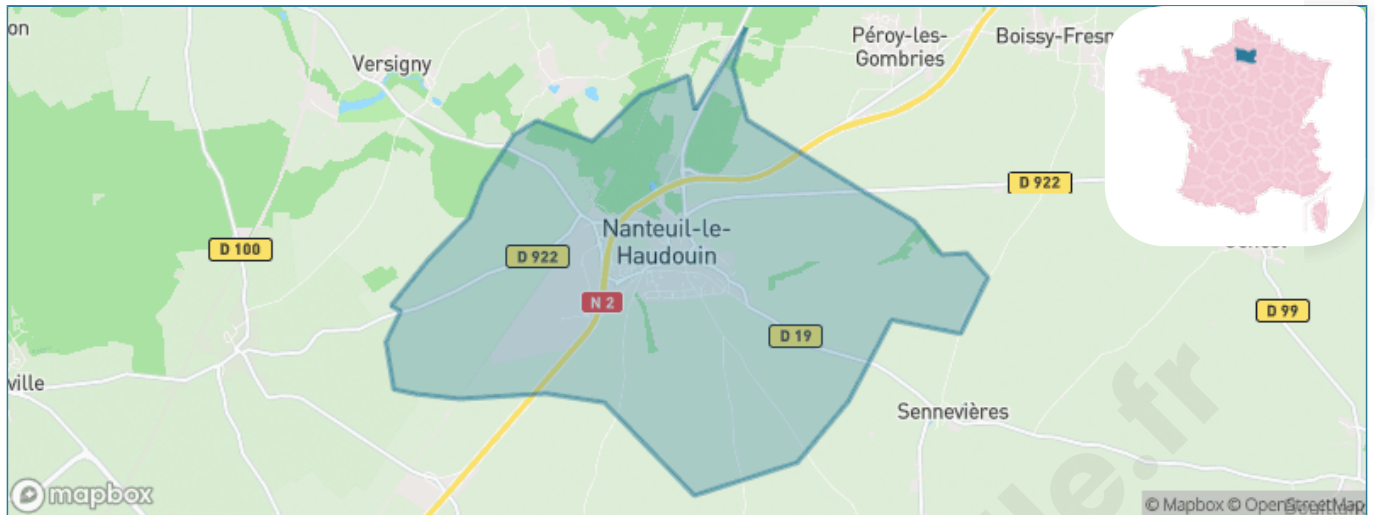
Présenté par

BIEN dans
ma **VILLE** 

Sommaire

Situation géographique	3
Statistiques sur la population	4
Evolution du nombre d'habitants	4
Tranche d'âge	5
0-14 ans	5
15-29 ans	5
30-44 ans	5
45-59 ans	5
60-74 ans	5
75-89 ans	5
90 ans et +	5
Activité professionnelle	5
Agriculteurs	5
Artisans, Commerçants	5
Cadres et sup.	5
Professions intermédiaires	5
Employé	5
Ouvrier	5
Retraité	5
Autres	5
Niveau de diplôme	6
Sans diplôme ou CEP	6
Brevet, BEPC, DNB	6
CAP-BEP ou équivalent	6
BAC ou équivalent	6
BAC+2	6
BAC+3 ou +4	6
BAC+5 ou plus	6
Composition des ménages	6
Couple sans enfant	6
Couple avec enfant(s)	6
Famille monoparentale	6
Colocation / Autre	6
Personnes seules	6
Profil électoraux	7
Premier tour	7
Sécurité	8
Evolution du nombre d'infractions	8
Pour comparer	9
Services à la population	10
Commerce	10
Éducation	10
Villes autour de Nanteuil-le-Haudouin	12
Avis sur la ville de Nanteuil-le-Haudouin	13
Moyenne par critère	13
Villes autour de Nanteuil-le-Haudouin	13
Répartition des avis par note	13
Répartition des avis par note	13

Situation géographique



i Informations clés

- **Région** : Hauts-de-France
- **Département** : Oise
- **Code postal** : 60440
- **Superficie** : 21 km²



Statistiques sur la population



Nombre d'habitants

4 258



Age moyen

37 ans



Pop active

52%



Taux chômage

8%



Pop densité

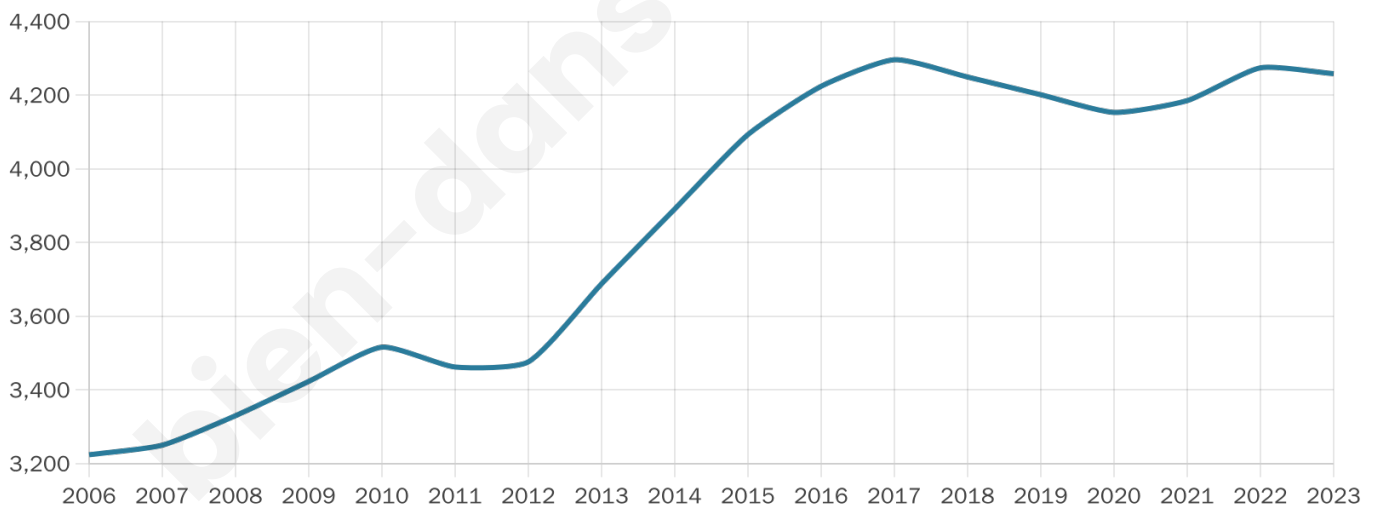
203 h/km²



Revenu moyen

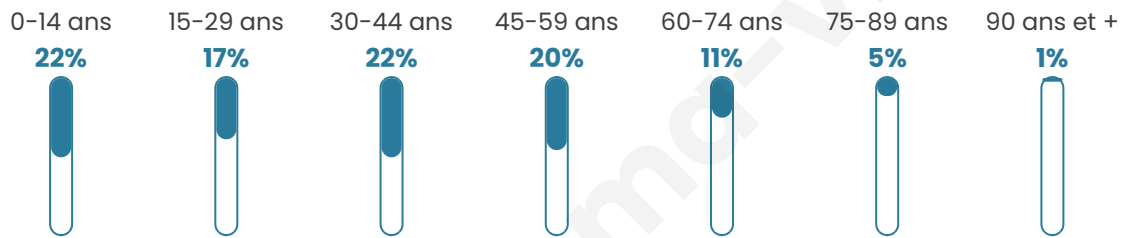
23 770 €/an

Evolution du nombre d'habitants

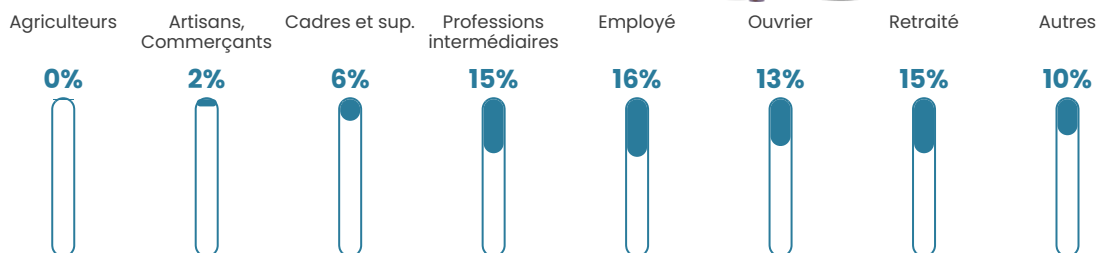


Sources : Institut national de la statistique et des études économiques (insee) selon Les dernières parutions officielles de 2024 portant sur les années 2020, 2021 et 2022.


Tranche d'âge




Activité professionnelle



Niveau de diplôme



Composition des ménages



Profils électoraux

Premier tour

	Marine LE PEN	35.54 %
	Jean-Luc MÉLENCHON	24.43 %
	Emmanuel MACRON	19.01 %
	Éric ZEMMOUR	6.51 %
	Valérie PÉCRESSE	3.31 %
	Nicolas DUPONT-AIGNAN	2.79 %
	Jean LASSALLE	2.22 %
	Yannick JADOT	2.12 %
	Fabien ROUSSEL	1.91 %
	Anne HIDALGO	0.98 %
	Philippe POUTOU	0.62 %
	Nathalie ARTHAUD	0.57 %



2 720 inscrits

Participation : 72.87%

Votes blancs : 1.72%

Votes nuls : 0.61%

Second tour

	Emmanuel MACRON	41,64 %
	Marine LE PEN	58,36 %

2 723 inscrits

Participation : 71.65%

Votes blancs : 4.56%

Votes nuls : 2.51%

Sécurité



Agressions physiques / sexuelles

45



Cambriolages

0



Vols / dégradations

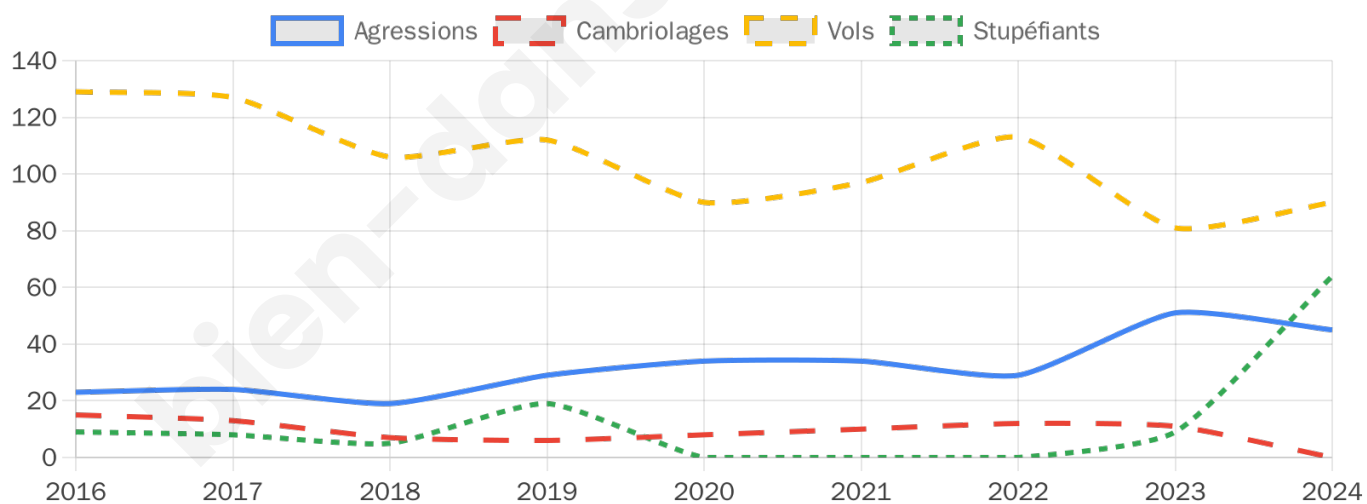
90



Stupéfiants

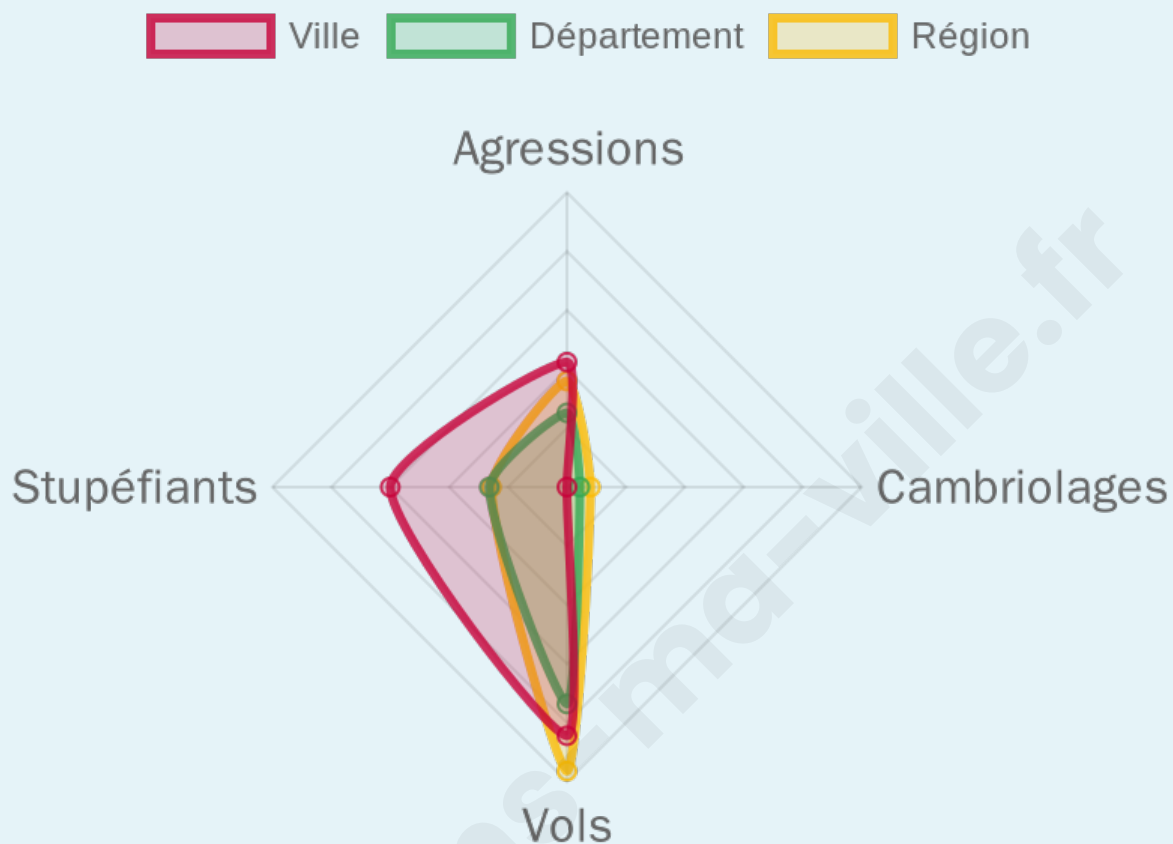
64

Evolution du nombre d'infractions



Pour comparer

(en proportion du nombre d'habitants)



Sources : Bases statistiques communale, départementale et régionale de la délinquance enregistrée par la police et la gendarmerie nationales selon les dernières parutions officielles de 2025 portant sur l'année 2024 ([data.gouv](https://data.gouv.fr)).

Agressions physiques / sexuelles : Violences sexuelles, coups et blessures volontaires intrafamiliaux, coups et blessures volontaires, autres coups, blessures volontaires et vols violents sans arme.

Cambriolages : Cambriolages de logements.

Vols : Vols avec armes, vols d'accessoires sur véhicules, vols dans les véhicules, vols de véhicules, vols sans violence contre des personnes, destructions, dégradations volontaires et escroqueries.

Stupéfiants : Trafic de stupéfiants dont (AFD) et usage de stupéfiants.

Services à la population



Commerce

Hypermarché	X <u>Le Plessis-Belleville</u> 5km
Supermarché	1
Superette	5
Boulangerie	3
Boucherie	X <u>Le Plessis-Belleville</u> 5km
Restaurant	1
Garage	6
Station-service	1
Banque	2
La poste	3
Coiffeur	6
Tabac	X <u>Saint-Soupplets</u> 11km
Bars / discothèque	2
Bibliothèque	X <u>Longperrier</u> 13km
Cinéma	X <u>Crépy-en-Valois</u> 13km
Vétérinaire	X <u>Le Plessis-Belleville</u> 6km



Santé

Pharmacie	1
Hôpital	X <u>Senlis</u> 18km
Laboratoire d'analyses médicales	X <u>Le Plessis-Belleville</u> 6km
Etablissement pour handicapé	X <u>Lévignen</u> 11km
EHPA	1
Médecin	4
Dentiste	X <u>Saint-Pathus</u> 7km
Chirurgien	X <u>Senlis</u> 17km
Dermatologue	X <u>Senlis</u> 18km
Anesthésiste	X <u>Mareuil-lès-Meaux</u> 22km
Gastro-entérologue	X <u>Meaux</u> 19km
Gynécologue	X <u>Dammartin-en-Goële</u> 12km
Cancérologue	X <u>Tremblay-en-France</u> 27km
Neurologue	X <u>Chamant</u> 17km
Ophtalmologue	X <u>Crépy-en-Valois</u> 13km
ORL	X <u>Senlis</u> 18km
Cardiologue	X <u>Dammartin-en-Goële</u> 11km
Pédiatre	X <u>Dammartin-en-Goële</u> 12km
Pneumologue	X <u>Meaux</u> 21km
Psychologue	X <u>Senlis</u> 18km
Radiologue	X <u>Crépy-en-Valois</u> 13km
Rhumatologue	X <u>Senlis</u> 17km
Sage-femme	X <u>Saint-Pathus</u> 7km



Éducation

Crèche	4
Ecole maternelle Public	1
Ecole maternelle Privé	X <u>Bussy-Saint-Georges</u> 34km
Ecole primaire Public	1
Ecole primaire Privé	X <u>Crépy-en-Valois</u> 13km
Collège Public	1
Collège Privé	X <u>Mortefontaine</u> 14km
Lycée Public	X <u>Dammartin-en-Goële</u> 12km
Lycée Privé	X <u>Mortefontaine</u> 14km

Sources : Base Sirene des entreprises et de leurs établissements selon les dernières parutions officielles de 2025 portant sur l'année 2024 ([data.gouv](https://data.gouv.fr)). Liste, localisation et tarifs des professionnels de santé selon les dernières parutions officielles de 2025 portant sur l'année

2024 ([opendatasoft](#)) et FINISS Extraction du Fichier des établissements selon les dernières parutions officielles de 2025 portant sur l'année 2024 ([data.gouv](#)). Adresse et géolocalisation des établissements d'enseignement du premier et second degrés selon les dernières parutions officielles de 2025 portant sur l'année 2024 ([data.education.gouv](#))

bien-dans-ma-ville.fr

Villes autour de Nanteuil-le-Haudouin

Ville	Habitants	Superficie	Pop densité	Pop active	Taux chômage	Revenu moyen	Prix immobilier
Silly-le-Long	1 217	11 km ²	111 h/km ²	51.7%	2.5%	27 930 €/an	2 632 €/m ²
Versigny	349	14 km ²	25 h/km ²	49.9%	4.9%	29 330 €/an	2 482 €/m ²
Chèvreville	399	10 km ²	40 h/km ²	57.6%	4.5%	27 250 €/an	2 080 €/m ²
Ognes (1 avis)	346	6 km ²	58 h/km ²	49.1%	5.8%	27 580 €/an	2 052 €/m ²
Le Plessis-Belleville (4 avis)	4 009	6 km ²	668 h/km ²	51.1%	4.6%	24 990 €/an	2 993 €/m ²
Montagny-Sainte-Félicité (1 avis)	425	5 km ²	85 h/km ²	50.4%	5.6%	27 100 €/an	2 637 €/m ²
Péroy-les-Gombries (1 avis)	1 224	11 km ²	111 h/km ²	53.9%	5.6%	26 830 €/an	2 533 €/m ²
Rosières	139	9 km ²	15 h/km ²	60.4%	4.3%	29 530 €/an	2 454 €/m ²
Boissy-Fresnoy	942	15 km ²	63 h/km ²	57.3%	3.5%	26 540 €/an	2 340 €/m ²
Baron	729	21 km ²	35 h/km ²	51.2%	3.8%	28 240 €/an	2 595 €/m ²
Lagny-le-Sec	2 043	11 km ²	186 h/km ²	50.5%	3.7%	28 450 €/an	2 731 €/m ²
Ermenonville	906	16 km ²	57 h/km ²	54%	4.3%	28 970 €/an	2 511 €/m ²
Brégy (1 avis)	627	13 km ²	48 h/km ²	56.6%	4.5%	25 690 €/an	2 358 €/m ²
Saint-Pathus (11 avis)	6 479	5 km ²	1 296 h/km ²	51.3%	4%	26 790 €/an	2 751 €/m ²
Oissery (7 avis)	2 496	15 km ²	166 h/km ²	53.1%	3.9%	26 690 €/an	2 721 €/m ²

Avis sur la ville de Nanteuil-le-Haudouin



Moyenne par critère



Villes autour de Nanteuil-le-Haudouin

Ville	Note globale	Sécurité	Éducation	Sport Loisir	Environnement	Vie pratique
Silly-le-Long	-	-	-	-	-	-
Versigny	-	-	-	-	-	-
Chèvreville	-	-	-	-	-	-
Ognes (1 avis)	1.8	5.0	3.0	0.0	1.0	0.0
Le Plessis-Belleville (4 avis)	2.9	2.3	3.5	3.5	2.3	2.8
Montagny-Sainte-Félicité (1 avis)	3.6	4.0	5.0	3.0	4.0	2.0
Péroy-les-Gombries (1 avis)	3.6	5.0	2.0	3.0	5.0	3.0
Rosières	-	-	-	-	-	-
Boissy-Fresnoy	-	-	-	-	-	-
Baron	-	-	-	-	-	-
Lagny-le-Sec	-	-	-	-	-	-
Ermenonville	-	-	-	-	-	-
Brégy (1 avis)	1.2	2.0	2.0	0.0	2.0	0.0
Saint-Pathus (11 avis)	3.1	3.5	2.6	2.7	3.2	3.2
Oissery (7 avis)	3.4	3.7	4.0	2.7	3.9	2.6



Vous aimez votre ville ? Notez-la !

Et faites-nous part de vos remarques constructives



Avec

BIEN dans
ma **VILLE** 