



Version web

# Ville de Nanteuil

Présenté par

**BIEN** dans  
ma **VILLE** 

# Sommaire

Situation géographique .....	3
Statistiques sur la population .....	4
Evolution du nombre d'habitants .....	4
Tranche d'âge .....	5
0-14 ans .....	5
15-29 ans .....	5
30-44 ans .....	5
45-59 ans .....	5
60-74 ans .....	5
75-89 ans .....	5
90 ans et + .....	5
Activité professionnelle .....	5
Agriculteurs .....	5
Artisans, Commerçants .....	5
Cadres et sup. ....	5
Professions intermédiaires .....	5
Employé .....	5
Ouvrier .....	5
Retraité .....	5
Autres .....	5
Niveau de diplôme .....	6
Sans diplôme ou CEP .....	6
Brevet, BEPC, DNB .....	6
CAP-BEP ou équivalent .....	6
BAC ou équivalent .....	6
BAC+2 .....	6
BAC+3 ou +4 .....	6
BAC+5 ou plus .....	6
Composition des ménages .....	6
Couple sans enfant .....	6
Couple avec enfant(s) .....	6
Famille monoparentale .....	6
Colocation / Autre .....	6
Personnes seules .....	6
Profils électoraux .....	7
Premier tour .....	7
Sécurité .....	8
Evolution du nombre d'infractions .....	8
Pour comparer .....	9
Services à la population .....	10
Commerce .....	10
Éducation .....	10
Villes autour de Nanteuil .....	12

# Situation géographique



## i Informations clés

- **Région** : Nouvelle-Aquitaine
- **Département** : Deux-Sèvres
- **Code postal** : 79400
- **Superficie** : 20 km<sup>2</sup>



# Statistiques sur la population



Nombre d'habitants

**1 684**



Age moyen

**43 ans**



Pop active

**47.1%**



Taux chômage

**6.4%**



Pop densité

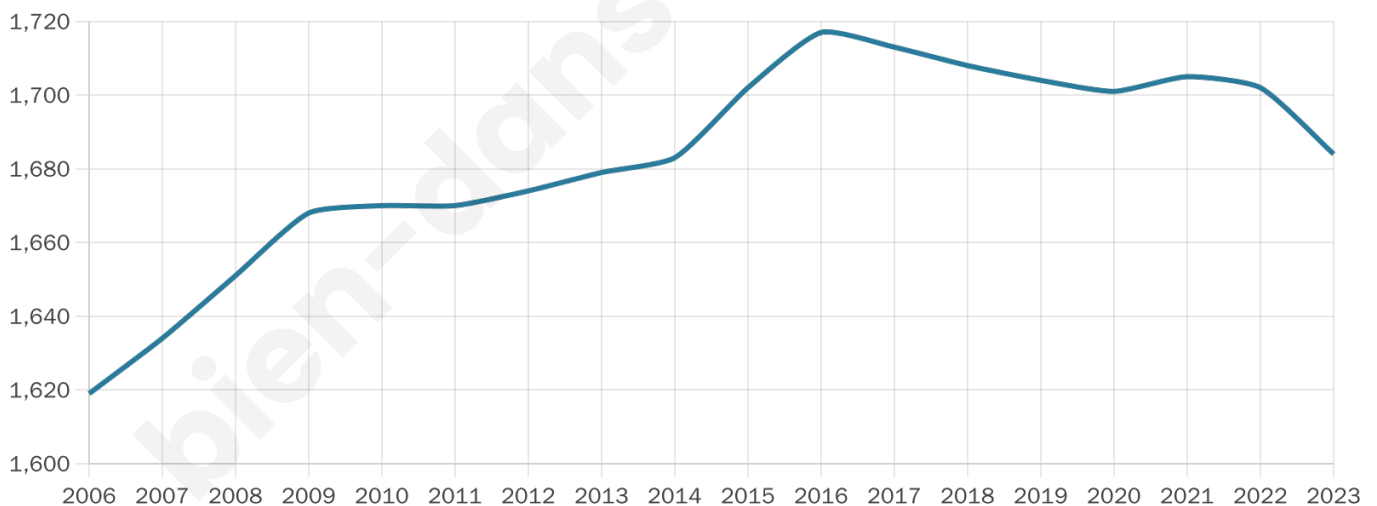
**84 h/km<sup>2</sup>**



Revenu moyen

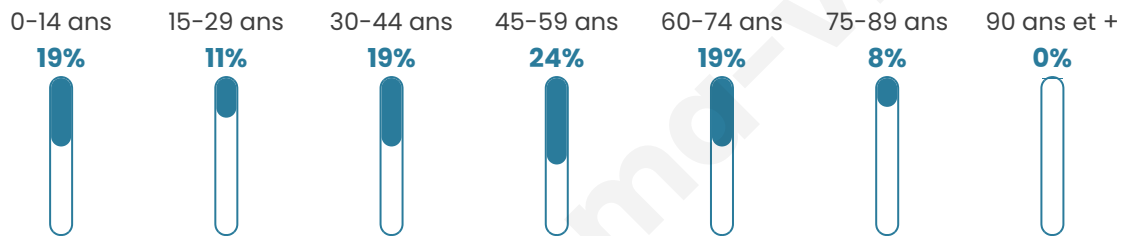
**22 810 €/an**

## Evolution du nombre d'habitants

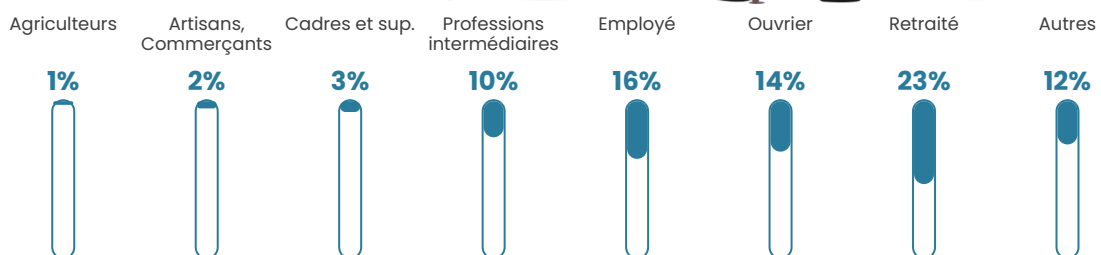


Sources : Institut national de la statistique et des études économiques (insee) selon Les dernières parutions officielles de 2024 portant sur les années 2020, 2021 et 2022.


## Tranche d'âge




## Activité professionnelle



## Niveau de diplôme



## Composition des ménages



# Profils électoraux

## Premier tour

	Marine LE PEN	30.52 %
	Emmanuel MACRON	25.90 %
	Jean-Luc MÉLENCHON	18.88 %
	Valérie PÉCRESSE	4.82 %
	Éric ZEMMOUR	4.62 %
	Yannick JADOT	4.12 %
	Jean LASSALLE	3.01 %
	Nicolas DUPONT-AIGNAN	2.81 %
	Fabien ROUSSEL	1.91 %
	Anne HIDALGO	1.61 %
	Philippe POUTOU	1.41 %
	Nathalie ARTHAUD	0.40 %



### 1 231 inscrits

Participation : 82.7%

Votes blancs : 1.77%

Votes nuls : 0.39%

## Second tour

	Emmanuel MACRON	48,69 %
	Marine LE PEN	51,31 %

### 1 232 inscrits

Participation : 81.57%

Votes blancs : 5.47%

Votes nuls : 3.18%

# Sécurité



Agressions physiques / sexuelles

0



Cambriolages

0



Vols / dégradations

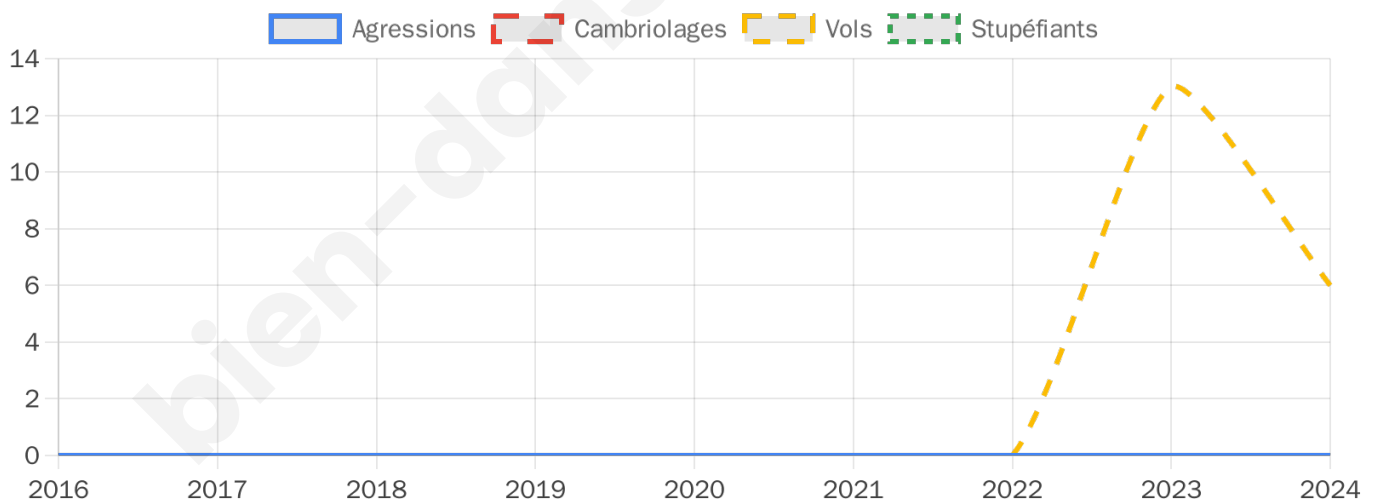
6



Stupéfiants

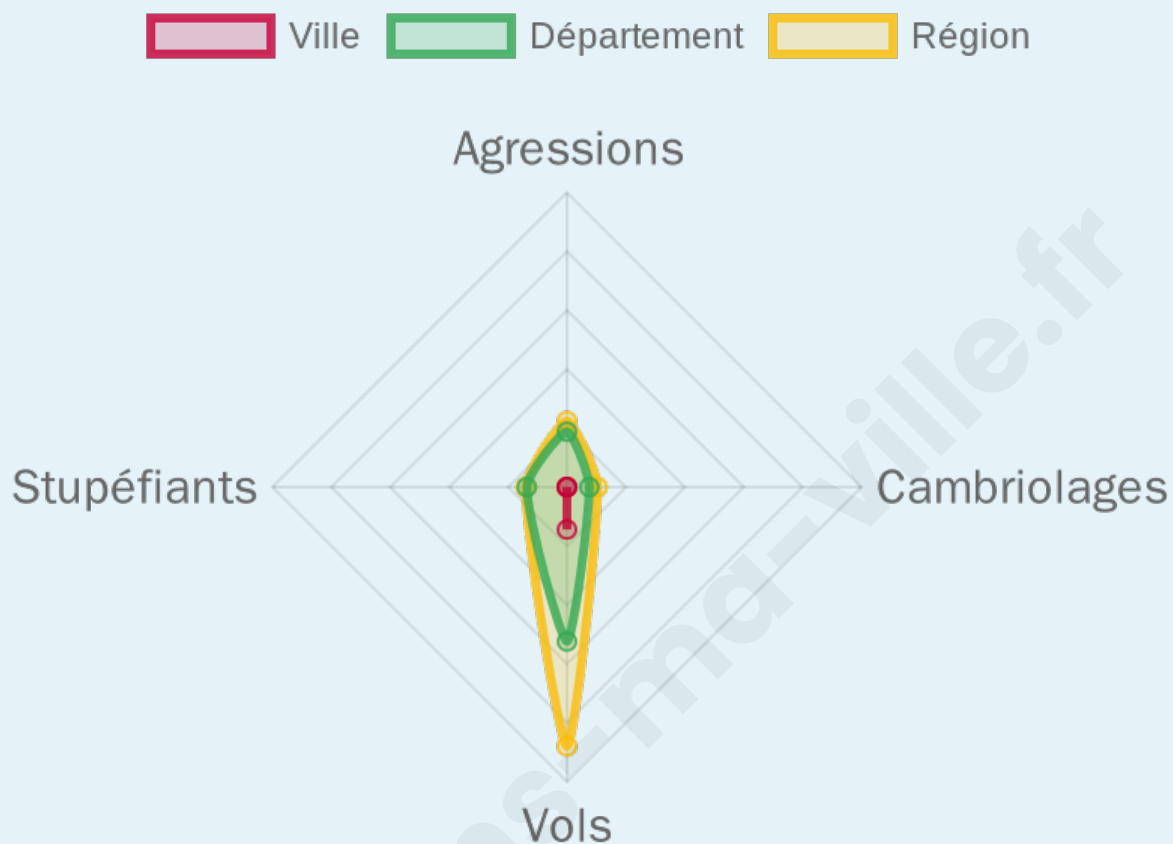
0

## Evolution du nombre d'infractions



## Pour comparer

(en proportion du nombre d'habitants)



Sources : Bases statistiques communale, départementale et régionale de la délinquance enregistrée par la police et la gendarmerie nationales selon les dernières parutions officielles de 2025 portant sur l'année 2024 ([data.gouv](https://data.gouv.fr)).

Agressions physiques / sexuelles : Violences sexuelles, coups et blessures volontaires intrafamiliaux, coups et blessures volontaires, autres coups, blessures volontaires et vols violents sans arme.

Cambriolages : Cambriolages de logements.

Vols : Vols avec armes, vols d'accessoires sur véhicules, vols dans les véhicules, vols de véhicules, vols sans violence contre des personnes, destructions, dégradations volontaires et escroqueries.

Stupéfiants : Trafic de stupéfiants dont (AFD) et usage de stupéfiants.

# Services à la population



## Commerce

Hypermarché	X <u>Azay-le-Brûlé</u> 5km
Supermarché	X <u>Saint-Maixent-l'École</u> 2km
Superette	X <u>Saint-Maixent-l'École</u> 3km
Boulangerie	X <u>Saint-Maixent-l'École</u> 2km
Boucherie	X <u>Saint-Maixent-l'École</u> 3km
Restaurant	1
Garage	6
Station-service	X <u>Saint-Maixent-l'École</u> 3km
Banque	X <u>Saint-Maixent-l'École</u> 3km
La poste	X <u>Saint-Maixent-l'École</u> 3km
Coiffeur	1
Tabac	X <u>Saint-Maixent-l'École</u> 3km
Bars / discothèque	X <u>Saint-Maixent-l'École</u> 3km
Bibliothèque	X <u>Saint-Maixent-l'École</u> 3km
Cinéma	X <u>Saint-Maixent-l'École</u> 3km
Vétérinaire	X <u>Saint-Maixent-l'École</u> 3km



## Santé

Pharmacie	1
Hôpital	X <u>Saint-Maixent-l'École</u> 3km
Laboratoire d'analyses médicales	X <u>Saint-Maixent-l'École</u> 3km
Etablissement pour handicapé	X <u>Azay-le-Brûlé</u> 4km
EHPA	X <u>Saint-Maixent-l'École</u> 3km
Médecin	X <u>Saint-Maixent-l'École</u> 3km
Dentiste	X <u>Saint-Maixent-l'École</u> 3km
Chirurgien	X <u>La Crèche</u> 12km
Dermatologue	X <u>Niort</u> 25km
Anesthésiste	X <u>Niort</u> 25km
Gastro-entérologue	X <u>Niort</u> 25km
Gynécologue	X <u>Niort</u> 25km
Cancérologue	X <u>Poitiers</u> 45km
Neurologue	X <u>Rouillé</u> 16km
Ophtalmologue	X <u>Niort</u> 24km
ORL	X <u>Niort</u> 25km
Cardiologue	X <u>Mellé</u> 22km
Pédiatre	X <u>Aiffres</u> 24km
Pneumologue	X <u>Niort</u> 25km
Psychologue	X <u>Niort</u> 25km
Radiologue	X <u>Saint-Maixent-l'École</u> 3km
Rhumatologue	X <u>Niort</u> 25km
Sage-femme	X <u>Saint-Maixent-l'École</u> 3km



## Éducation

Crèche	X <u>Saint-Maixent-l'École</u> 3km
Ecole maternelle Public	X <u>Saint-Maixent-l'École</u> 4km
Ecole maternelle Privé	X <u>Marsac</u> 79km
Ecole primaire Public	1
Ecole primaire Privé	X <u>Saint-Maixent-l'École</u> 3km

Collège Public	X <u>Saint-Maixent-l'École</u> 3km
Collège Privé	X <u>Saint-Maixent-l'École</u> 3km
Lycée Public	X <u>Saint-Maixent-l'École</u> 4km
Lycée Privé	X <u>Niort</u> 22km

Sources : Base Sirene des entreprises et de leurs établissements selon les dernières parutions officielles de 2025 portant sur l'année 2024 ([data.gouv](#)). Liste, localisation et tarifs des professionnels de santé selon les dernières parutions officielles de 2025 portant sur l'année 2024 ([opendatasoft](#)) et FINESS Extraction du Fichier des établissements selon les dernières parutions officielles de 2025 portant sur l'année 2024 ([data.gouv](#)). Adresse et géolocalisation des établissements d'enseignement du premier et second degrés selon les dernières parutions officielles de 2025 portant sur l'année 2024 ([data.education.gouv](#))

bien-dans-ma-ville.fr

## Villes autour de Nanteuil

Ville	Habitants	Superficie	Pop densité	Pop active	Taux chômage	Revenu moyen	Prix immobilier
Exireuil	1 578	21 km <sup>2</sup>	75 h/km <sup>2</sup>	44%	3.9%	21 620 €/an	1 367 €/m <sup>2</sup>
Saint-Maixent-l'École (11 avis)	7 595	5 km <sup>2</sup>	1 519 h/km <sup>2</sup>	46.8%	5.9%	19 600 €/an	1 014 €/m <sup>2</sup>
Saint-Martin-de-Saint-Maixent (1 avis)	1 062	12 km <sup>2</sup>	89 h/km <sup>2</sup>	47.6%	2.9%	23 450 €/an	1 560 €/m <sup>2</sup>
Sainte-Eanne	580	13 km <sup>2</sup>	45 h/km <sup>2</sup>	50.2%	6.2%	21 570 €/an	914 €/m <sup>2</sup>
Soudan	424	23 km <sup>2</sup>	18 h/km <sup>2</sup>	50%	4.7%	21 510 €/an	925 €/m <sup>2</sup>
Saivres	1 306	21 km <sup>2</sup>	62 h/km <sup>2</sup>	49.4%	3.2%	22 980 €/an	1 172 €/m <sup>2</sup>
Souvigné	863	26 km <sup>2</sup>	33 h/km <sup>2</sup>	49.7%	2.9%	23 140 €/an	972 €/m <sup>2</sup>
Salles	323	7 km <sup>2</sup>	46 h/km <sup>2</sup>	50.8%	4%	20 530 €/an	1 231 €/m <sup>2</sup>
Azay-le-Brûlé	1 927	22 km <sup>2</sup>	88 h/km <sup>2</sup>	49.6%	2%	24 070 €/an	1 375 €/m <sup>2</sup>
La Mothe-Saint-Héray (2 avis)	1 652	14 km <sup>2</sup>	118 h/km <sup>2</sup>	41.5%	3.9%	20 650 €/an	887 €/m <sup>2</sup>
Sainte-Néomaye	1 359	10 km <sup>2</sup>	136 h/km <sup>2</sup>	49.9%	3.9%	23 810 €/an	1 439 €/m <sup>2</sup>
Fomperron	388	17 km <sup>2</sup>	23 h/km <sup>2</sup>	52.3%	3.6%	21 840 €/an	842 €/m <sup>2</sup>
Romans (1 avis)	690	11 km <sup>2</sup>	63 h/km <sup>2</sup>	53.2%	4.2%	23 950 €/an	1 517 €/m <sup>2</sup>
Auge	892	23 km <sup>2</sup>	39 h/km <sup>2</sup>	50%	4.1%	23 210 €/an	1 264 €/m <sup>2</sup>
Bougon	169	11 km <sup>2</sup>	15 h/km <sup>2</sup>	52.1%	4.7%	22 780 €/an	910 €/m <sup>2</sup>

bien-dans-ma-ville.fr



# **Vous aimez votre ville ? Notez-la !**

Et faites-nous part de vos remarques constructives



Avec

**BIEN** dans ma **VILLE** 