



Version web

# Ville de Nans-sous-Sainte-Anne

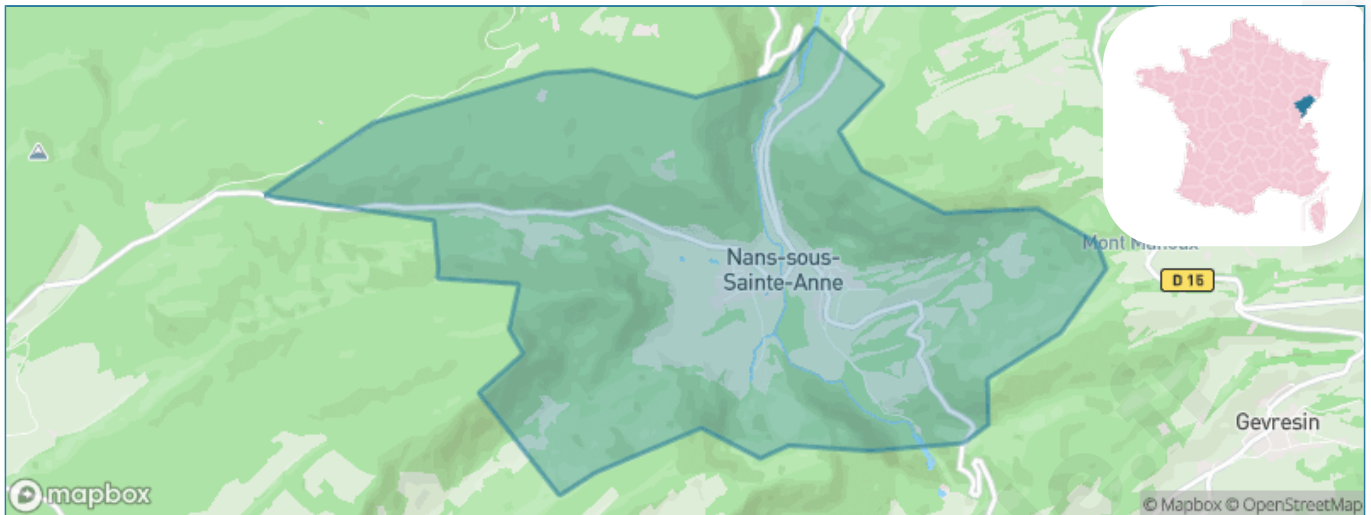
Présenté par

**BIEN** dans ma **VILLE** 

# Sommaire

Situation géographique .....	3
Statistiques sur la population .....	4
Evolution du nombre d'habitants .....	4
Tranche d'âge .....	5
0-14 ans .....	5
15-29 ans .....	5
30-44 ans .....	5
45-59 ans .....	5
60-74 ans .....	5
75-89 ans .....	5
90 ans et + .....	5
Activité professionnelle .....	5
Agriculteurs .....	5
Artisans, Commerçants .....	5
Cadres et sup. ....	5
Professions intermédiaires .....	5
Employé .....	5
Ouvrier .....	5
Retraité .....	5
Autres .....	5
Niveau de diplôme .....	6
Sans diplôme ou CEP .....	6
Brevet, BEPC, DNB .....	6
CAP-BEP ou équivalent .....	6
BAC ou équivalent .....	6
BAC+2 .....	6
BAC+3 ou +4 .....	6
BAC+5 ou plus .....	6
Composition des ménages .....	6
Couple sans enfant .....	6
Couple avec enfant(s) .....	6
Famille monoparentale .....	6
Colocation / Autre .....	6
Personnes seules .....	6
Profils électoraux .....	7
Premier tour .....	7
Sécurité .....	8
Evolution du nombre d'infractions .....	8
Pour comparer .....	9
Services à la population .....	10
Commerce .....	10
Éducation .....	10
Villes autour de Nans-sous-Sainte-Anne .....	11

# Situation géographique



## i Informations clés

- **Région** : Bourgogne-Franche-Comté
- **Département** : Doubs
- **Code postal** : 25330
- **Superficie** : 8 km<sup>2</sup>

**RÉGION**  
**BOURGOGNE**  
**FRANCHE**  
**COMTE**

**Doubs**  
le Département

# Statistiques sur la population



Nombre d'habitants

**167**



Age moyen

**49 ans**



Pop active

**44.9%**



Taux chômage

**9.6%**



Pop densité

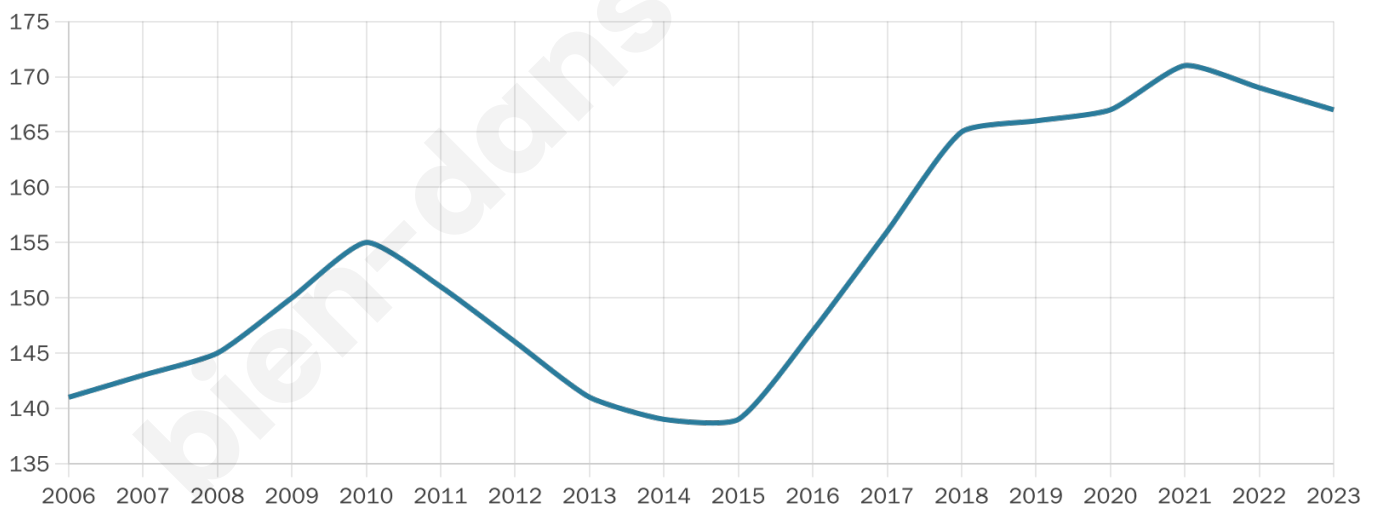
**21 h/km<sup>2</sup>**



Revenu moyen

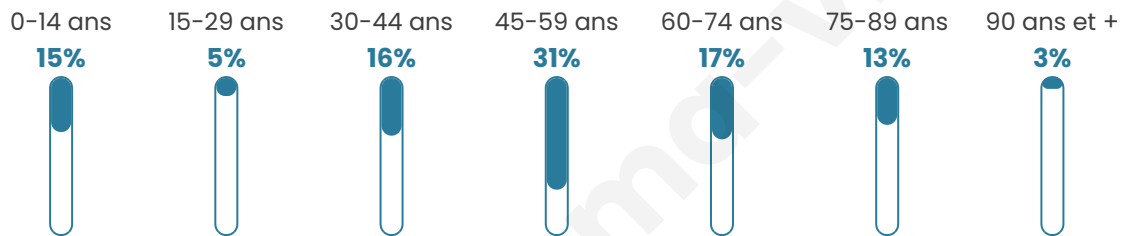
**22 490 €/an**

## Evolution du nombre d'habitants

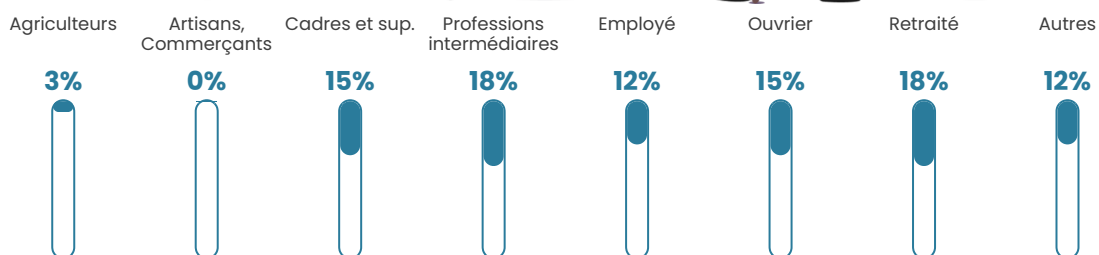


Sources : Institut national de la statistique et des études économiques (insee) selon Les dernières parutions officielles de 2024 portant sur les années 2020, 2021 et 2022.


## Tranche d'âge




## Activité professionnelle



## Niveau de diplôme



## Composition des ménages



# Profils électoraux



## Premier tour

	Jean-Luc MÉLENCHON	30.19 %
	Emmanuel MACRON	20.75 %
	Marine LE PEN	11.32 %
	Yannick JADOT	9.43 %
	Éric ZEMMOUR	7.55 %
	Valérie PÉCRESSE	7.55 %
	Jean LASSALLE	3.77 %
	Anne HIDALGO	2.83 %
	Philippe POUTOU	2.83 %
	Fabien ROUSSEL	1.89 %
	Nathalie ARTHAUD	0.94 %
	Nicolas DUPONT- AIGNAN	0.94 %

### 128 inscrits

Participation : 87.5%  
Votes blancs : 5.36%  
Votes nuls : 0.00%

## Second tour

	Emmanuel MACRON	71,08 %
	Marine LE PEN	28,92 %

### 128 inscrits

Participation : 80.47%  
Votes blancs : 12.62%  
Votes nuls : 6.8%

# Sécurité



Agressions physiques / sexuelles

0



Cambriolages

0



Vols / dégradations

0



Stupéfiants

0

## Evolution du nombre d'infractions



## Pour comparer

(en proportion du nombre d'habitants)



Sources : Bases statistiques communale, départementale et régionale de la délinquance enregistrée par la police et la gendarmerie nationales selon les dernières parutions officielles de 2025 portant sur l'année 2024 ([data.gouv](https://data.gouv.fr)).

Agressions physiques / sexuelles : Violences sexuelles, coups et blessures volontaires intrafamiliaux, coups et blessures volontaires, autres coups, blessures volontaires et vols violents sans arme.

Cambriolages : Cambriolages de logements.

Vols : Vols avec armes, vols d'accessoires sur véhicules, vols dans les véhicules, vols de véhicules, vols sans violence contre des personnes, destructions, dégradations volontaires et escroqueries.

Stupéfiants : Trafic de stupéfiants dont (AFD) et usage de stupéfiants.

# Services à la population



## Commerce

Hypermarché	X <a href="#">Houtaud</a> 26km
Supermarché	X <a href="#">Amancey</a> 8km
Superette	X <a href="#">Villers-sous-Chalamont</a> 9km
Boulangerie	X <a href="#">Déservillers</a> 6km
Boucherie	X <a href="#">Malans</a> 8km
Restaurant	1
Garage	X <a href="#">Déservillers</a> 6km
Station-service	X <a href="#">Amancey</a> 8km
Banque	X <a href="#">Amancey</a> 8km
La poste	X <a href="#">Levier</a> 10km
Coiffeur	X <a href="#">Déservillers</a> 6km
Tabac	X <a href="#">Levier</a> 9km
Bars / discothèque	X <a href="#">Levier</a> 9km
Bibliothèque	X <a href="#">Salins-les-Bains</a> 10km
Cinéma	X <a href="#">Ornans</a> 18km
Vétérinaire	X <a href="#">Amancey</a> 8km



## Santé

Pharmacie	X <a href="#">Amancey</a> 8km
Hôpital	X <a href="#">Salins-les-Bains</a> 10km
Laboratoire d'analyses médicales	X <a href="#">Salins-les-Bains</a> 11km
Etablissement pour handicapé	X <a href="#">Villeneuve-d'Amont</a> 5km
EHPA	X <a href="#">Amancey</a> 8km
Médecin	X <a href="#">Myon</a> 7km
Dentiste	X <a href="#">Levier</a> 10km
Chirurgien	X <a href="#">Salins-les-Bains</a> 10km
Dermatologue	X <a href="#">Ornans</a> 17km
Anesthésiste	X <a href="#">Salins-les-Bains</a> 10km
Gastro-entérologue	X <a href="#">Salins-les-Bains</a> 10km
Gynécologue	X <a href="#">Besançon</a> 26km
Cancérologue	X <a href="#">Chalon-sur-Saône</a> 89km
Neurologue	X <a href="#">Besançon</a> 27km
Ophthalmologue	X <a href="#">Salins-les-Bains</a> 11km
ORL	X <a href="#">Salins-les-Bains</a> 10km
Cardiologue	X <a href="#">Ornans</a> 18km
Pédiatre	X <a href="#">Frasne</a> 19km
Pneumologue	X <a href="#">Besançon</a> 26km
Psychologue	X <a href="#">Ornans</a> 17km
Radiologue	X <a href="#">Besançon</a> 26km
Rhumatologue	X <a href="#">Quingey</a> 16km
Sage-femme	X <a href="#">Arc-et-Senans</a> 17km



## Éducation

Crèche	X <a href="#">Amancey</a> 8km
Ecole maternelle Public	X <a href="#">Villers-sous-Chalamont</a> 9km
Ecole maternelle Privé	X <a href="#">Divonne-les-Bains</a> 71km
Ecole primaire Public	X <a href="#">Villeneuve-d'Amont</a> 6km
Ecole primaire Privé	X <a href="#">Amancey</a> 8km
Collège Public	X <a href="#">Salins-les-Bains</a> 10km
Collège Privé	X <a href="#">Amancey</a> 8km
Lycée Public	X <a href="#">Salins-les-Bains</a> 10km
Lycée Privé	X <a href="#">Levier</a> 10km

Sources : Base Sirene des entreprises et de leurs établissements selon les dernières parutions officielles de 2025 portant sur l'année 2024 ([data.gouv](#)). Liste, localisation et tarifs des professionnels de santé selon les dernières parutions officielles de 2025 portant sur l'année 2024 ([opendatasoft](#)) et FINISS Extraction du Fichier des établissements selon les dernières parutions officielles de 2025 portant sur l'année 2024 ([data.gouv](#)). Adresse et géolocalisation des établissements d'enseignement du premier et second degrés selon les dernières parutions officielles de 2025 portant sur l'année 2024 ([data.education.gouv](#))

## Villes autour de Nans-sous-Sainte-Anne

Ville	Habitants	Superficie	Pop densité	Pop active	Taux chômage	Revenu moyen	Prix immobilier
Saraz	20	6 km <sup>2</sup>	3 h/km <sup>2</sup>	55%	5%	NC	NC
Montmahoux	94	6 km <sup>2</sup>	16 h/km <sup>2</sup>	55.3%	6.4%	NC	1 495 €/m <sup>2</sup>
Éternoz	343	29 km <sup>2</sup>	12 h/km <sup>2</sup>	35%	2.9%	20 810 €/an	657 €/m <sup>2</sup>
Crouzet-Migette (1 avis)	118	5 km <sup>2</sup>	24 h/km <sup>2</sup>	55.9%	2.5%	21 910 €/an	1 384 €/m <sup>2</sup>
Sainte-Anne	50	6 km <sup>2</sup>	8 h/km <sup>2</sup>	36%	0%	NC	2 189 €/m <sup>2</sup>
Gevresin	158	6 km <sup>2</sup>	26 h/km <sup>2</sup>	35.4%	1.9%	25 000 €/an	1 102 €/m <sup>2</sup>
Geraise	41	6 km <sup>2</sup>	7 h/km <sup>2</sup>	41.5%	0%	NC	606 €/m <sup>2</sup>
Déservillers	341	13 km <sup>2</sup>	26 h/km <sup>2</sup>	53.4%	3.2%	24 710 €/an	1 078 €/m <sup>2</sup>
Dournon	142	6 km <sup>2</sup>	24 h/km <sup>2</sup>	49.3%	1.4%	23 540 €/an	696 €/m <sup>2</sup>
Villeneuve-d'Amont	213	14 km <sup>2</sup>	15 h/km <sup>2</sup>	44.1%	4.2%	24 180 €/an	1 194 €/m <sup>2</sup>
Myon	182	16 km <sup>2</sup>	11 h/km <sup>2</sup>	36.8%	2.2%	23 980 €/an	1 508 €/m <sup>2</sup>
Saizenay	101	4 km <sup>2</sup>	25 h/km <sup>2</sup>	48.5%	1%	NC	1 224 €/m <sup>2</sup>
Arc-sous-Montenot	227	10 km <sup>2</sup>	23 h/km <sup>2</sup>	49.8%	6.6%	22 250 €/an	1 389 €/m <sup>2</sup>
Lizine	87	7 km <sup>2</sup>	12 h/km <sup>2</sup>	43.7%	3.4%	NC	753 €/m <sup>2</sup>
Bartherans	60	5 km <sup>2</sup>	12 h/km <sup>2</sup>	38.3%	5%	NC	NC

bien-dans-ma-ville.fr



# Vous aimez votre ville ? Notez-la !

Et faites-nous part de vos remarques constructives



Avec

**BIEN** dans  
ma **VILLE** 