



Version web

# Ville de Nangy

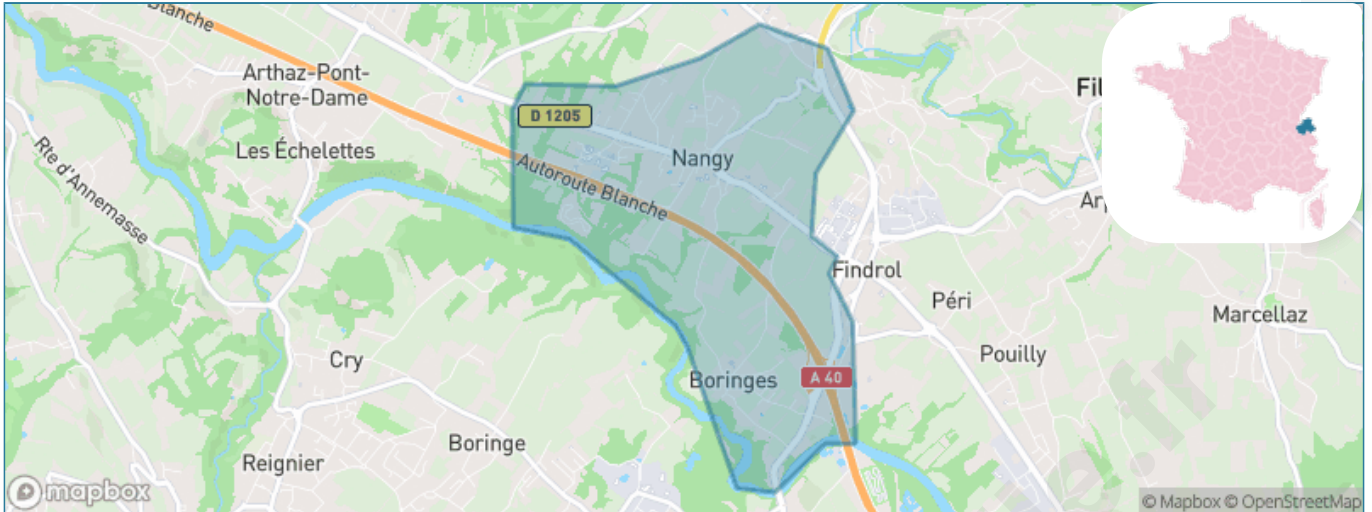
Présenté par

**BIEN** dans  
ma **VILLE** 

# Sommaire

Situation géographique .....	3
Statistiques sur la population .....	4
Evolution du nombre d'habitants .....	4
Tranche d'âge .....	5
0-14 ans .....	5
15-29 ans .....	5
30-44 ans .....	5
45-59 ans .....	5
60-74 ans .....	5
75-89 ans .....	5
90 ans et + .....	5
Activité professionnelle .....	5
Agriculteurs .....	5
Artisans, Commerçants .....	5
Cadres et sup. ....	5
Professions intermédiaires .....	5
Employé .....	5
Ouvrier .....	5
Retraité .....	5
Autres .....	5
Niveau de diplôme .....	6
Sans diplôme ou CEP .....	6
Brevet, BEPC, DNB .....	6
CAP-BEP ou équivalent .....	6
BAC ou équivalent .....	6
BAC+2 .....	6
BAC+3 ou +4 .....	6
BAC+5 ou plus .....	6
Composition des ménages .....	6
Couple sans enfant .....	6
Couple avec enfant(s) .....	6
Famille monoparentale .....	6
Colocation / Autre .....	6
Personnes seules .....	6
Profils électoraux .....	7
Premier tour .....	7
Sécurité .....	8
Evolution du nombre d'infractions .....	8
Pour comparer .....	9
Services à la population .....	10
Commerce .....	10
Éducation .....	10
Villes autour de Nangy .....	11

# Situation géographique



## i Informations clés

- **Région** : Auvergne-Rhône-Alpes
- **Département** : Haute-Savoie
- **Code postal** : 74380
- **Superficie** : 4 km<sup>2</sup>



**haute**  
**savoie**  
le Département

# Statistiques sur la population



Nombre d'habitants

**1 771**



Age moyen

**36 ans**



Pop active

**52.5%**



Taux chômage

**7.2%**



Pop densité

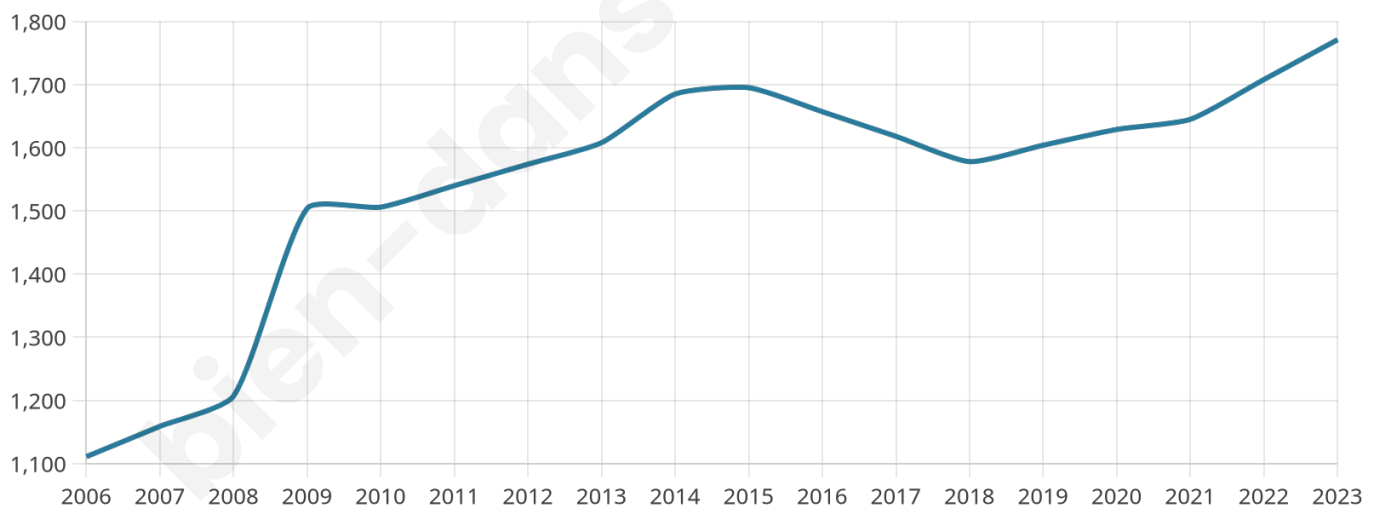
**443 h/km<sup>2</sup>**



Revenu moyen

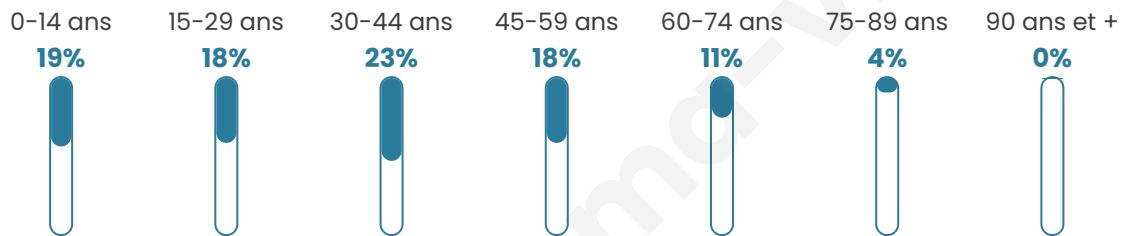
**36 250 €/an**

## Evolution du nombre d'habitants

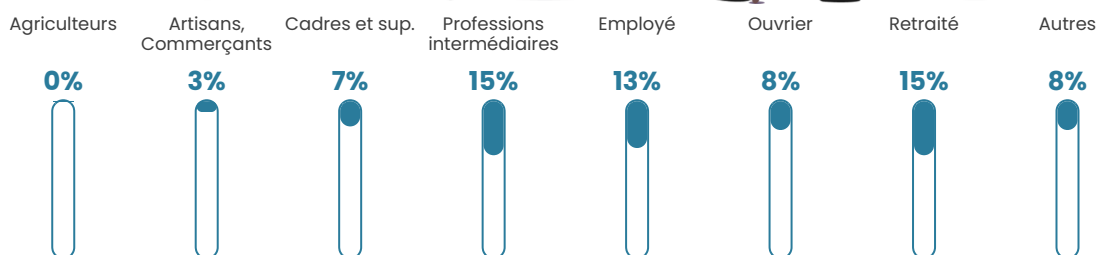


Sources : Institut national de la statistique et des études économiques (insee) selon Les dernières parutions officielles de 2024 portant sur les années 2020, 2021 et 2022.

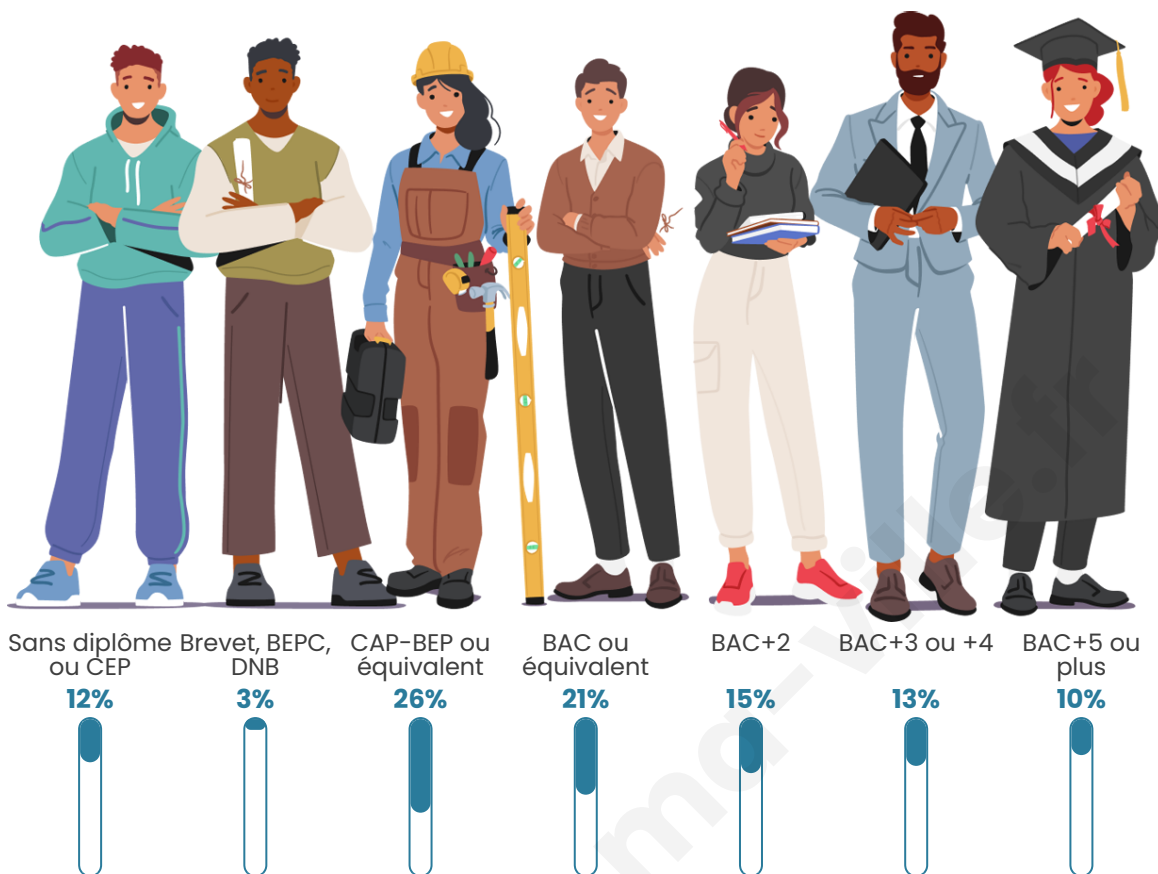
## Tranche d'âge




## Activité professionnelle



## Niveau de diplôme



## Composition des ménages





# Profils électoraux

## Premier tour

	Emmanuel MACRON	27.40 %
	Marine LE PEN	22.96 %
	Jean-Luc MÉLENCHON	19.95 %
	Éric ZEMMOUR	8.17 %
	Valérie PÉCRESSÉ	5.77 %
	Yannick JADOT	5.41 %
	Nicolas DUPONT- AIGNAN	3.25 %
	Jean LASSALLE	3.13 %
	Anne HIDALGO	1.68 %
	Fabien ROUSSEL	1.20 %
	Philippe POUTOU	0.60 %
	Nathalie ARTHAUD	0.48 %

## Second tour

	Emmanuel MACRON	55,85 %
	Marine LE PEN	44,15 %

### 1 090 inscrits

Participation : 73.03%

Votes blancs : 7.41%

Votes nuls : 2.39%

### 1 090 inscrits

Participation : 78.44%

Votes blancs : 1.87%

Votes nuls : 0.82%

# Sécurité



Agressions physiques / sexuelles

**16**



Cambriolages

**0**



Vols / dégradations

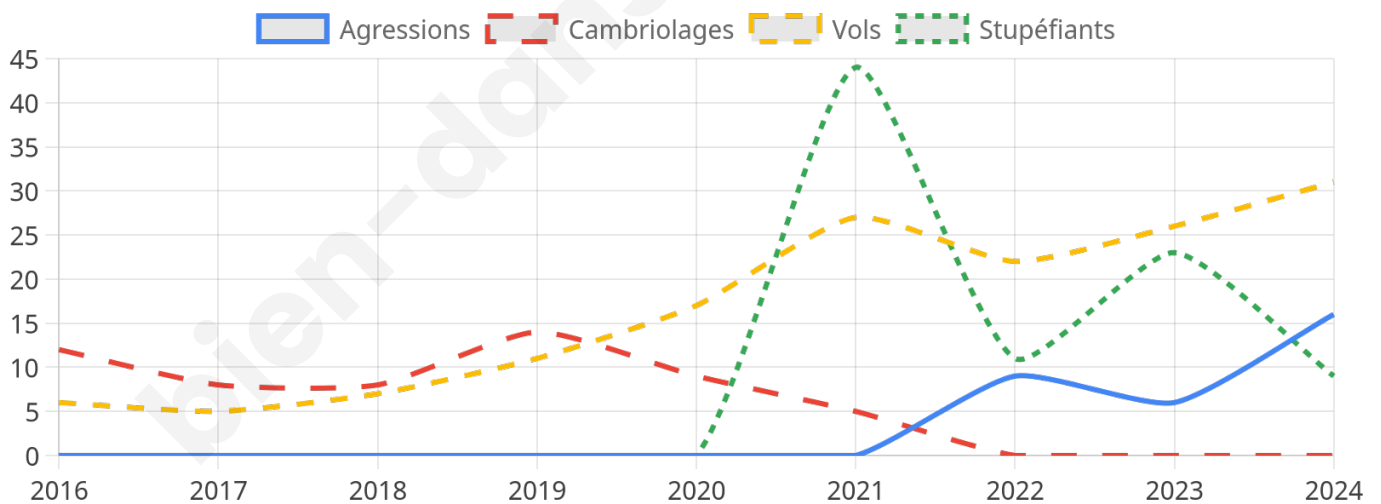
**31**



Stupéfiants

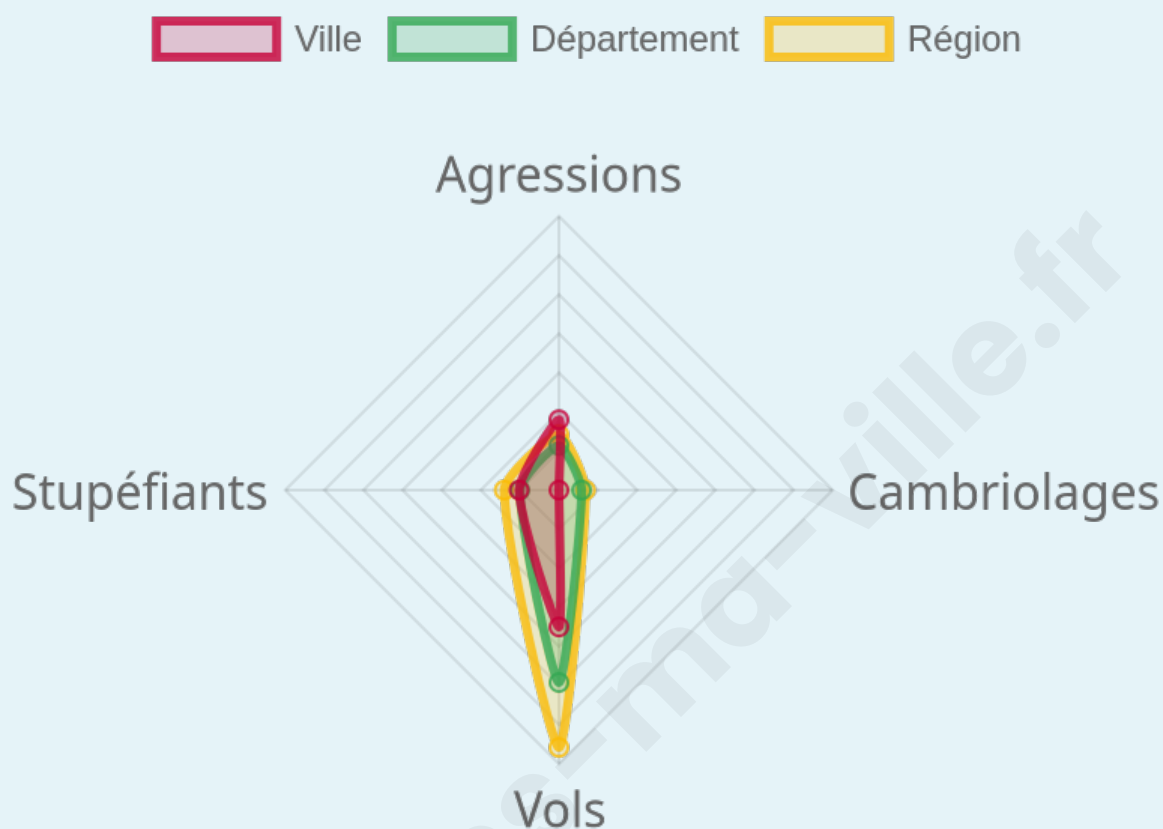
**9**

## Evolution du nombre d'infractions



## Pour comparer

(en proportion du nombre d'habitants)



Sources : Bases statistiques communale, départementale et régionale de la délinquance enregistrée par la police et la gendarmerie nationales selon les dernières parutions officielles de 2025 portant sur l'année 2024 ([data.gouv](https://data.gouv.fr)).

Agressions physiques / sexuelles : Violences sexuelles, coups et blessures volontaires intrafamiliaux, coups et blessures volontaires, autres coups, blessures volontaires et vols violents sans arme.

Cambriolages : Cambriolages de logements.

Vols : Vols avec armes, vols d'accessoires sur véhicules, vols dans les véhicules, vols de véhicules, vols sans violence contre des personnes, destructions, dégradations volontaires et escroqueries.

Stupéfiants : Trafic de stupéfiants dont (AFD) et usage de stupéfiants.

# Services à la population



## Commerce

Hypermarché	X <u>Annemasse</u> 6km
Supermarché	X <u>Bonne</u> 3km
Superette	1
Boulangerie	1
Boucherie	X <u>Reignier-Ésery</u> 3km
Restaurant	1
Garage	3
Station-service	X <u>Bonne</u> 3km
Banque	X <u>Bonne</u> 3km
La poste	1
Coiffeur	2
Tabac	1
Bars / discothèque	X <u>Bonne</u> 2km
Bibliothèque	X <u>Cornier</u> 6km
Cinéma	X <u>Annemasse</u> 7km
Vétérinaire	2



## Santé

Pharmacie	X <u>Bonne</u> 3km
Hôpital	X <u>Contamine-sur-Arve</u> 2km
Laboratoire d'analyses médicales	X <u>Contamine-sur-Arve</u> 2km
Etablissement pour handicapé	X <u>Fillinges</u> 1km
EHPA	X <u>Reignier-Ésery</u> 3km
Médecin	3
Dentiste	X <u>Reignier-Ésery</u> 2km
Chirurgien	X <u>Contamine-sur-Arve</u> 2km
Dermatologue	X <u>Saint-Julien-en-Genavois</u> 17km
Anesthésiste	X <u>Annemasse</u> 7km
Gastro-entérologue	X <u>Contamine-sur-Arve</u> 2km
Gynécologue	X <u>Annemasse</u> 7km
Cancérologue	X <u>Annemasse</u> 7km
Neurologue	X <u>Annemasse</u> 7km
Ophtalmologue	X <u>Contamine-sur-Arve</u> 2km
ORL	X <u>Annemasse</u> 7km
Cardiologue	X <u>Annemasse</u> 7km
Pédiatre	1
Pneumologue	X <u>Bonneville</u> 11km
Psychologue	X <u>Reignier-Ésery</u> 4km
Radiologue	18
Rhumatologue	X <u>Cornier</u> 6km
Sage-femme	X <u>Bonne</u> 3km



## Éducation

Crèche	1
Ecole maternelle Public	X <u>Annemasse</u> 6km
Ecole maternelle Privé	X <u>Gaillard</u> 9km
Ecole primaire Public	1
Ecole primaire Privé	X <u>Contamine-sur-Arve</u> 2km
Collège Public	X <u>Reignier-Ésery</u> 3km
Collège Privé	X <u>Ville-la-Grand</u> 7km
Lycée Public	X <u>Contamine-sur-Arve</u> 4km
Lycée Privé	X <u>Reignier-Ésery</u> 3km

Sources : Base Sirene des entreprises et de leurs établissements selon les dernières parutions officielles de 2025 portant sur l'année 2024 ([data.gouv](#)). Liste, localisation et tarifs des professionnels de santé selon les dernières parutions officielles de 2025 portant sur l'année 2024 ([opendatasoft](#)) et FINISS Extraction du Fichier des établissements selon les dernières parutions officielles de 2025 portant sur l'année 2024 ([data.gouv](#)). Adresse et géolocalisation des établissements d'enseignement du premier et second degrés selon les dernières parutions officielles de 2025 portant sur l'année 2024 ([data.education.gouv](#))

## Villes autour de Nangy

Ville	Habitants	Superficie	Pop densité	Pop active	Taux chômage	Revenu moyen	Prix immobilier
Arthaz-Pont-Notre-Dame (1 avis)	1 713	6 km <sup>2</sup>	286 h/km <sup>2</sup>	48.6%	3.2%	35 810 €/an	4 542 €/m <sup>2</sup>
Bonne (2 avis)	3 267	8 km <sup>2</sup>	408 h/km <sup>2</sup>	52.3%	4.3%	36 440 €/an	3 453 €/m <sup>2</sup>
Vétraz-Monthoux (11 avis)	10 949	7 km <sup>2</sup>	1 564 h/km <sup>2</sup>	46%	4.7%	32 820 €/an	3 767 €/m <sup>2</sup>
Fillinges (2 avis)	3 671	11 km <sup>2</sup>	334 h/km <sup>2</sup>	50.7%	3.4%	36 920 €/an	2 807 €/m <sup>2</sup>
Reignier-Ésery (6 avis)	8 464	25 km <sup>2</sup>	339 h/km <sup>2</sup>	51.1%	4.3%	33 160 €/an	3 697 €/m <sup>2</sup>
Contamine-sur-Arve (1 avis)	2 403	6 km <sup>2</sup>	401 h/km <sup>2</sup>	52.4%	3.1%	35 710 €/an	3 552 €/m <sup>2</sup>
Cranves-Sales (2 avis)	7 762	13 km <sup>2</sup>	597 h/km <sup>2</sup>	48%	4.8%	36 420 €/an	4 136 €/m <sup>2</sup>
Marcellaz	1 082	4 km <sup>2</sup>	271 h/km <sup>2</sup>	55.1%	4.6%	37 600 €/an	3 643 €/m <sup>2</sup>
Pers-Jussy	3 245	18 km <sup>2</sup>	180 h/km <sup>2</sup>	51.7%	3.3%	36 640 €/an	3 783 €/m <sup>2</sup>
Scientrier	1 273	7 km <sup>2</sup>	182 h/km <sup>2</sup>	49.9%	4.1%	30 530 €/an	2 618 €/m <sup>2</sup>
Cornier (5 avis)	1 507	6 km <sup>2</sup>	251 h/km <sup>2</sup>	54.4%	3%	33 300 €/an	2 834 €/m <sup>2</sup>
Lucinges (1 avis)	1 819	7 km <sup>2</sup>	260 h/km <sup>2</sup>	44.7%	3.5%	41 290 €/an	2 694 €/m <sup>2</sup>
Arenthon	2 097	11 km <sup>2</sup>	191 h/km <sup>2</sup>	51.7%	3.2%	33 530 €/an	3 593 €/m <sup>2</sup>
Étrembières (4 avis)	2 679	5 km <sup>2</sup>	536 h/km <sup>2</sup>	53.7%	6.7%	30 250 €/an	3 455 €/m <sup>2</sup>
Faucigny	684	4 km <sup>2</sup>	171 h/km <sup>2</sup>	49.9%	2.6%	37 760 €/an	5 185 €/m <sup>2</sup>

bien-dans-ma-ville.fr



# **Vous aimez votre ville ? Notez-la !**

Et faites-nous part de vos remarques constructives



Avec

**BIEN** dans ma **VILLE** 