



Version web

Ville de Nancray

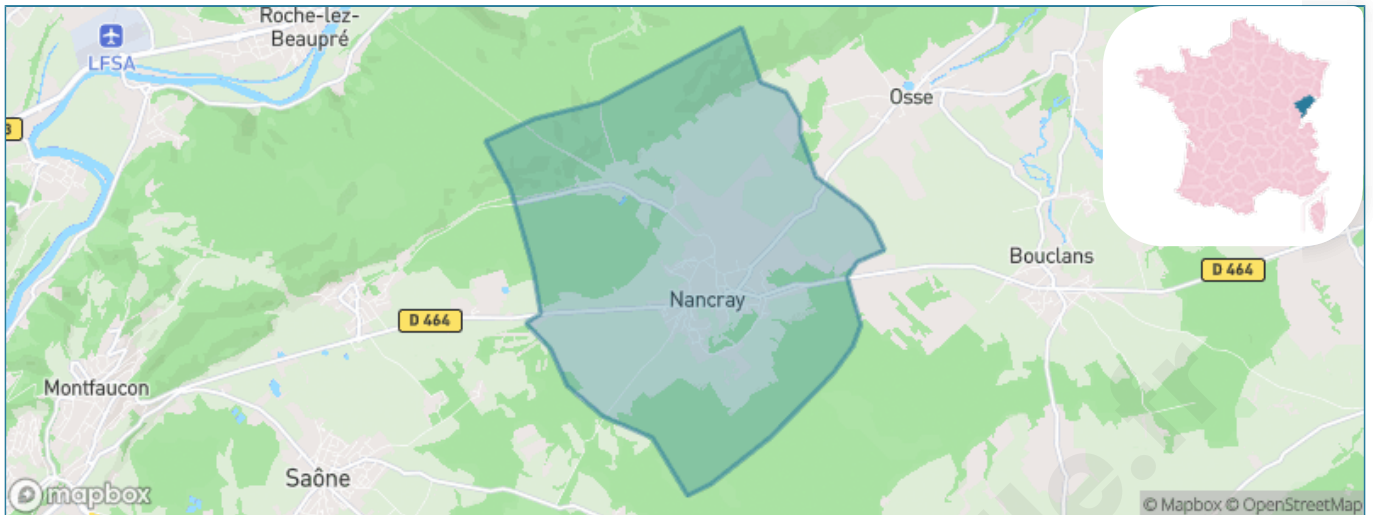
Présenté par

BIEN dans
ma **VILLE** 

Sommaire

Situation géographique	3
Statistiques sur la population	4
Evolution du nombre d'habitants	4
Tranche d'âge	5
0-14 ans	5
15-29 ans	5
30-44 ans	5
45-59 ans	5
60-74 ans	5
75-89 ans	5
90 ans et +	5
Activité professionnelle	5
Agriculteurs	5
Artisans, Commerçants	5
Cadres et sup.	5
Professions intermédiaires	5
Employé	5
Ouvrier	5
Retraité	5
Autres	5
Niveau de diplôme	6
Sans diplôme ou CEP	6
Brevet, BEPC, DNB	6
CAP-BEP ou équivalent	6
BAC ou équivalent	6
BAC+2	6
BAC+3 ou +4	6
BAC+5 ou plus	6
Composition des ménages	6
Couple sans enfant	6
Couple avec enfant(s)	6
Famille monoparentale	6
Colocation / Autre	6
Personnes seules	6
Profils électoraux	7
Premier tour	7
Sécurité	8
Evolution du nombre d'infractions	8
Pour comparer	9
Services à la population	10
Commerce	10
Éducation	10
Villes autour de Nancray	11

Situation géographique



i Informations clés

- **Région** : Bourgogne-Franche-Comté
- **Département** : Doubs
- **Code postal** : 25360
- **Superficie** : 16 km²

RÉGION
BOURGOGNE
FRANCHE
COMTE

Doubs
le Département

Statistiques sur la population



Nombre d'habitants

1 308



Age moyen

42 ans



Pop active

47%



Taux chômage

3.8%



Pop densité

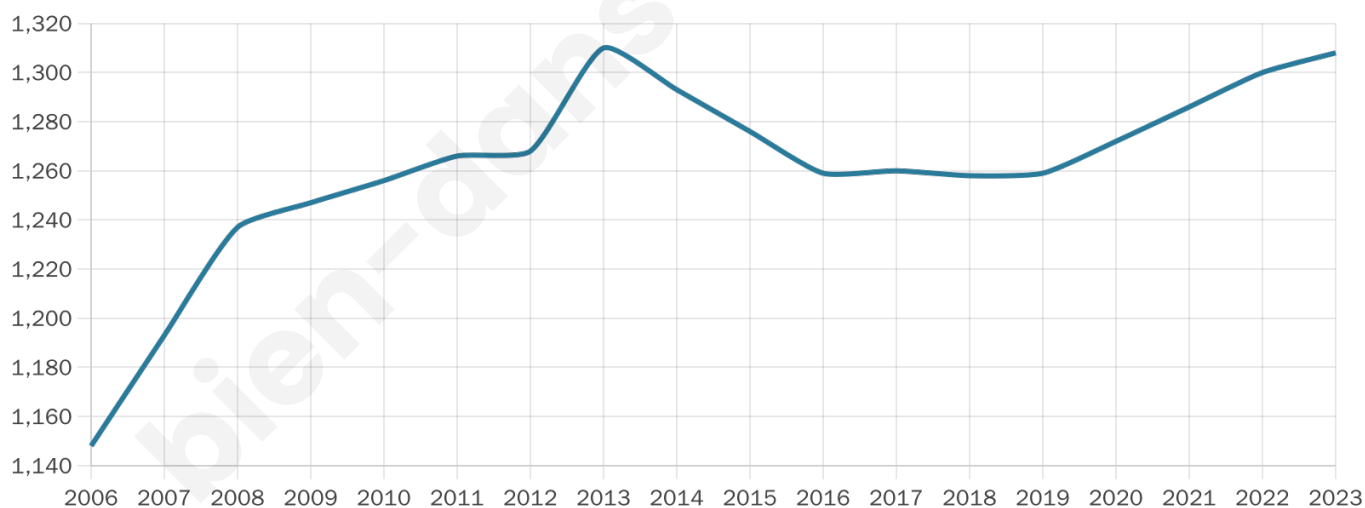
82 h/km²



Revenu moyen

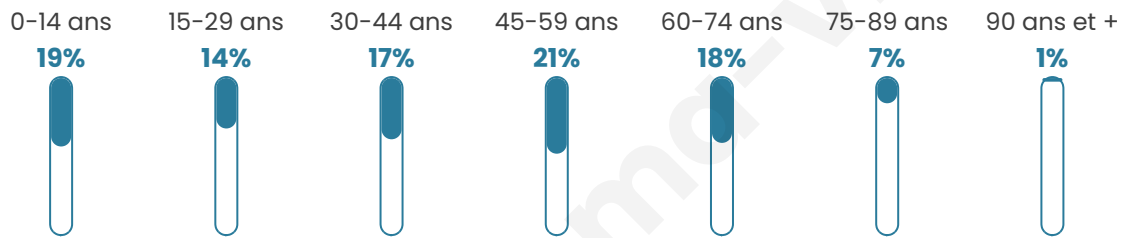
25 240 €/an

Evolution du nombre d'habitants

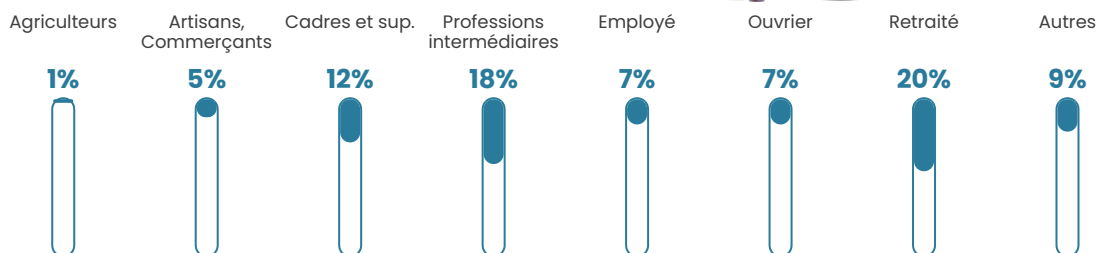


Sources : Institut national de la statistique et des études économiques (insee) selon Les dernières parutions officielles de 2024 portant sur les années 2020, 2021 et 2022.

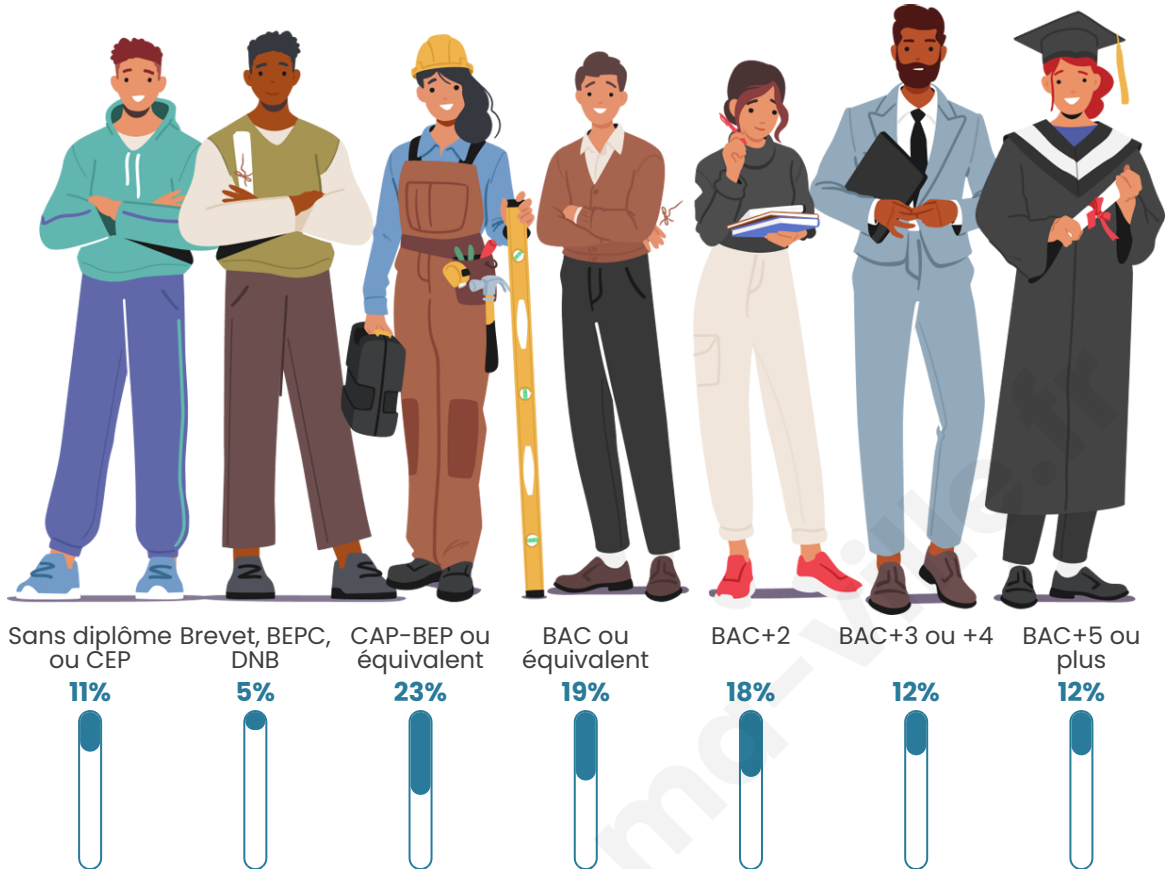
Tranche d'âge




Activité professionnelle



Niveau de diplôme














Composition des ménages



Profils électoraux

Premier tour

	Emmanuel MACRON	35.11 %
	Marine LE PEN	15.66 %
	Jean-Luc MÉLENCHON	14.59 %
	Valérie PÉCRESSÉ	8.30 %
	Éric ZEMMOUR	7.95 %
	Yannick JADOT	7.47 %
	Jean LASSALLE	3.91 %
	Anne HIDALGO	2.25 %
	Fabien ROUSSEL	1.78 %
	Philippe POUTOU	1.19 %
	Nathalie ARTHAUD	0.95 %
	Nicolas DUPONT- AIGNAN	0.83 %



1 016 inscrits

Participation : 84.45%

Votes blancs : 1.05%

Votes nuls : 0.70%

Second tour

	Emmanuel MACRON	65,19 %
	Marine LE PEN	34,81 %

1 017 inscrits

Participation : 82.69%

Votes blancs : 5.83%

Votes nuls : 2.97%

Sécurité



Agressions physiques / sexuelles

0



Cambriolages

0



Vols / dégradations

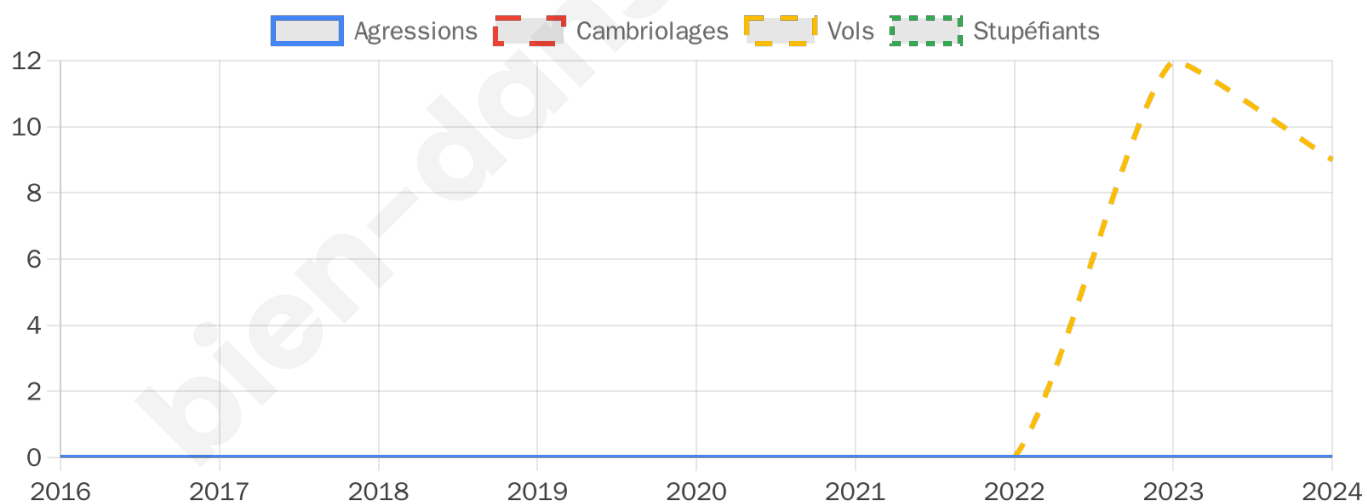
9



Stupéfiants

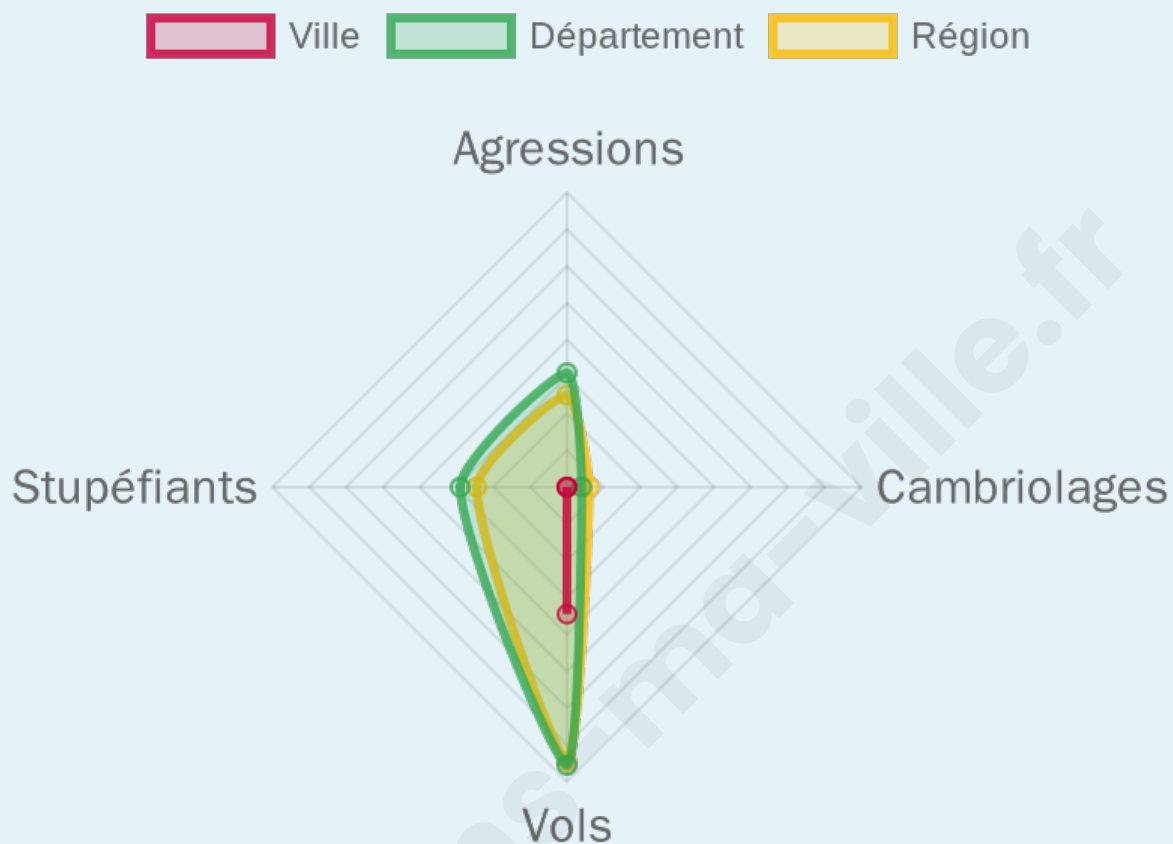
0

Evolution du nombre d'infractions



Pour comparer

(en proportion du nombre d'habitants)



Sources : Bases statistiques communale, départementale et régionale de la délinquance enregistrée par la police et la gendarmerie nationales selon les dernières parutions officielles de 2025 portant sur l'année 2024 ([data.gouv](https://data.gouv.fr)).

Agressions physiques / sexuelles : Violences sexuelles, coups et blessures volontaires intrafamiliaux, coups et blessures volontaires, autres coups, blessures volontaires et vols violents sans arme.

Cambriolages : Cambriolages de logements.

Vols : Vols avec armes, vols d'accessoires sur véhicules, vols dans les véhicules, vols de véhicules, vols sans violence contre des personnes, destructions, dégradations volontaires et escroqueries.

Stupéfiants : Trafic de stupéfiants dont (AFD) et usage de stupéfiants.

Services à la population



Commerce

Hypermarché	X Saône 7km
Supermarché	X Bouclans 4km
Superette	1
Boulangerie	1
Boucherie	X Saône 6km
Restaurant	2
Garage	3
Station-service	X Saône 5km
Banque	X Bouclans 4km
La poste	1
Coiffeur	1
Tabac	1
Bars / discothèque	1
Bibliothèque	X Roche-lez-Beaupré 6km
Cinéma	X Besançon 12km
Vétérinaire	X Saône 6km



Santé

Pharmacie	X Bouclans 4km
Hôpital	X Besançon 12km
Laboratoire d'analyses médicales	X Saône 6km
Etablissement pour handicapé	X Novillars 6km
EHPA	X Saône 5km
Médecin	2
Dentiste	X Bouclans 4km
Chirurgien	X Besançon 12km
Dermatologue	X Saône 6km
Anesthésiste	X Besançon 15km
Gastro-entérologue	X Besançon 12km
Gynécologue	X Besançon 12km
Cancérologue	X 0km
Neurologue	X Besançon 10km
Ophthalmologue	X Besançon 11km
ORL	X Besançon 12km
Cardiologue	X Besançon 12km
Pédiatre	X Besançon 11km
Pneumologue	X Besançon 13km
Psychologue	X Roche-lez-Beaupré 7km
Radiologue	X Besançon 10km
Rhumatologue	X Besançon 10km
Sage-femme	X Saône 6km



Éducation

Crèche	1
Ecole maternelle Public	X Roche-lez-Beaupré 6km
Ecole maternelle Privé	X Muespach 96km
Ecole primaire Public	1
Ecole primaire Privé	X Besançon 12km
Collège Public	X Saône 6km
Collège Privé	X Besançon 11km
Lycée Public	X Mamirolle 6km
Lycée Privé	X Besançon 10km

Sources : Base Sirene des entreprises et de leurs établissements selon les dernières parutions officielles de 2025 portant sur l'année 2024 ([data.gouv](#)). Liste, localisation et tarifs des professionnels de santé selon les dernières parutions officielles de 2025 portant sur l'année 2024 ([opendatasoft](#)) et FINISS Extraction du Fichier des établissements selon les dernières parutions officielles de 2025 portant sur l'année 2024 ([data.gouv](#)). Adresse et géolocalisation des établissements d'enseignement du premier et second degrés selon les dernières parutions officielles de 2025 portant sur l'année 2024 ([data.education.gouv](#))

Villes autour de Nancray

Ville	Habitants	Superficie	Pop densité	Pop active	Taux chômage	Revenu moyen	Prix immobilier
Osse	372	8 km ²	47 h/km ²	46.2%	3.5%	24 500 €/an	2 234 €/m ²
La Chevillotte	135	7 km ²	19 h/km ²	62.2%	3.7%	26 190 €/an	769 €/m ²
Vaire-Arcier	812	14 km ²	58 h/km ²	45.4%	4.3%	24 790 €/an	1 860 €/m ²
Gennes (2 avis)	669	7 km ²	96 h/km ²	51.7%	3.7%	25 670 €/an	1 878 €/m ²
Novillars	1 334	2 km ²	667 h/km ²	41.1%	5.2%	22 210 €/an	2 200 €/m ²
Saône (1 avis)	3 195	20 km ²	160 h/km ²	45.3%	4.1%	25 410 €/an	2 033 €/m ²
Bouclans (1 avis)	1 053	24 km ²	44 h/km ²	47.8%	2.5%	24 260 €/an	1 507 €/m ²
Deluz (1 avis)	630	8 km ²	79 h/km ²	46.2%	3%	22 170 €/an	1 852 €/m ²
Mamirolle (1 avis)	1 988	11 km ²	181 h/km ²	40.8%	2.1%	26 160 €/an	2 107 €/m ²
Naisey-les-Granges	835	25 km ²	33 h/km ²	51.3%	2%	24 540 €/an	1 397 €/m ²
Roche-lez-Beaupré (2 avis)	2 158	5 km ²	432 h/km ²	47.2%	4.1%	22 590 €/an	2 038 €/m ²
Amagney	934	13 km ²	72 h/km ²	45.7%	3%	24 290 €/an	1 274 €/m ²
Champlive (1 avis)	253	8 km ²	32 h/km ²	43.9%	2.8%	22 180 €/an	697 €/m ²
Laissey	438	2 km ²	219 h/km ²	47.9%	5.3%	20 930 €/an	964 €/m ²
Dammartin-les-Templiers	218	9 km ²	24 h/km ²	45%	3.7%	24 340 €/an	2 029 €/m ²

bien-dans-ma-ville.fr



Vous aimez votre ville ? Notez-la !

Et faites-nous part de vos remarques constructives



Avec

BIEN dans
ma **VILLE** 