



Version web

Ville de Nancras

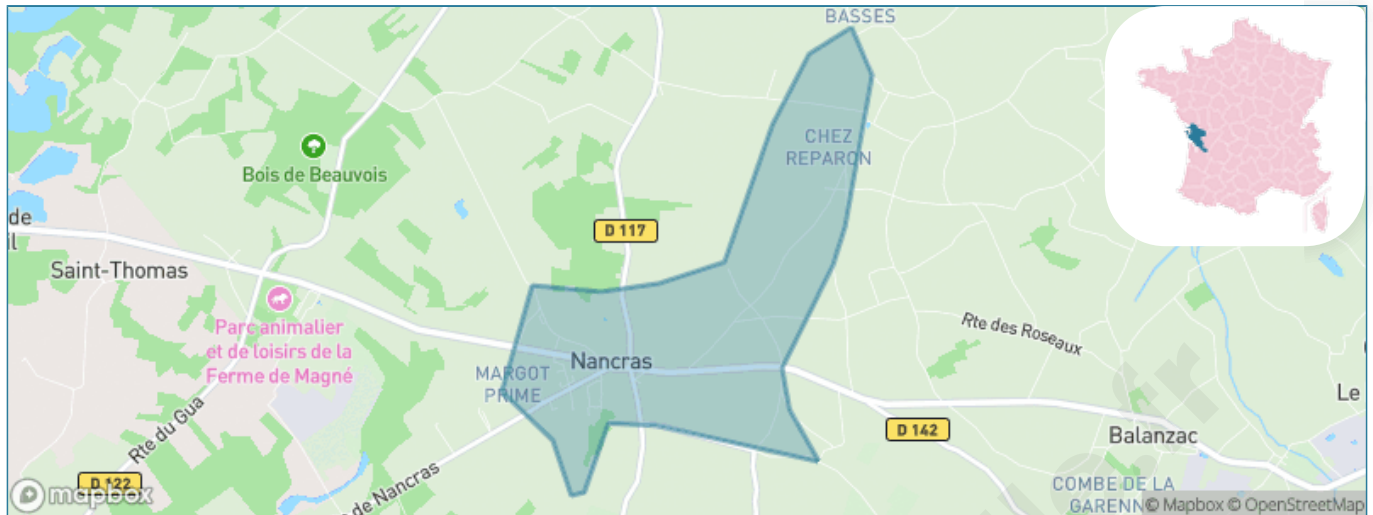
Présenté par

BIEN dans
ma **VILLE** 

Sommaire

Situation géographique	3
Statistiques sur la population	4
Evolution du nombre d'habitants	4
Tranche d'âge	5
0-14 ans	5
15-29 ans	5
30-44 ans	5
45-59 ans	5
60-74 ans	5
75-89 ans	5
90 ans et +	5
Activité professionnelle	5
Agriculteurs	5
Artisans, Commerçants	5
Cadres et sup.	5
Professions intermédiaires	5
Employé	5
Ouvrier	5
Retraité	5
Autres	5
Niveau de diplôme	6
Sans diplôme ou CEP	6
Brevet, BEPC, DNB	6
CAP-BEP ou équivalent	6
BAC ou équivalent	6
BAC+2	6
BAC+3 ou +4	6
BAC+5 ou plus	6
Composition des ménages	6
Couple sans enfant	6
Couple avec enfant(s)	6
Famille monoparentale	6
Colocation / Autre	6
Personnes seules	6
Profils électoraux	7
Premier tour	7
Sécurité	8
Evolution du nombre d'infractions	8
Pour comparer	9
Services à la population	10
Commerce	10
Éducation	10
Villes autour de Nancras	11

Situation géographique



i Informations clés

- **Région** : Nouvelle-Aquitaine
- **Département** : Charente-Maritime
- **Code postal** : 17600
- **Superficie** : 3 km²



Statistiques sur la population



Nombre d'habitants

794



Age moyen

41 ans



Pop active

48.1%



Taux chômage

6.8%



Pop densité

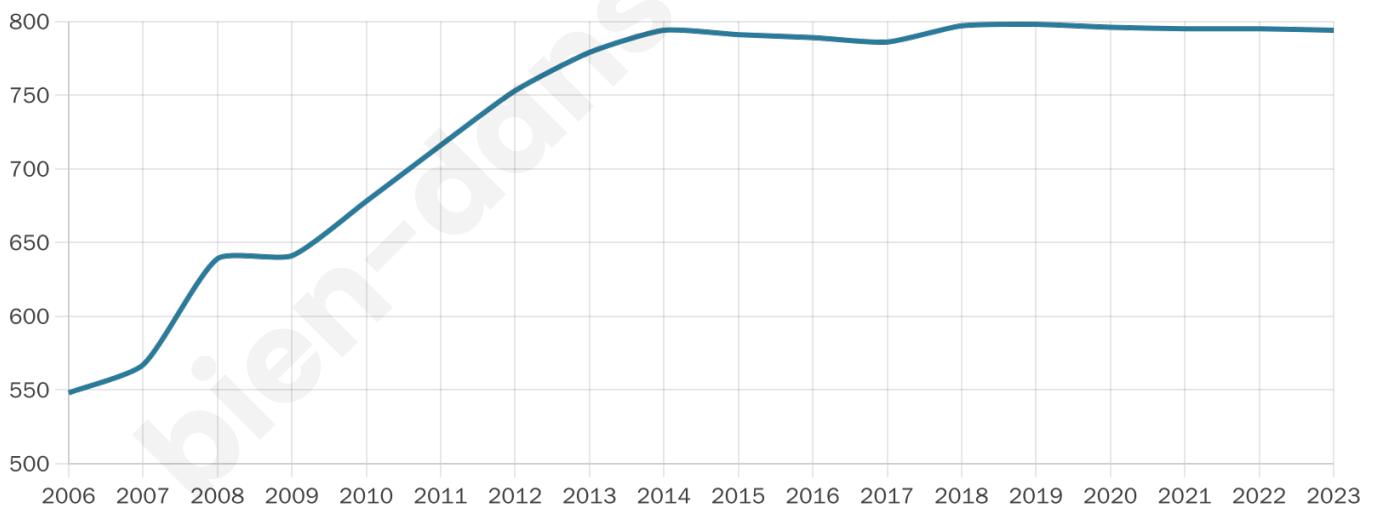
265 h/km²



Revenu moyen

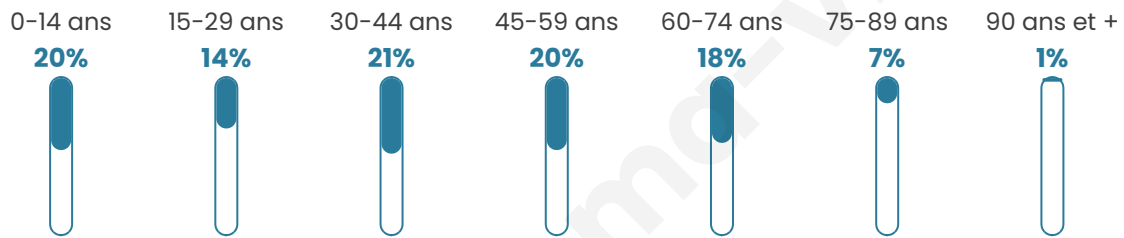
21 700 €/an

Evolution du nombre d'habitants

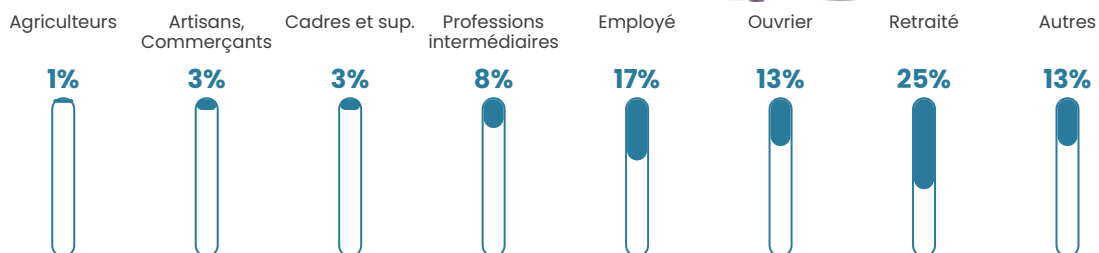


Sources : Institut national de la statistique et des études économiques (insee) selon Les dernières parutions officielles de 2024 portant sur les années 2020, 2021 et 2022.


Tranche d'âge




Activité professionnelle



Niveau de diplôme












Composition des ménages



Profils électoraux

Premier tour

	Marine LE PEN	34.32 %
	Emmanuel MACRON	22.67 %
	Jean-Luc MÉLENCHON	14.83 %
	Éric ZEMMOUR	7.20 %
	Yannick JADOT	5.72 %
	Jean LASSALLE	4.24 %
	Nicolas DUPONT-AIGNAN	4.24 %
	Valérie PÉCRESSE	2.54 %
	Fabien ROUSSEL	1.48 %
	Anne HIDALGO	1.06 %
	Philippe POUTOU	1.06 %
	Nathalie ARTHAUD	0.64 %



597 inscrits

Participation : 81.07%

Votes blancs : 1.86%

Votes nuls : 0.62%

Second tour

	Emmanuel MACRON	43,5 %
	Marine LE PEN	56,5 %

597 inscrits

Participation : 78.22%

Votes blancs : 6.64%

Votes nuls : 2.78%

Sécurité



Agressions physiques / sexuelles

0



Cambriolages

0



Vols / dégradations

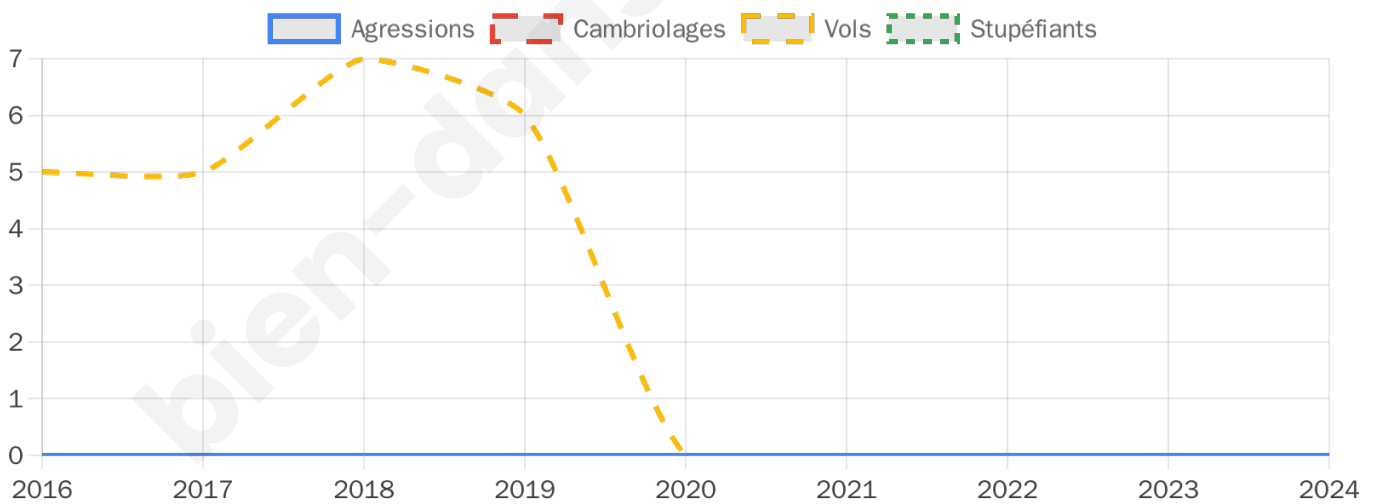
0



Stupéfiants

0

Evolution du nombre d'infractions



Pour comparer

(en proportion du nombre d'habitants)



Sources : Bases statistiques communale, départementale et régionale de la délinquance enregistrée par la police et la gendarmerie nationales selon les dernières parutions officielles de 2025 portant sur l'année 2024 ([data.gouv](https://data.gouv.fr)).

Agressions physiques / sexuelles : Violences sexuelles, coups et blessures volontaires intrafamiliaux, coups et blessures volontaires, autres coups, blessures volontaires et vols violents sans arme.

Cambriolages : Cambriolages de logements.

Vols : Vols avec armes, vols d'accessoires sur véhicules, vols dans les véhicules, vols de véhicules, vols sans violence contre des personnes, destructions, dégradations volontaires et escroqueries.

Stupéfiants : Trafic de stupéfiants dont (AFD) et usage de stupéfiants.

Services à la population



Commerce

Hypermarché	X <u>Saujon</u> 10km
Supermarché	X <u>Sablanceaux</u> 4km
Superette	1
Boulangerie	3
Boucherie	X <u>Le Gua</u> 5km
Restaurant	X <u>Rivedoux-Plage</u> 4km
Garage	1
Station-service	X <u>Pont-l'Abbé-d'Arnoult</u> 9km
Banque	X <u>Corme-Royal</u> 6km
La poste	X <u>Balanzac</u> 4km
Coiffeur	2
Tabac	1
Bars / discothèque	X <u>Sainte-Gemme</u> 2km
Bibliothèque	X <u>Saintes</u> 18km
Cinéma	X <u>Saintes</u> 16km
Vétérinaire	X <u>Le Gua</u> 6km



Santé

Pharmacie	X <u>Le Gua</u> 5km
Hôpital	X <u>Saintes</u> 17km
Laboratoire d'analyses médicales	X <u>Saujon</u> 9km
Etablissement pour handicapé	X <u>Sainte-Gemme</u> 2km
EHPA	X <u>Sainte-Gemme</u> 2km
Médecin	X <u>Le Gua</u> 5km
Dentiste	X <u>Le Gua</u> 6km
Chirurgien	X <u>Royan</u> 15km
Dermatologue	X <u>Saintes</u> 17km
Anesthésiste	X <u>Balanzac</u> 2km
Gastro-entérologue	X <u>Royan</u> 15km
Gynécologue	X <u>Royan</u> 18km
Cancérologue	X 0km
Neurologue	X <u>Royan</u> 15km
Ophtalmologue	X <u>Royan</u> 15km
ORL	X <u>Royan</u> 18km
Cardiologue	X <u>Saint-Georges-de-Didonne</u> 17km
Pédiatre	X <u>Saint-Georges-des-Coteaux</u> 14km
Pneumologue	X <u>Royan</u> 15km
Psychologue	X <u>Corme-Royal</u> 6km
Radiologue	X <u>Royan</u> 15km
Rhumatologue	X <u>Saintes</u> 17km
Sage-femme	X <u>Saujon</u> 9km



Éducation

Crèche	1
Ecole maternelle Public	X <u>Balanzac</u> 4km
Ecole maternelle Privé	X <u>Marsac</u> 75km
Ecole primaire Public	1
Ecole primaire Privé	X <u>Saint-Sornin</u> 8km
Collège Public	X <u>Saujon</u> 9km
Collège Privé	X <u>Pont-l'Abbé-d'Arnoult</u> 9km
Lycée Public	X <u>Royan</u> 17km
Lycée Privé	X <u>Pont-l'Abbé-d'Arnoult</u> 9km

Sources : Base Sirene des entreprises et de leurs établissements selon les dernières parutions officielles de 2025 portant sur l'année 2024 ([data.gouv](https://data.gouv.fr)). Liste, localisation et tarifs des professionnels de santé selon les dernières parutions officielles de 2025 portant sur l'année 2024 ([opendatasoft](https://opendatasoft.com)) et FINISS Extraction du Fichier des établissements selon les dernières parutions officielles de 2025 portant sur l'année 2024 ([data.gouv](https://data.gouv.fr)). Adresse et géolocalisation des établissements d'enseignement du premier et second degrés selon les dernières parutions officielles de 2025 portant sur l'année 2024 ([data.education.gouv](https://data.education.gouv.fr))

Villes autour de Nancras

Ville	Habitants	Superficie	Pop densité	Pop active	Taux chômage	Revenu moyen	Prix immobilier
Sainte-Gemme	1 365	40 km ²	34 h/km ²	50.7%	4.5%	20 750 €/an	1 350 €/m ²
Sablonceaux	1 458	22 km ²	66 h/km ²	43.5%	4.3%	22 720 €/an	1 435 €/m ²
Balanzac (1 avis)	642	12 km ²	54 h/km ²	46.4%	3.6%	21 630 €/an	1 520 €/m ²
Corme-Royal (1 avis)	1 997	27 km ²	74 h/km ²	42%	3.3%	23 120 €/an	1 608 €/m ²
Le Gua (6 avis)	2 129	36 km ²	59 h/km ²	41.3%	6.2%	21 510 €/an	1 802 €/m ²
Saint-Sulpice-d'Arnoult	924	16 km ²	58 h/km ²	48.8%	3.7%	21 160 €/an	1 411 €/m ²
Saint-Romain-de-Benet (1 avis)	1 801	32 km ²	56 h/km ²	41.9%	4.3%	21 470 €/an	1 594 €/m ²
La Gripperie-Saint-Symphorien (2 avis)	604	18 km ²	34 h/km ²	47.8%	6%	22 110 €/an	1 279 €/m ²
Nieulle-sur-Seudre	1 220	20 km ²	61 h/km ²	48.6%	6.8%	21 210 €/an	1 714 €/m ²
Saint-Sornin	415	13 km ²	32 h/km ²	44.1%	4.8%	20 780 €/an	1 778 €/m ²
Soulignonne (1 avis)	752	14 km ²	54 h/km ²	46%	3.1%	21 450 €/an	1 100 €/m ²
Saint-Jean-d'Angle (1 avis)	699	21 km ²	33 h/km ²	44.1%	5.3%	21 640 €/an	1 358 €/m ²
La Clisse	759	5 km ²	152 h/km ²	49.3%	3.7%	23 100 €/an	1 854 €/m ²
Pont-l'Abbé-d'Arnoult (3 avis)	1 811	12 km ²	151 h/km ²	39.9%	5%	21 990 €/an	1 369 €/m ²
L'Éguille (1 avis)	910	5 km ²	182 h/km ²	43.6%	4.3%	21 850 €/an	1 439 €/m ²

bien-dans-ma-ville.fr



Vous aimez votre ville ? Notez-la !

Et faites-nous part de vos remarques constructives



Avec

BIEN dans
ma **VILLE** 