



Version web

Ville de Nance

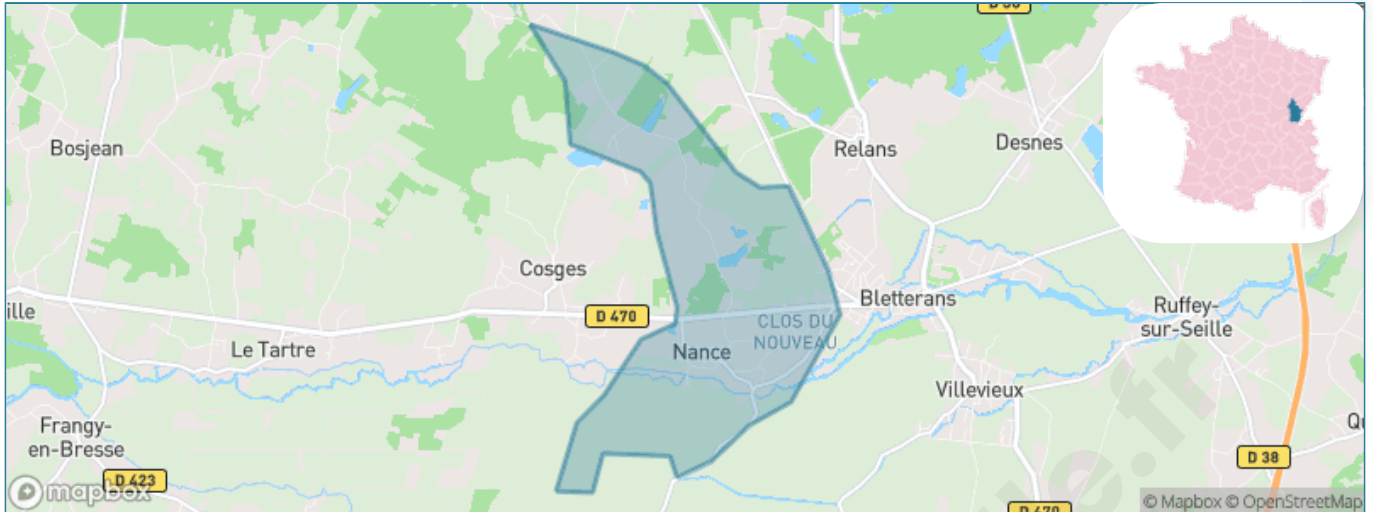
Présenté par

BIEN dans
ma **VILLE** 

Sommaire

Situation géographique	3
Statistiques sur la population	4
Evolution du nombre d'habitants	4
Tranche d'âge	5
0-14 ans	5
15-29 ans	5
30-44 ans	5
45-59 ans	5
60-74 ans	5
75-89 ans	5
90 ans et +	5
Activité professionnelle	5
Agriculteurs	5
Artisans, Commerçants	5
Cadres et sup.	5
Professions intermédiaires	5
Employé	5
Ouvrier	5
Retraité	5
Autres	5
Niveau de diplôme	6
Sans diplôme ou CEP	6
Brevet, BEPC, DNB	6
CAP-BEP ou équivalent	6
BAC ou équivalent	6
BAC+2	6
BAC+3 ou +4	6
BAC+5 ou plus	6
Composition des ménages	6
Couple sans enfant	6
Couple avec enfant(s)	6
Famille monoparentale	6
Colocation / Autre	6
Personnes seules	6
Profils électoraux	7
Premier tour	7
Sécurité	8
Evolution du nombre d'infractions	8
Pour comparer	9
Services à la population	10
Commerce	10
Éducation	10
Villes autour de Nance	11

Situation géographique



i Informations clés

- **Région** : Bourgogne-Franche-Comté
- **Département** : Jura
- **Code postal** : 39140
- **Superficie** : 7 km²

REGION
BOURGOGNE
FRANCHE
COMTE

Ju
ra
LE DÉPARTEMENT



Statistiques sur la population



Nombre d'habitants

544



Age moyen

43 ans



Pop active

45.8%



Taux chômage

3.2%



Pop densité

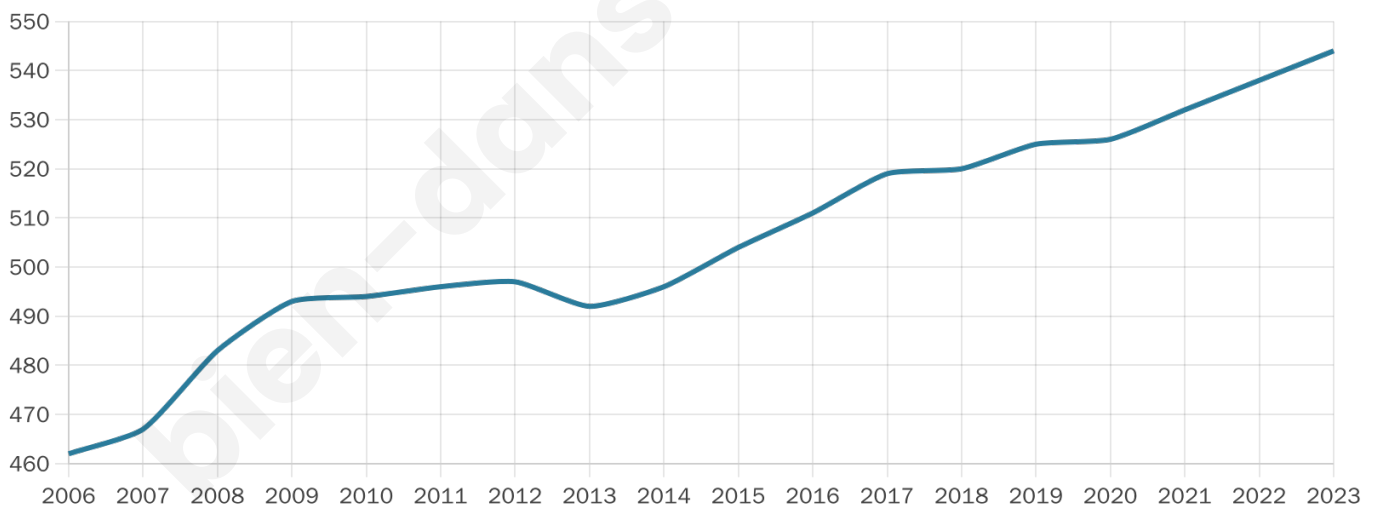
78 h/km²



Revenu moyen

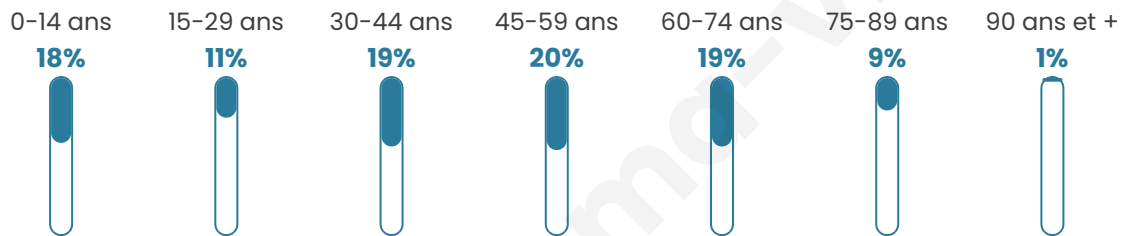
23 200 €/an

Evolution du nombre d'habitants

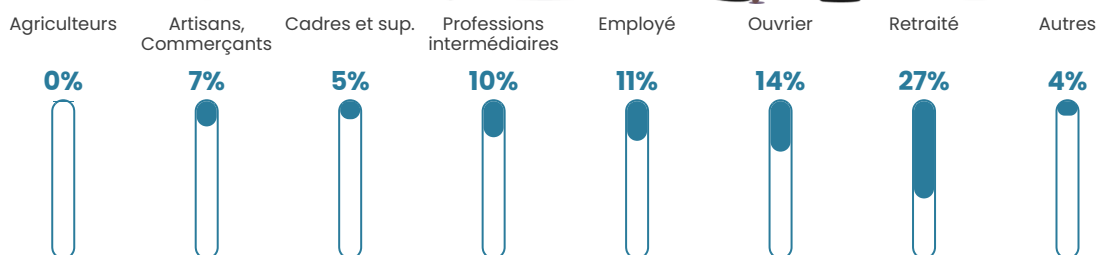


Sources : Institut national de la statistique et des études économiques (insee) selon Les dernières parutions officielles de 2024 portant sur les années 2020, 2021 et 2022.


Tranche d'âge




Activité professionnelle



Niveau de diplôme















Composition des ménages



Profils électoraux

Premier tour

	Marine LE PEN	34.23 %
	Emmanuel MACRON	26.49 %
	Jean-Luc MÉLENCHON	12.80 %
	Éric ZEMMOUR	6.25 %
	Valérie PÉCRESSE	5.36 %
	Fabien ROUSSEL	4.46 %
	Yannick JADOT	4.17 %
	Jean LASSALLE	2.98 %
	Anne HIDALGO	1.49 %
	Nicolas DUPONT-AIGNAN	1.19 %
	Nathalie ARTHAUD	0.30 %
	Philippe POUTOU	0.30 %



414 inscrits

Participation : 82.61%

Votes blancs : 0.00%

Votes nuls : 1.75%

Second tour

	Emmanuel MACRON	48,84 %
	Marine LE PEN	51,16 %

414 inscrits

Participation : 80.43%

Votes blancs : 7.81%

Votes nuls : 1.2%

Sécurité



Agressions physiques / sexuelles

0



Cambriolages

0



Vols / dégradations

0



Stupéfiants

0

Evolution du nombre d'infractions



Pour comparer

(en proportion du nombre d'habitants)



Sources : Bases statistiques communale, départementale et régionale de la délinquance enregistrée par la police et la gendarmerie nationales selon les dernières parutions officielles de 2025 portant sur l'année 2024 ([data.gouv](https://data.gouv.fr)).

Agressions physiques / sexuelles : Violences sexuelles, coups et blessures volontaires intrafamiliaux, coups et blessures volontaires, autres coups, blessures volontaires et vols violents sans arme.

Cambriolages : Cambriolages de logements.

Vols : Vols avec armes, vols d'accessoires sur véhicules, vols dans les véhicules, vols de véhicules, vols sans violence contre des personnes, destructions, dégradations volontaires et escroqueries.

Stupéfiants : Trafic de stupéfiants dont (AFD) et usage de stupéfiants.

Services à la population



Commerce

Hypermarché	X Montmorot 10km
Supermarché	X Bletterans 2km
Superette	X Bletterans 2km
Boulangerie	X Bletterans 2km
Boucherie	X Bletterans 2km
Restaurant	X Bletterans 2km
Garage	X Bletterans 2km
Station-service	X Bletterans 2km
Banque	X Bletterans 2km
La poste	X Ruffey-sur-Seille 5km
Coiffeur	1
Tabac	X Bletterans 2km
Bars / discothèque	X Bletterans 2km
Bibliothèque	X Commenailles 6km
Cinéma	X Lons-le-Saunier 11km
Vétérinaire	1



Santé

Pharmacie	X Bletterans 2km
Hôpital	X Lons-le-Saunier 11km
Laboratoire d'analyses médicales	X Lons-le-Saunier 11km
Etablissement pour handicapé	X Lons-le-Saunier 11km
EHPA	X Bletterans 2km
Médecin	X Bletterans 2km
Dentiste	X Bletterans 3km
Chirurgien	X Lons-le-Saunier 11km
Dermatologue	X Beaufort-Orbagna 18km
Anesthésiste	X Lons-le-Saunier 11km
Gastro-entérologue	X Lons-le-Saunier 11km
Gynécologue	X Montret 25km
Cancérologue	X Chalon-sur-Saône 44km
Neurologue	X Lons-le-Saunier 11km
Ophthalmologue	X Lons-le-Saunier 12km
ORL	X Lons-le-Saunier 11km
Cardiologue	X Lons-le-Saunier 11km
Pédiatre	X Lons-le-Saunier 10km
Pneumologue	X Dole 38km
Psychologue	X Lons-le-Saunier 12km
Radiologue	X Lons-le-Saunier 11km
Rhumatologue	X Lons-le-Saunier 12km
Sage-femme	X Lons-le-Saunier 12km



Éducation

Crèche	X Bletterans 2km
Ecole maternelle Public	X Bletterans 2km
Ecole maternelle Privé	X Chevry 68km
Ecole primaire Public	1
Ecole primaire Privé	X Saint-Maur 11km
Collège Public	X Bletterans 2km
Collège Privé	X Lons-le-Saunier 11km
Lycée Public	X Montmorot 8km
Lycée Privé	X Lons-le-Saunier 11km

Sources : Base Sirene des entreprises et de leurs établissements selon les dernières parutions officielles de 2025 portant sur l'année 2024 ([data.gouv](#)). Liste, localisation et tarifs des professionnels de santé selon les dernières parutions officielles de 2025 portant sur l'année 2024 ([opendatasoft](#)) et FINISS Extraction du Fichier des établissements selon les dernières parutions officielles de 2025 portant sur l'année 2024 ([data.gouv](#)). Adresse et géolocalisation des établissements d'enseignement du premier et second degrés selon les dernières parutions officielles de 2025 portant sur l'année 2024 ([data.education.gouv](#))

Villes autour de Nance

Ville	Habitants	Superficie	Pop densité	Pop active	Taux chômage	Revenu moyen	Prix immobilier
Bletterans (2 avis)	1 528	8 km ²	191 h/km ²	42.1%	6.7%	21 080 €/an	1 562 €/m ²
Villevieux	705	9 km ²	78 h/km ²	47.2%	2.4%	23 560 €/an	1 466 €/m ²
Larnaud	608	10 km ²	61 h/km ²	48%	3.1%	24 220 €/an	1 223 €/m ²
Cosges	367	13 km ²	28 h/km ²	49%	3.3%	23 660 €/an	1 247 €/m ²
Fontainebrux	224	6 km ²	37 h/km ²	50.9%	3.1%	24 200 €/an	1 676 €/m ²
Relans	348	4 km ²	87 h/km ²	48.6%	4.6%	23 310 €/an	2 036 €/m ²
Desnes	494	9 km ²	55 h/km ²	45.7%	3%	21 920 €/an	1 136 €/m ²
Le Tartre	107	3 km ²	36 h/km ²	52.3%	4.7%	18 900 €/an	1 388 €/m ²
Ruffey-sur-Seille	738	18 km ²	41 h/km ²	45.1%	4.1%	23 400 €/an	1 159 €/m ²
Les Repôts	56	4 km ²	14 h/km ²	48.2%	0%	NC	1 453 €/m ²
Vincent-Froideville	381	11 km ²	35 h/km ²	53.3%	3.7%	23 690 €/an	1 234 €/m ²
Saint-Didier	277	3 km ²	92 h/km ²	44.4%	4%	25 950 €/an	1 372 €/m ²
Frangy-en-Bresse (1 avis)	678	23 km ²	29 h/km ²	41.3%	5.2%	21 900 €/an	1 286 €/m ²
Courlaoux (1 avis)	1 204	12 km ²	100 h/km ²	45.9%	3.5%	23 220 €/an	1 777 €/m ²
Commenailles	898	21 km ²	43 h/km ²	46%	1.9%	20 810 €/an	1 281 €/m ²

bien-dans-ma-ville.fr



Vous aimez votre ville ? Notez-la !

Et faites-nous part de vos remarques constructives



Avec

BIEN dans ma **VILLE** 