



Version web

Ville de Nampcelles-la-Cour

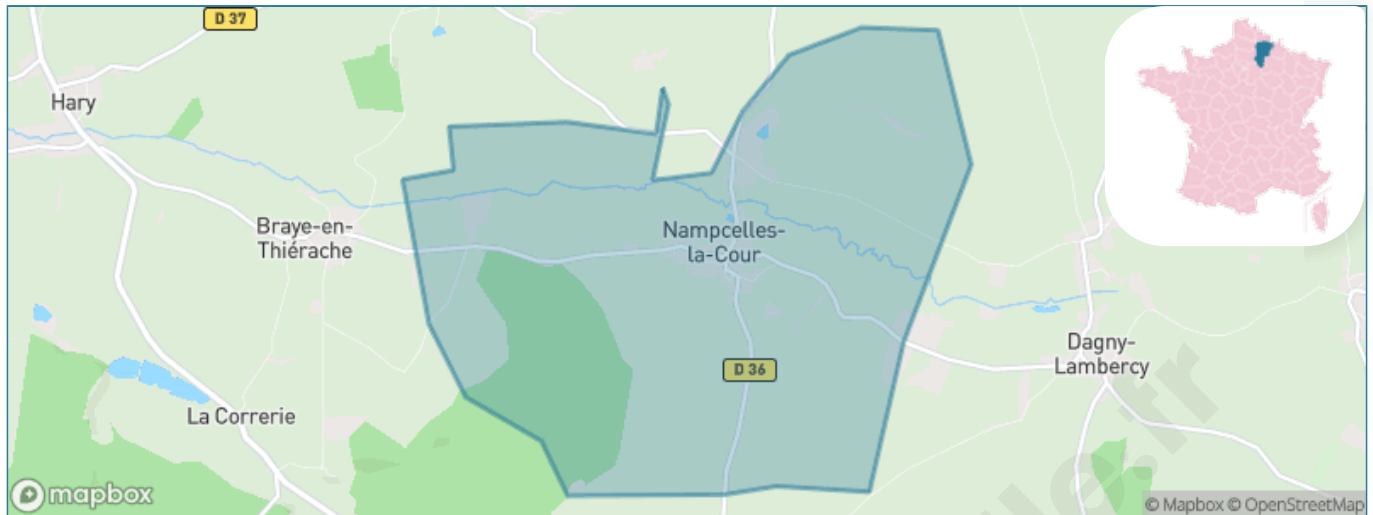
Présenté par

BIEN dans ma **VILLE** 

Sommaire

Situation géographique	3
Statistiques sur la population	4
Evolution du nombre d'habitants	4
Tranche d'âge	5
0-14 ans	5
15-29 ans	5
30-44 ans	5
45-59 ans	5
60-74 ans	5
75-89 ans	5
90 ans et +	5
Activité professionnelle	5
Agriculteurs	5
Artisans, Commerçants	5
Cadres et sup.	5
Professions intermédiaires	5
Employé	5
Ouvrier	5
Retraité	5
Autres	5
Niveau de diplôme	6
Sans diplôme ou CEP	6
Brevet, BEPC, DNB	6
CAP-BEP ou équivalent	6
BAC ou équivalent	6
BAC+2	6
BAC+3 ou +4	6
BAC+5 ou plus	6
Composition des ménages	6
Couple sans enfant	6
Couple avec enfant(s)	6
Famille monoparentale	6
Colocation / Autre	6
Personnes seules	6
Profils électoraux	7
Premier tour	7
Sécurité	8
Evolution du nombre d'infractions	8
Pour comparer	9
Services à la population	10
Commerce	10
Éducation	10
Villes autour de Nampcelles-la-Cour	12

Situation géographique



i Informations clés

- **Région** : Hauts-de-France
- **Département** : Aisne
- **Code postal** : 02140
- **Superficie** : 10 km²



Statistiques sur la population



Nombre d'habitants

115



Age moyen

43 ans



Pop active

40.9%



Taux chômage

5.9%



Pop densité

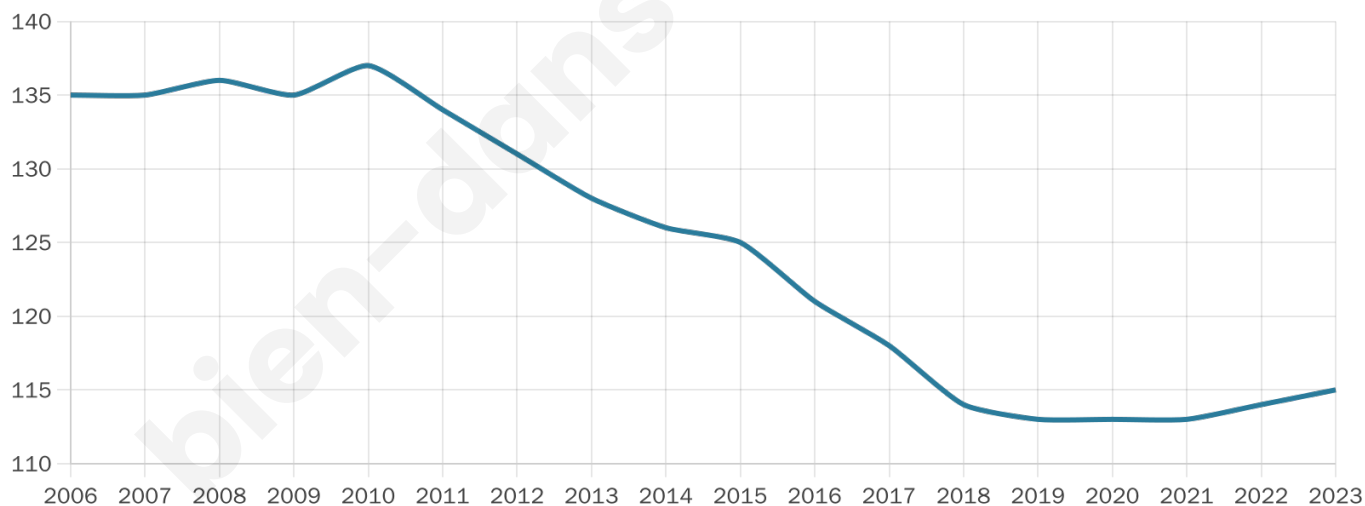
12 h/km²



Revenu moyen

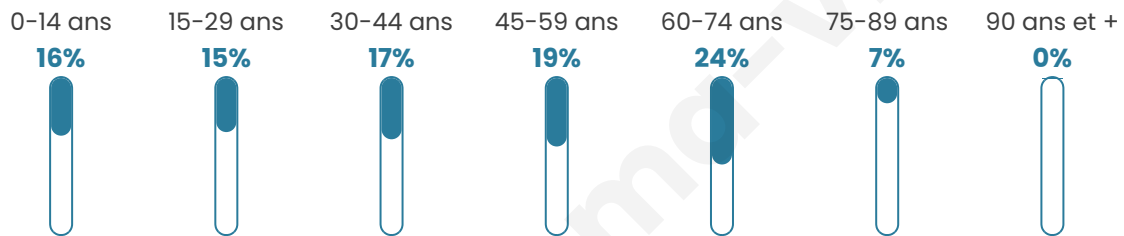
21 060 €/an

Evolution du nombre d'habitants

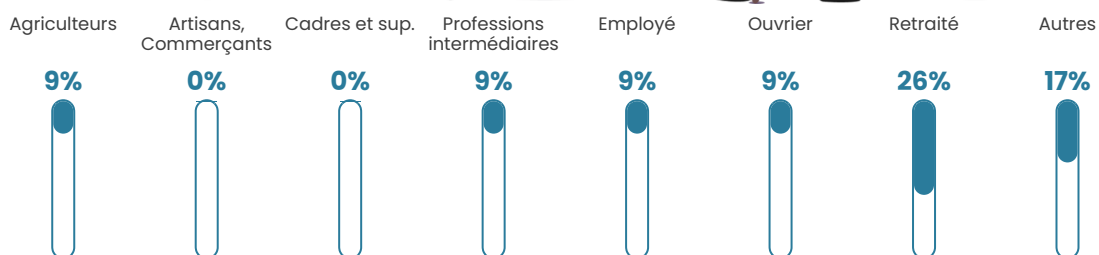


Sources : Institut national de la statistique et des études économiques (insee) selon Les dernières parutions officielles de 2024 portant sur les années 2020, 2021 et 2022.


Tranche d'âge




Activité professionnelle



Niveau de diplôme








Composition des ménages



Profils électoraux

Premier tour

	Marine LE PEN	35.62 %
	Emmanuel MACRON	16.44 %
	Valérie PÉCRESE	13.70 %
	Éric ZEMMOUR	9.59 %
	Jean-Luc MÉLENCHON	6.85 %
	Jean LASSALLE	5.48 %
	Yannick JADOT	5.48 %
	Nicolas DUPONT-AIGNAN	2.74 %
	Nathalie ARTHAUD	1.37 %
	Anne HIDALGO	1.37 %
	Philippe POUTOU	1.37 %
	Fabien ROUSSEL	0.00 %



97 inscrits

Participation : 76.29%

Votes blancs : 1.35%

Votes nuls : 0.00%

Second tour

	Emmanuel MACRON	47,22 %
	Marine LE PEN	52,78 %

97 inscrits

Participation : 79.38%

Votes blancs : 3.9%

Votes nuls : 2.6%

Sécurité



Agressions physiques / sexuelles

0



Cambriolages

0



Vols / dégradations

0



Stupéfiants

0

Evolution du nombre d'infractions



Pour comparer

(en proportion du nombre d'habitants)



Sources : Bases statistiques communale, départementale et régionale de la délinquance enregistrée par la police et la gendarmerie nationales selon les dernières parutions officielles de 2025 portant sur l'année 2024 ([data.gouv](https://data.gouv.fr)).

Agressions physiques / sexuelles : Violences sexuelles, coups et blessures volontaires intrafamiliaux, coups et blessures volontaires, autres coups, blessures volontaires et vols violents sans arme.

Cambriolages : Cambriolages de logements.

Vols : Vols avec armes, vols d'accessoires sur véhicules, vols dans les véhicules, vols de véhicules, vols sans violence contre des personnes, destructions, dégradations volontaires et escroqueries.

Stupéfiants : Trafic de stupéfiants dont (AFD) et usage de stupéfiants.

Services à la population



Commerce

Hypermarché	X Buire 15km
Supermarché	X Vervins 9km
Superette	X Plomion 3km
Boulangerie	X Vigneux-Hocquet 5km
Boucherie	X La Bouteille 9km
Restaurant	X Burelles 7km
Garage	X Vigneux-Hocquet 3km
Station-service	X Vervins 9km
Banque	X Vervins 9km
La poste	X Hirson 16km
Coiffeur	X Plomion 3km
Tabac	X Crécy-sur-Serre 29km
Bars / discothèque	X Vervins 9km
Bibliothèque	X Signy-l'Abbaye 32km
Cinéma	X Hirson 16km
Vétérinaire	X Vervins 8km



Santé

Pharmacie	X Vervins 9km
Hôpital	X Vervins 9km
Laboratoire d'analyses médicales	X Montcornet 10km
Etablissement pour handicapé	X Vervins 9km
EHPA	X Vervins 9km
Médecin	X Plomion 3km
Dentiste	X Vervins 9km
Chirurgien	X Wignehies 26km
Dermatologue	X Vervins 9km
Anesthésiste	X Wignehies 26km
Gastro-entérologue	X Wignehies 27km
Gynécologue	X Vervins 9km
Cancérologue	X Saint-Quentin 50km
Neurologue	X Origny-Sainte-Benoite 36km
Ophtalmologue	X Wignehies 27km
ORL	X Wignehies 27km
Cardiologue	X Fourmies 27km
Pédiatre	X Laon 36km
Pneumologue	X Wignehies 27km
Psychologue	X Guise 30km
Radiologue	X Fourmies 26km
Rhumatologue	X Laon 37km
Sage-femme	X Montcornet 10km



Éducation

Crèche	X Montcornet 10km
Ecole maternelle Public	X Vervins 8km
Ecole maternelle Privé	X Charleville-Mézières 52km
Ecole primaire Public	X Plomion 3km
Ecole primaire Privé	X Fontaine-lès-Vervins 9km
Collège Public	X Vervins 9km
Collège Privé	X Fontaine-lès-Vervins 9km
Lycée Public	X Fontaine-lès-Vervins 10km
Lycée Privé	X Vervins 8km

Sources : Base Sirene des entreprises et de leurs établissements selon les dernières parutions officielles de 2025 portant sur l'année 2024

([data.gouv](#)). Liste, localisation et tarifs des professionnels de santé selon les dernières parutions officielles de 2025 portant sur l'année 2024 ([opendatasoft](#)) et FINESS Extraction du Fichier des établissements selon les dernières parutions officielles de 2025 portant sur l'année 2024 ([data.gouv](#)). Adresse et géolocalisation des établissements d'enseignement du premier et second degrés selon les dernières parutions officielles de 2025 portant sur l'année 2024 ([data.education.gouv](#))

bien-dans-ma-ville.fr

Villes autour de Nampcelles-la-Cour

Ville	Habitants	Superficie	Pop densité	Pop active	Taux chômage	Revenu moyen	Prix immobilier
Harcigny	244	7 km ²	35 h/km ²	44.7%	5.3%	18 870 €/an	833 €/m ²
Bancigny	26	3 km ²	9 h/km ²	26.9%	0%	NC	630 €/m ²
Plomion	432	16 km ²	27 h/km ²	42.8%	8.8%	18 580 €/an	957 €/m ²
Braye-en-Thiérache	131	9 km ²	15 h/km ²	35.1%	2.3%	21 300 €/an	777 €/m ²
Dagny-Lambercy	123	10 km ²	12 h/km ²	36.6%	5.7%	20 490 €/an	483 €/m ²
Jeantes	229	15 km ²	15 h/km ²	42.8%	7.9%	20 940 €/an	1 141 €/m ²
Hary	203	11 km ²	18 h/km ²	44.8%	6.4%	23 070 €/an	1 243 €/m ²
Morgny-en-Thiérache	98	7 km ²	14 h/km ²	44.9%	11.2%	NC	1 233 €/m ²
Saint-Clément	44	5 km ²	9 h/km ²	45.5%	9.1%	NC	1 411 €/m ²
Thenailles	220	16 km ²	14 h/km ²	45%	5.9%	21 290 €/an	709 €/m ²
Vigneux-Hocquet	262	13 km ²	20 h/km ²	45%	6.5%	20 750 €/an	885 €/m ²
Coingt	61	7 km ²	9 h/km ²	37.7%	3.3%	NC	809 €/m ²
Renneval	135	6 km ²	23 h/km ²	32.6%	3%	16 180 €/an	676 €/m ²
Burelles	123	13 km ²	9 h/km ²	51.2%	11.4%	23 000 €/an	640 €/m ²
Landouzy-la-Cour	167	10 km ²	17 h/km ²	50.3%	4.2%	22 660 €/an	1 404 €/m ²

bien-dans-ma-ville.fr



Vous aimez votre ville ? Notez-la !

Et faites-nous part de vos remarques constructives



Avec

BIEN dans
ma **VILLE** 