



Version web

Ville de Nalzen

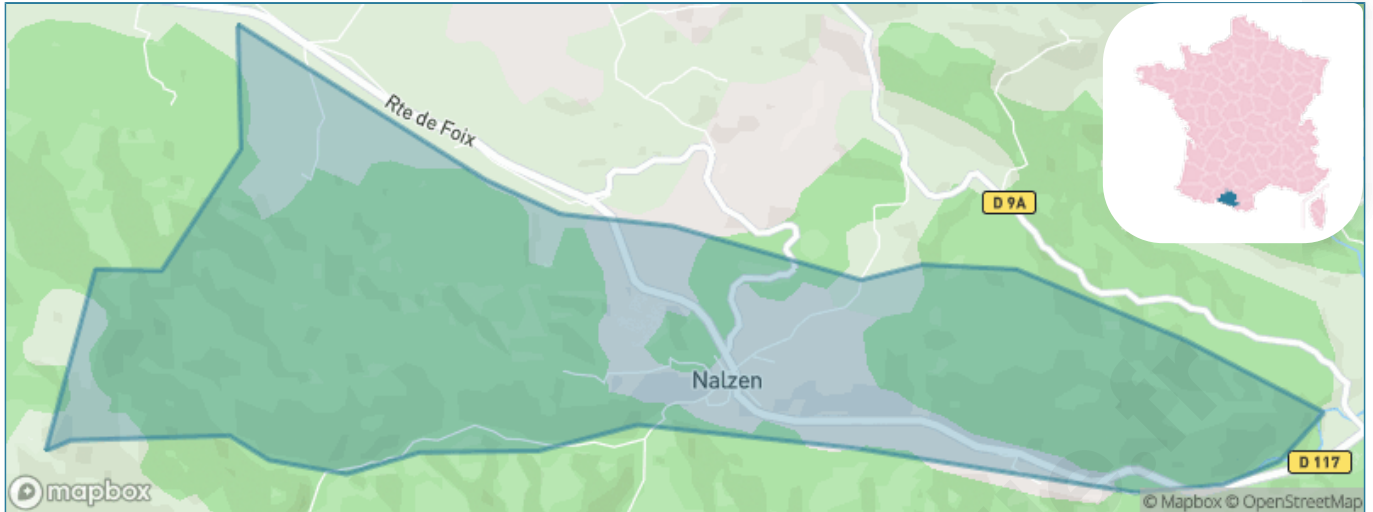
Présenté par

BIEN dans
ma **VILLE** 

Sommaire

Situation géographique	3
Statistiques sur la population	4
Evolution du nombre d'habitants	4
Tranche d'âge	5
0-14 ans	5
15-29 ans	5
30-44 ans	5
45-59 ans	5
60-74 ans	5
75-89 ans	5
90 ans et +	5
Activité professionnelle	5
Agriculteurs	5
Artisans, Commerçants	5
Cadres et sup.	5
Professions intermédiaires	5
Employé	5
Ouvrier	5
Retraité	5
Autres	5
Niveau de diplôme	6
Sans diplôme ou CEP	6
Brevet, BEPC, DNB	6
CAP-BEP ou équivalent	6
BAC ou équivalent	6
BAC+2	6
BAC+3 ou +4	6
BAC+5 ou plus	6
Composition des ménages	6
Couple sans enfant	6
Couple avec enfant(s)	6
Famille monoparentale	6
Colocation / Autre	6
Personnes seules	6
Profils électoraux	7
Premier tour	7
Sécurité	8
Evolution du nombre d'infractions	8
Pour comparer	9
Services à la population	10
Commerce	10
Éducation	10
Villes autour de Nalzen	11

Situation géographique



i Informations clés

- **Région** : Occitanie
- **Département** : Ariège
- **Code postal** : 09300
- **Superficie** : 5 km²



Statistiques sur la population



Nombre d'habitants

110



Age moyen

50 ans



Pop active

49.1%



Taux chômage

11.8%



Pop densité

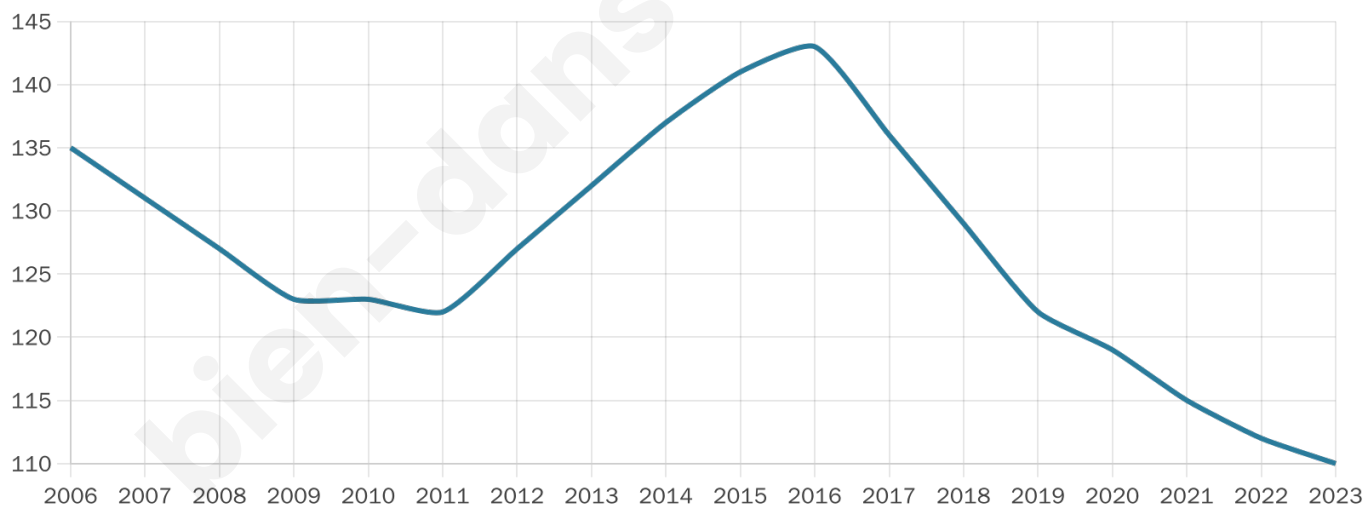
22 h/km²



Revenu moyen

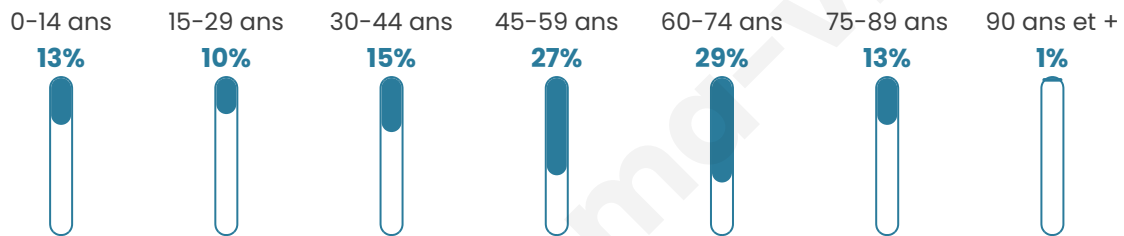
21 490 €/an

Evolution du nombre d'habitants

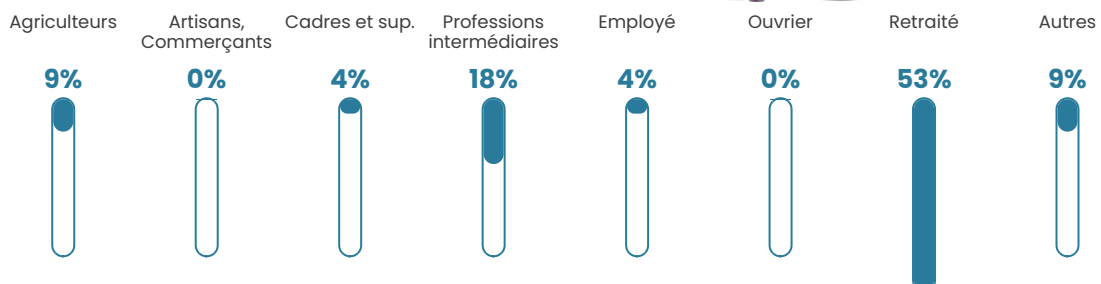


Sources : Institut national de la statistique et des études économiques (insee) selon Les dernières parutions officielles de 2024 portant sur les années 2020, 2021 et 2022.


Tranche d'âge




Activité professionnelle



Niveau de diplôme















Composition des ménages



Profils électoraux

Premier tour

	Emmanuel MACRON	27.55 %
	Marine LE PEN	25.51 %
	Jean-Luc MÉLENCHON	19.39 %
	Jean LASSALLE	9.18 %
	Éric ZEMMOUR	8.16 %
	Nicolas DUPONT-AIGNAN	5.10 %
	Anne HIDALGO	2.04 %
	Nathalie ARTHAUD	1.02 %
	Yannick JADOT	1.02 %
	Valérie PÉCRESSÉ	1.02 %
	Fabien ROUSSEL	0.00 %
	Philippe POUTOU	0.00 %



110 inscrits

Participation : 90.91%

Votes blancs : 2.00%

Votes nuls : 0.00%

Second tour

	Emmanuel MACRON	49,45 %
	Marine LE PEN	50,55 %

110 inscrits

Participation : 92.73%

Votes blancs : 8.82%

Votes nuls : 1.96%

Sécurité



Agressions physiques / sexuelles

0



Cambriolages

0



Vols / dégradations

0



Stupéfiants

0

Evolution du nombre d'infractions



Pour comparer

(en proportion du nombre d'habitants)



Sources : Bases statistiques communale, départementale et régionale de la délinquance enregistrée par la police et la gendarmerie nationales selon les dernières parutions officielles de 2025 portant sur l'année 2024 ([data.gouv](https://data.gouv.fr)).

Agressions physiques / sexuelles : Violences sexuelles, coups et blessures volontaires intrafamiliaux, coups et blessures volontaires, autres coups, blessures volontaires et vols violents sans arme.

Cambriolages : Cambriolages de logements.

Vols : Vols avec armes, vols d'accessoires sur véhicules, vols dans les véhicules, vols de véhicules, vols sans violence contre des personnes, destructions, dégradations volontaires et escroqueries.

Stupéfiants : Trafic de stupéfiants dont (AFD) et usage de stupéfiants.

Services à la population



Commerce

Hypermarché	X Foix 11km
Supermarché	X Lavelanet 7km
Superette	1
Boulangerie	X Montferrier 4km
Boucherie	X Lavelanet 8km
Restaurant	X Lavelanet 7km
Garage	1
Station-service	X Lavelanet 8km
Banque	X Lavelanet 8km
La poste	X Villeneuve-d'Olmes 7km
Coiffeur	X Montferrier 4km
Tabac	X Lavelanet 8km
Bars / discothèque	X Montferrier 8km
Bibliothèque	X Foix 13km
Cinéma	X Foix 12km
Vétérinaire	X Lavelanet 9km



Santé

Pharmacie	X Villeneuve-d'Olmes 6km
Hôpital	X Lavelanet 9km
Laboratoire d'analyses médicales	X Lavelanet 9km
Etablissement pour handicapé	X L'Herm 8km
EHPA	X Lavelanet 9km
Médecin	X Lavelanet 8km
Dentiste	X Lavelanet 8km
Chirurgien	X Foix 12km
Dermatologue	X Saint-Girons 50km
Anesthésiste	X Villefranche-de-Lauragais 54km
Gastro-entérologue	X Saint-Jean-de-Verges 17km
Gynécologue	X Saint-Paul-de-Jarrat 8km
Cancérologue	X Muret 70km
Neurologue	X Mauvezin-de-Sainte-Croix 46km
Ophtalmologue	X Foix 12km
ORL	X Foix 12km
Cardiologue	X Foix 13km
Pédiatre	X Mercus-Garrabet 11km
Pneumologue	X Foix 13km
Psychologue	X Ferrières-sur-Ariège 11km
Radiologue	X Foix 13km
Rhumatologue	X Saint-Jean-de-Verges 17km
Sage-femme	X Montgaillard 10km



Éducation

Crèche	X Lavelanet 8km
Ecole maternelle Public	X Carla-de-Roquefort 7km
Ecole maternelle Privé	X Plaisance-du-Touch 80km
Ecole primaire Public	X Montferrier 4km
Ecole primaire Privé	X Lavelanet 9km
Collège Public	X Lavelanet 8km
Collège Privé	X Pamiers 24km
Lycée Public	X Lavelanet 7km
Lycée Privé	X Pamiers 24km

Sources : Base Sirene des entreprises et de leurs établissements selon les dernières parutions officielles de 2025 portant sur l'année 2024 ([data.gouv](#)). Liste, localisation et tarifs des professionnels de santé selon les dernières parutions officielles de 2025 portant sur l'année 2024 ([opendatasoft](#)) et FINISS Extraction du Fichier des établissements selon les dernières parutions officielles de 2025 portant sur l'année 2024 ([data.gouv](#)). Adresse et géolocalisation des établissements d'enseignement du premier et second degrés selon les dernières parutions officielles de 2025 portant sur l'année 2024 ([data.education.gouv](#))

Villes autour de Nalzen

Ville	Habitants	Superficie	Pop densité	Pop active	Taux chômage	Revenu moyen	Prix immobilier
Roquefixade	152	12 km ²	13 h/km ²	36.2%	4.6%	24 410 €/an	2 493 €/m ²
Freychenet	82	24 km ²	3 h/km ²	46.3%	4.9%	NC	784 €/m ²
Montferrier	541	51 km ²	11 h/km ²	38.8%	7%	19 410 €/an	1 550 €/m ²
Leychert	114	5 km ²	23 h/km ²	45.6%	2.6%	21 470 €/an	1 436 €/m ²
Roquefort-les-Cascades	80	7 km ²	11 h/km ²	51.3%	10%	NC	1 976 €/m ²
Péreille	182	5 km ²	36 h/km ²	35.7%	6.6%	23 430 €/an	1 043 €/m ²
Ilhat	122	6 km ²	20 h/km ²	50.8%	7.4%	18 560 €/an	805 €/m ²
Celles	143	10 km ²	14 h/km ²	44.1%	7.7%	18 800 €/an	773 €/m ²
Soula	168	11 km ²	15 h/km ²	39.3%	3.6%	22 710 €/an	1 443 €/m ²
Carla-de-Roquefort	164	9 km ²	18 h/km ²	48.8%	7.9%	21 760 €/an	973 €/m ²
Villeneuve-d'Olmes	965	5 km ²	193 h/km ²	36.1%	5.8%	19 990 €/an	926 €/m ²
Raissac	43	3 km ²	14 h/km ²	44.2%	7%	NC	NC
Sautel	123	9 km ²	14 h/km ²	46.3%	4.1%	19 090 €/an	1 195 €/m ²
L'Herm	186	14 km ²	13 h/km ²	54.3%	5.4%	21 490 €/an	1 383 €/m ²
Lieurac	181	6 km ²	30 h/km ²	51.4%	6.6%	20 050 €/an	1 318 €/m ²

bien-dans-ma-ville.fr



Vous aimez votre ville ? Notez-la !

Et faites-nous part de vos remarques constructives



Avec

BIEN dans ma **VILLE** 