



Version web

Ville de Naives-Rosières

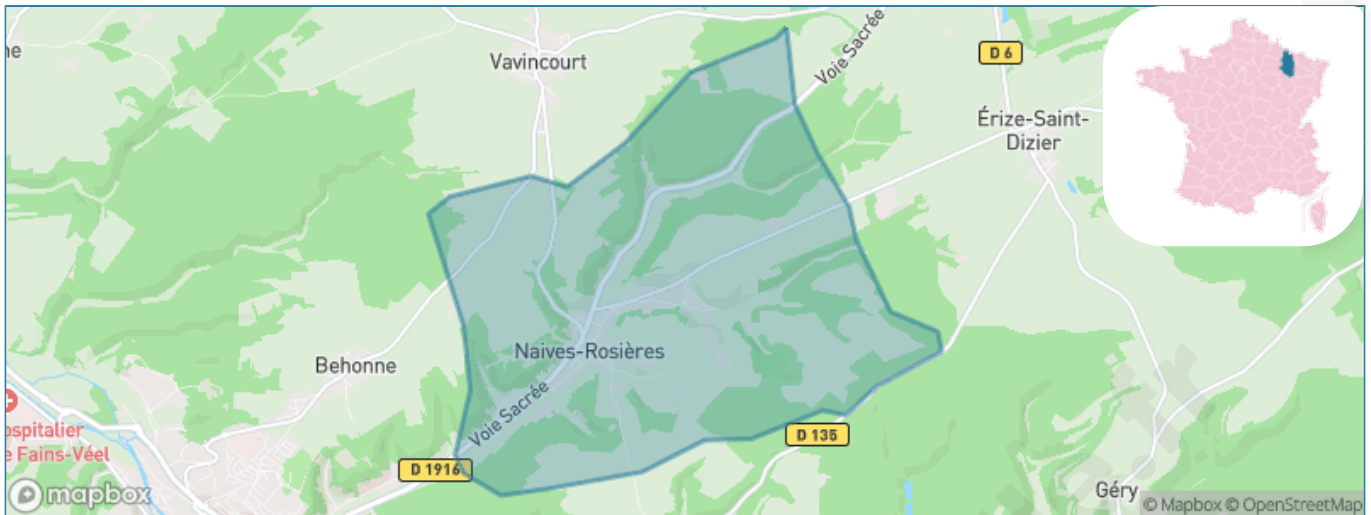
Présenté par



Sommaire

| | |
|---|----|
| Situation géographique | 3 |
| Statistiques sur la population | 4 |
| Evolution du nombre d'habitants | 4 |
| Tranche d'âge | 5 |
| 0-14 ans | 5 |
| 15-29 ans | 5 |
| 30-44 ans | 5 |
| 45-59 ans | 5 |
| 60-74 ans | 5 |
| 75-89 ans | 5 |
| 90 ans et + | 5 |
| Activité professionnelle | 5 |
| Agriculteurs | 5 |
| Artisans, Commerçants | 5 |
| Cadres et sup. | 5 |
| Professions intermédiaires | 5 |
| Employé | 5 |
| Ouvrier | 5 |
| Retraité | 5 |
| Autres | 5 |
| Niveau de diplôme | 6 |
| Sans diplôme ou CEP | 6 |
| Brevet, BEPC, DNB | 6 |
| CAP-BEP ou équivalent | 6 |
| BAC ou équivalent | 6 |
| BAC+2 | 6 |
| BAC+3 ou +4 | 6 |
| BAC+5 ou plus | 6 |
| Composition des ménages | 6 |
| Couple sans enfant | 6 |
| Couple avec enfant(s) | 6 |
| Famille monoparentale | 6 |
| Colocation / Autre | 6 |
| Personnes seules | 6 |
| Profils électoraux | 7 |
| Premier tour | 7 |
| Sécurité | 8 |
| Evolution du nombre d'infractions | 8 |
| Pour comparer | 9 |
| Services à la population | 10 |
| Commerce | 10 |
| Éducation | 10 |
| Villes autour de Naives-Rosières | 11 |

Situation géographique



i Informations clés

- **Région** : Grand Est
- **Département** : Meuse
- **Code postal** : 55000
- **Superficie** : 15 km²



Statistiques sur la population



Nombre d'habitants

809



Age moyen

46 ans



Pop active

45.5%



Taux chômage

4.7%



Pop densité

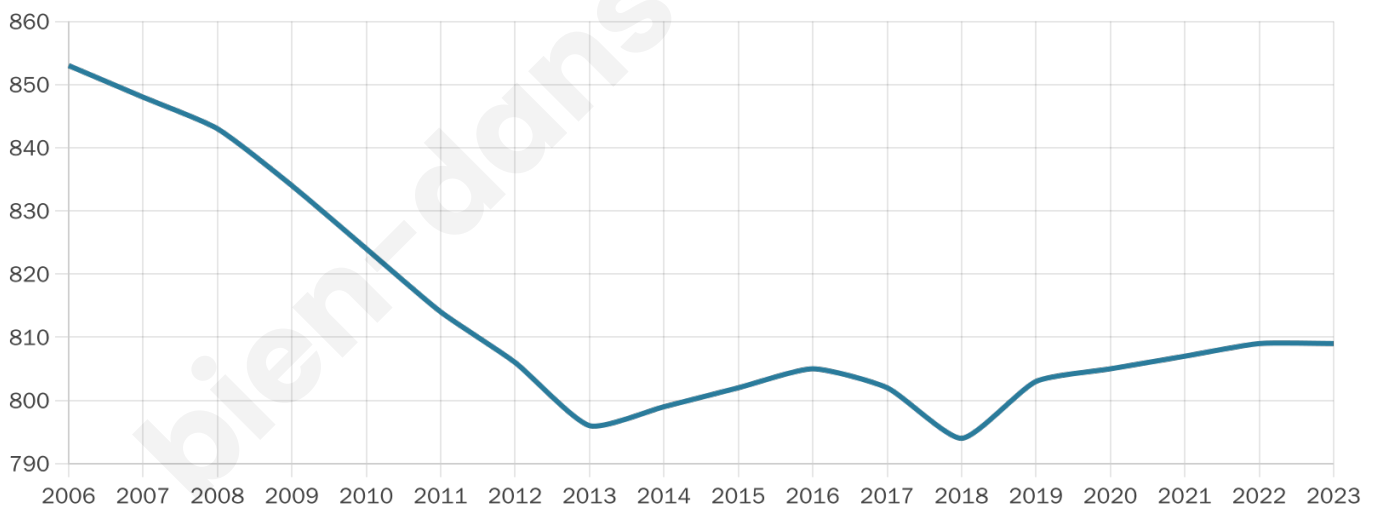
54 h/km²



Revenu moyen

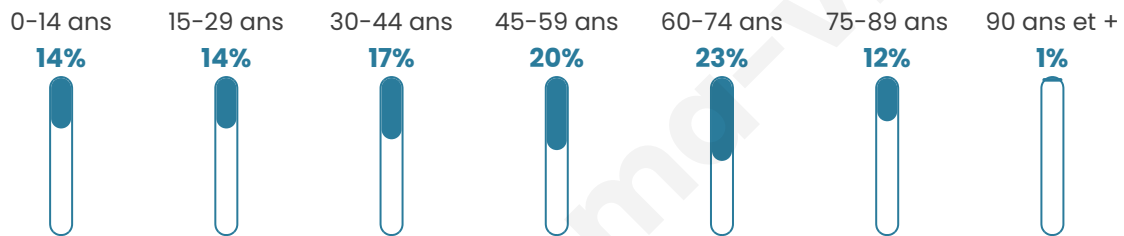
23 540 €/an

Evolution du nombre d'habitants

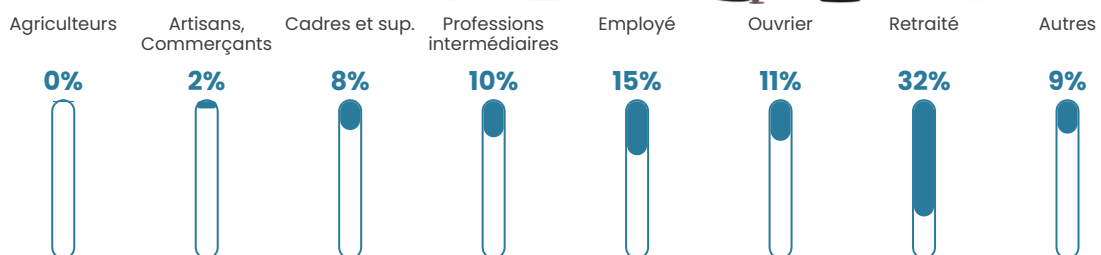


Sources : Institut national de la statistique et des études économiques (insee) selon Les dernières parutions officielles de 2024 portant sur les années 2020, 2021 et 2022.


Tranche d'âge




Activité professionnelle



Niveau de diplôme







Composition des ménages



Profils électoraux

Premier tour

| | | |
|---|---------------------------|---------|
|  | Emmanuel MACRON | 32.40 % |
|  | Marine LE PEN | 27.34 % |
|  | Jean-Luc MÉLENCHON | 11.42 % |
|  | Éric ZEMMOUR | 7.30 % |
|  | Jean LASSALLE | 4.87 % |
|  | Yannick JADOT | 4.68 % |
|  | Valérie PÉCRESE | 4.12 % |
|  | Fabien ROUSSEL | 2.81 % |
|  | Anne HIDALGO | 2.06 % |
|  | Philippe POUTOU | 1.50 % |
|  | Nicolas DUPONT- AIGNAN | 1.31 % |
|  | Nathalie ARTHAUD | 0.19 % |



660 inscrits

Participation : 83.94%

Votes blancs : 2.17%

Votes nuls : 1.44%

Second tour

| | | |
|---|--------------------|---------|
|  | Emmanuel MACRON | 55,71 % |
|  | Marine LE PEN | 44,29 % |

659 inscrits

Participation : 84.52%

Votes blancs : 7.36%

Votes nuls : 3.05%

Sécurité



Agressions physiques / sexuelles

0



Cambriolages

0



Vols / dégradations

0



Stupéfiants

0

Evolution du nombre d'infractions



Pour comparer

(en proportion du nombre d'habitants)



Sources : Bases statistiques communale, départementale et régionale de la délinquance enregistrée par la police et la gendarmerie nationales selon les dernières parutions officielles de 2025 portant sur l'année 2024 ([data.gouv](https://data.gouv.fr)).

Agressions physiques / sexuelles : Violences sexuelles, coups et blessures volontaires intrafamiliaux, coups et blessures volontaires, autres coups, blessures volontaires et vols violents sans arme.

Cambriolages : Cambriolages de logements.

Vols : Vols avec armes, vols d'accessoires sur véhicules, vols dans les véhicules, vols de véhicules, vols sans violence contre des personnes, destructions, dégradations volontaires et escroqueries.

Stupéfiants : Trafic de stupéfiants dont (AFD) et usage de stupéfiants.

Services à la population



Commerce

| | |
|--------------------|----------------------------------|
| Hypermarché | X Bar-le-Duc 4km |
| Supermarché | X Bar-le-Duc 4km |
| Superette | X Bar-le-Duc 4km |
| Boulangerie | X Vavincourt 3km |
| Boucherie | X Bar-le-Duc 5km |
| Restaurant | X Bar-le-Duc 3km |
| Garage | 1 |
| Station-service | X Bar-le-Duc 4km |
| Banque | X Bar-le-Duc 4km |
| La poste | 1 |
| Coiffeur | 1 |
| Tabac | X Bar-le-Duc 4km |
| Bars / discothèque | X Bar-le-Duc 4km |
| Bibliothèque | X Bar-le-Duc 4km |
| Cinéma | X Bar-le-Duc 5km |
| Vétérinaire | X Bar-le-Duc 4km |



Santé

| | |
|----------------------------------|--|
| Pharmacie | X Bar-le-Duc 4km |
| Hôpital | X Bar-le-Duc 4km |
| Laboratoire d'analyses médicales | X Bar-le-Duc 4km |
| Etablissement pour handicapé | X Behonne 3km |
| EHPA | X Bar-le-Duc 3km |
| Médecin | X Bar-le-Duc 4km |
| Dentiste | X Bar-le-Duc 4km |
| Chirurgien | X Bar-le-Duc 4km |
| Dermatologue | X Saint-Dizier 27km |
| Anesthésiste | X Saint-Martin-sur-le-Pré 67km |
| Gastro-entérologue | X Pont-à-Mousson 62km |
| Gynécologue | X Verdun 42km |
| Cancérologue | X Nancy 69km |
| Neurologue | X Pont-à-Mousson 63km |
| Ophtalmologue | X Bar-le-Duc 4km |
| ORL | X Saint-Dizier 24km |
| Cardiologue | X Bar-le-Duc 3km |
| Pédiatre | X Bar-le-Duc 5km |
| Pneumologue | X Verdun 42km |
| Psychologue | X Bar-le-Duc 4km |
| Radiologue | X Bar-le-Duc 4km |
| Rhumatologue | X Bar-le-Duc 4km |
| Sage-femme | X Bar-le-Duc 5km |



Éducation

| | |
|-------------------------|---|
| Crèche | X Vavincourt 3km |
| Ecole maternelle Public | X Bar-le-Duc 4km |
| Ecole maternelle Privé | X Domrémy-la-Pucelle 52km |
| Ecole primaire Public | 1 |
| Ecole primaire Privé | X Resson 3km |
| Collège Public | X Bar-le-Duc 4km |
| Collège Privé | X Bar-le-Duc 5km |
| Lycée Public | X Bar-le-Duc 4km |
| Lycée Privé | X Bar-le-Duc 5km |

Sources : Base Sirene des entreprises et de leurs établissements selon les dernières parutions officielles de 2025 portant sur l'année 2024 ([data.gouv](#)). Liste, localisation et tarifs des professionnels de santé selon les dernières parutions officielles de 2025 portant sur l'année 2024 ([opendatasoft](#)) et FINISS Extraction du Fichier des établissements selon les dernières parutions officielles de 2025 portant sur l'année 2024 ([data.gouv](#)). Adresse et géolocalisation des établissements d'enseignement du premier et second degrés selon les dernières parutions officielles de 2025 portant sur l'année 2024 ([data.education.gouv](#))

Villes autour de Naives-Rosières

| Ville | Habitants | Superficie | Pop densité | Pop active | Taux chômage | Revenu moyen | Prix immobilier |
|--------------------------------|-----------|--------------------|-----------------------|------------|--------------|--------------|------------------------|
| Vavincourt (1 avis) | 534 | 15 km ² | 36 h/km ² | 47.4% | 3.4% | 25 930 €/an | 1 167 €/m ² |
| Behonne | 595 | 9 km ² | 66 h/km ² | 37.3% | 3.4% | 25 240 €/an | 1 249 €/m ² |
| Resson | 361 | 8 km ² | 45 h/km ² | 53.7% | 4.2% | 24 900 €/an | 876 €/m ² |
| Bar-le-Duc (25 avis) | 14 607 | 23 km ² | 635 h/km ² | 43.6% | 7% | 21 150 €/an | 1 184 €/m ² |
| Érize-Saint-Dizier | 192 | 12 km ² | 16 h/km ² | 45.8% | 5.2% | 23 970 €/an | 470 €/m ² |
| Culey | 122 | 11 km ² | 11 h/km ² | 45.9% | 2.5% | 23 870 €/an | 972 €/m ² |
| Loisey | 270 | 13 km ² | 21 h/km ² | 50% | 2.2% | 23 770 €/an | 1 320 €/m ² |
| Savonnières-devant-Bar | 430 | 5 km ² | 86 h/km ² | 52.8% | 6.7% | 24 470 €/an | 865 €/m ² |
| Seigneulles | 153 | 11 km ² | 14 h/km ² | 47.1% | 0.7% | 27 270 €/an | NC |
| Géry | 50 | 4 km ² | 13 h/km ² | 42% | 6% | NC | NC |
| Rumont | 83 | 6 km ² | 14 h/km ² | 50.6% | 6% | NC | 855 €/m ² |
| Fains-Véel (1 avis) | 2 080 | 18 km ² | 116 h/km ² | 39.8% | 2.6% | 25 050 €/an | 1 386 €/m ² |
| Longeville-en-Barrois (1 avis) | 1 081 | 15 km ² | 72 h/km ² | 45.3% | 4.3% | 22 840 €/an | 1 367 €/m ² |
| Érize-la-Brûlée | 175 | 10 km ² | 18 h/km ² | 53.7% | 4% | 25 130 €/an | NC |
| Silmont | 141 | 3 km ² | 47 h/km ² | 41.1% | 3.5% | 25 340 €/an | 1 176 €/m ² |

bien-dans-ma-ville.fr



Vous aimez votre ville ? Notez-la !

Et faites-nous part de vos remarques constructives



Avec

BIEN dans
ma **VILLE** 