



Version web

Ville de Myon

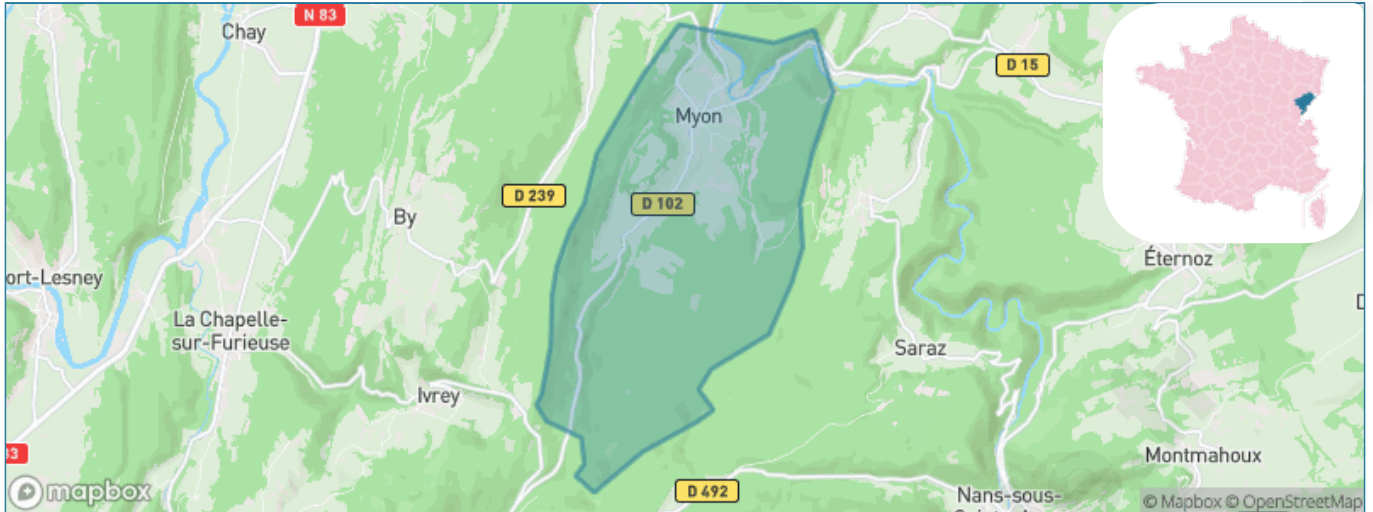
Présenté par

BIEN dans
ma **VILLE** 

Sommaire

| | |
|---|----|
| Situation géographique | 3 |
| Statistiques sur la population | 4 |
| Evolution du nombre d'habitants | 4 |
| Tranche d'âge | 5 |
| 0-14 ans | 5 |
| 15-29 ans | 5 |
| 30-44 ans | 5 |
| 45-59 ans | 5 |
| 60-74 ans | 5 |
| 75-89 ans | 5 |
| 90 ans et + | 5 |
| Activité professionnelle | 5 |
| Agriculteurs | 5 |
| Artisans, Commerçants | 5 |
| Cadres et sup. | 5 |
| Professions intermédiaires | 5 |
| Employé | 5 |
| Ouvrier | 5 |
| Retraité | 5 |
| Autres | 5 |
| Niveau de diplôme | 6 |
| Sans diplôme ou CEP | 6 |
| Brevet, BEPC, DNB | 6 |
| CAP-BEP ou équivalent | 6 |
| BAC ou équivalent | 6 |
| BAC+2 | 6 |
| BAC+3 ou +4 | 6 |
| BAC+5 ou plus | 6 |
| Composition des ménages | 6 |
| Couple sans enfant | 6 |
| Couple avec enfant(s) | 6 |
| Famille monoparentale | 6 |
| Colocation / Autre | 6 |
| Personnes seules | 6 |
| Profils électoraux | 7 |
| Premier tour | 7 |
| Sécurité | 8 |
| Evolution du nombre d'infractions | 8 |
| Pour comparer | 9 |
| Services à la population | 10 |
| Commerce | 10 |
| Éducation | 10 |
| Villes autour de Myon | 12 |

Situation géographique



i Informations clés

- **Région** : Bourgogne-Franche-Comté
- **Département** : Doubs
- **Code postal** : 25440
- **Superficie** : 16 km²

RÉGION
BOURGOGNE
FRANCHE
COMTE

Doubs
le Département

Statistiques sur la population



Nombre d'habitants

182



Age moyen

52 ans



Pop active

36.8%



Taux chômage

4.3%



Pop densité

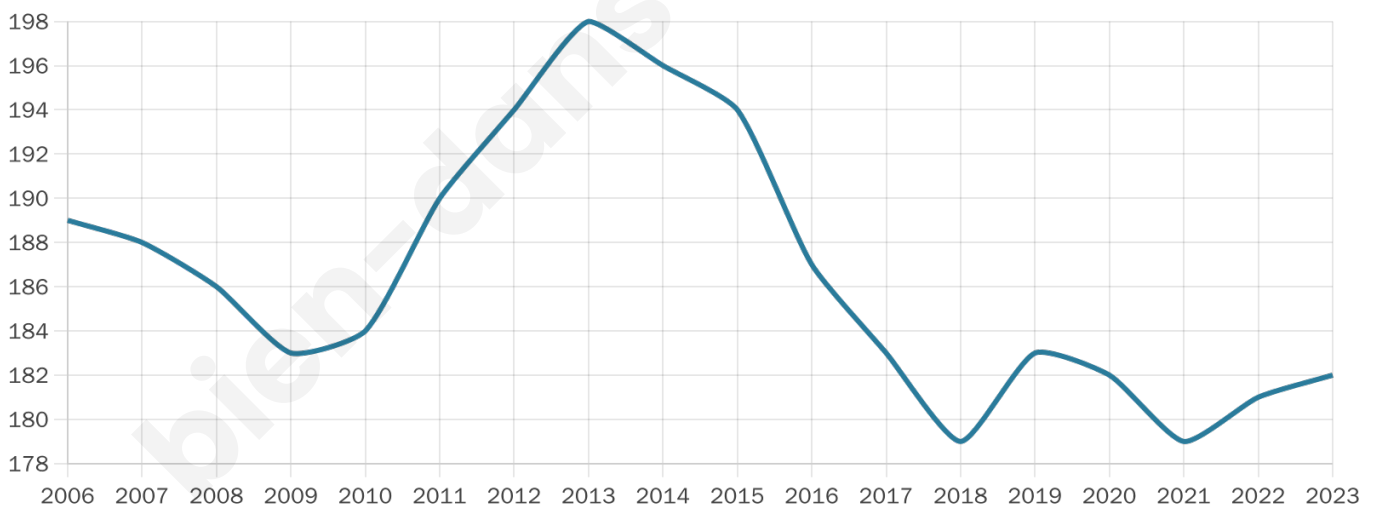
11 h/km²



Revenu moyen

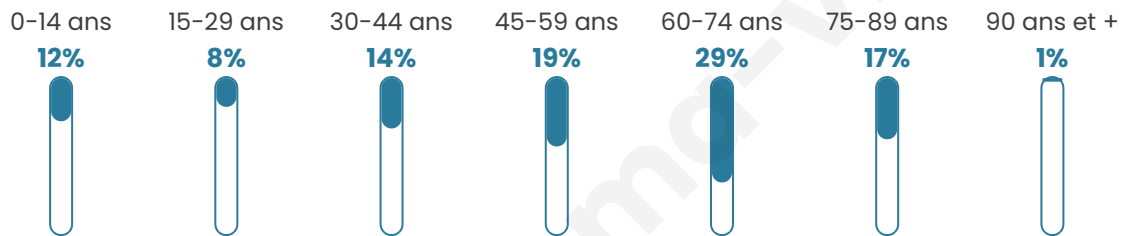
23 980 €/an

Evolution du nombre d'habitants

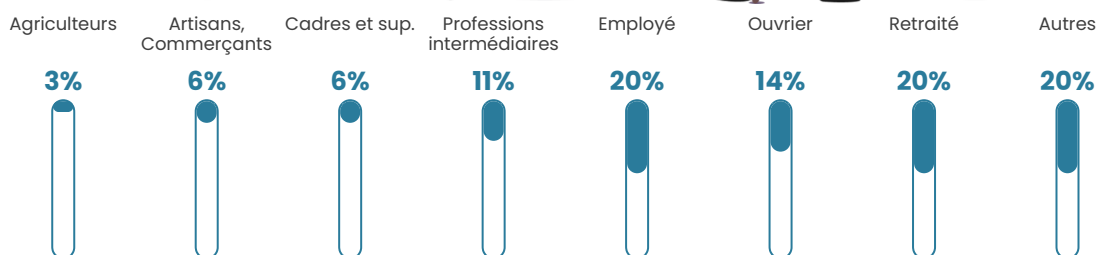


Sources : Institut national de la statistique et des études économiques (insee) selon Les dernières parutions officielles de 2024 portant sur les années 2020, 2021 et 2022.


Tranche d'âge




Activité professionnelle



Niveau de diplôme












Composition des ménages



Profils électoraux



Premier tour

| | | |
|---|---------------------------|---------|
|  | Emmanuel MACRON | 37.98 % |
|  | Jean-Luc MÉLENCHON | 21.71 % |
|  | Marine LE PEN | 13.95 % |
|  | Éric ZEMMOUR | 8.53 % |
|  | Valérie PÉCRESE | 4.65 % |
|  | Jean LASSALLE | 3.10 % |
|  | Yannick JADOT | 3.10 % |
|  | Fabien ROUSSEL | 2.33 % |
|  | Nicolas DUPONT- AIGNAN | 2.33 % |
|  | Nathalie ARTHAUD | 0.78 % |
|  | Anne HIDALGO | 0.78 % |
|  | Philippe POUTOU | 0.78 % |

165 inscrits

Participation : 80.61%
Votes blancs : 2.26%
Votes nuls : 0.75%

Second tour

| | | |
|---|--------------------|---------|
|  | Emmanuel MACRON | 66,67 % |
|  | Marine LE PEN | 33,33 % |

165 inscrits

Participation : 75.76%
Votes blancs : 7.2%
Votes nuls : 1.6%

Sécurité



Agressions physiques / sexuelles

0



Cambriolages

0



Vols / dégradations

0



Stupéfiants

0

Evolution du nombre d'infractions



Pour comparer

(en proportion du nombre d'habitants)



Sources : Bases statistiques communale, départementale et régionale de la délinquance enregistrée par la police et la gendarmerie nationales selon les dernières parutions officielles de 2025 portant sur l'année 2024 ([data.gouv](https://data.gouv.fr)).

Agressions physiques / sexuelles : Violences sexuelles, coups et blessures volontaires intrafamiliaux, coups et blessures volontaires, autres coups, blessures volontaires et vols violents sans arme.

Cambriolages : Cambriolages de logements.

Vols : Vols avec armes, vols d'accessoires sur véhicules, vols dans les véhicules, vols de véhicules, vols sans violence contre des personnes, destructions, dégradations volontaires et escroqueries.

Stupéfiants : Trafic de stupéfiants dont (AFD) et usage de stupéfiants.

Services à la population



Commerce

| | |
|--------------------|--------------------------------|
| Hypermarché | X <u>Saint-Vit</u> 21km |
| Supermarché | X <u>Salins-les-Bains</u> 9km |
| Superette | X <u>Goux-sous-Landet</u> 7km |
| Boulangerie | 1 |
| Boucherie | X <u>Malans</u> 8km |
| Restaurant | 1 |
| Garage | X <u>Rennes-sur-Loue</u> 6km |
| Station-service | X <u>Salins-les-Bains</u> 8km |
| Banque | X <u>Salins-les-Bains</u> 10km |
| La poste | X <u>Salins-les-Bains</u> 9km |
| Coiffeur | X <u>Brères</u> 7km |
| Tabac | X <u>Salins-les-Bains</u> 10km |
| Bars / discothèque | X <u>Salins-les-Bains</u> 10km |
| Bibliothèque | X <u>Salins-les-Bains</u> 10km |
| Cinéma | X <u>Byans-sur-Doubs</u> 13km |
| Vétérinaire | X <u>Mesmay</u> 8km |



Santé

| | |
|----------------------------------|--------------------------------|
| Pharmacie | X <u>Salins-les-Bains</u> 9km |
| Hôpital | X <u>Salins-les-Bains</u> 9km |
| Laboratoire d'analyses médicales | X <u>Salins-les-Bains</u> 10km |
| Etablissement pour handicapé | X <u>Pointvillers</u> 5km |
| EHPA | X <u>Salins-les-Bains</u> 10km |
| Médecin | 1 |
| Dentiste | X <u>Salins-les-Bains</u> 9km |
| Chirurgien | X <u>Salins-les-Bains</u> 9km |
| Dermatologue | X <u>Ornans</u> 19km |
| Anesthésiste | X <u>Salins-les-Bains</u> 9km |
| Gastro-entérologue | X <u>Salins-les-Bains</u> 9km |
| Gynécologue | X <u>Besançon</u> 22km |
| Cancérologue | X <u>Chalon-sur-Saône</u> 85km |
| Neurologue | X <u>Besançon</u> 23km |
| Ophtalmologue | X <u>Salins-les-Bains</u> 9km |
| ORL | X <u>Salins-les-Bains</u> 9km |
| Cardiologue | X <u>Arbois</u> 18km |
| Pédiatre | X <u>Besançon</u> 22km |
| Pneumologue | X <u>Besançon</u> 22km |
| Psychologue | X <u>Ornans</u> 18km |
| Radiologue | X <u>Besançon</u> 22km |
| Rhumatologue | X <u>Quingey</u> 10km |
| Sage-femme | X <u>Arc-et-Senans</u> 11km |



Éducation

| | |
|-------------------------|---------------------------------|
| Crèche | X <u>Ronchoux</u> 5km |
| Ecole maternelle Public | X <u>Salins-les-Bains</u> 9km |
| Ecole maternelle Privé | X <u>Divonne-les-Bains</u> 75km |
| Ecole primaire Public | 1 |
| Ecole primaire Privé | X <u>Salins-les-Bains</u> 10km |
| Collège Public | X <u>Salins-les-Bains</u> 8km |
| Collège Privé | X <u>Salins-les-Bains</u> 10km |

Lycée Public

X [Salins-les-Bains](#)
8km

Lycée Privé

X [Mouchard](#) 11km

Sources : Base Sirene des entreprises et de leurs établissements selon les dernières parutions officielles de 2025 portant sur l'année 2024 ([data.gouv](#)). Liste, localisation et tarifs des professionnels de santé selon les dernières parutions officielles de 2025 portant sur l'année 2024 ([opendatasoft](#)) et FINESS Extraction du Fichier des établissements selon les dernières parutions officielles de 2025 portant sur l'année 2024 ([data.gouv](#)). Adresse et géolocalisation des établissements d'enseignement du premier et second degrés selon les dernières parutions officielles de 2025 portant sur l'année 2024 ([data.education.gouv](#))

bien-dans-ma-ville.fr

Villes autour de Myon

| Ville | Habitants | Superficie | Pop densité | Pop active | Taux chômage | Revenu moyen | Prix immobilier |
|--------------------------|-----------|-------------------|----------------------|------------|--------------|--------------|------------------------|
| Bartherans | 60 | 5 km ² | 12 h/km ² | 38.3% | 5% | NC | NC |
| By | 79 | 7 km ² | 11 h/km ² | 46.8% | 5.1% | NC | NC |
| Échay | 113 | 5 km ² | 23 h/km ² | 47.8% | 2.7% | 22 400 €/an | NC |
| Saraz | 20 | 6 km ² | 3 h/km ² | 55% | 5% | NC | NC |
| Ronchaux | 103 | 5 km ² | 21 h/km ² | 37.9% | 2.9% | NC | 1 106 €/m ² |
| Ivrey | 63 | 6 km ² | 11 h/km ² | 49.2% | 4.8% | NC | 440 €/m ² |
| Cussey-sur-Lison | 68 | 8 km ² | 9 h/km ² | 55.9% | 1.5% | NC | NC |
| Samson | 74 | 2 km ² | 37 h/km ² | 44.6% | 0% | NC | NC |
| Paroy | 116 | 4 km ² | 29 h/km ² | 43.1% | 2.6% | 24 470 €/an | NC |
| Chay | 194 | 6 km ² | 32 h/km ² | 55.7% | 4.6% | 23 250 €/an | 625 €/m ² |
| La Chapelle-sur-Furieuse | 295 | 9 km ² | 33 h/km ² | 48.5% | 5.1% | 23 820 €/an | 1 591 €/m ² |
| Saizenay | 101 | 4 km ² | 25 h/km ² | 48.5% | 1% | NC | 1 224 €/m ² |
| Pointvillers | 251 | 6 km ² | 42 h/km ² | 48.2% | 4% | 24 890 €/an | 1 565 €/m ² |
| Lizine | 87 | 7 km ² | 12 h/km ² | 43.7% | 3.4% | NC | 753 €/m ² |
| Nans-sous-Sainte-Anne | 167 | 8 km ² | 21 h/km ² | 44.9% | 5.4% | 22 490 €/an | 3 006 €/m ² |

bien-dans-ma-ville.fr



Vous aimez votre ville ? Notez-la !

Et faites-nous part de vos remarques constructives



Avec

BIEN dans ma **VILLE** 