



Version web

Ville de Murles

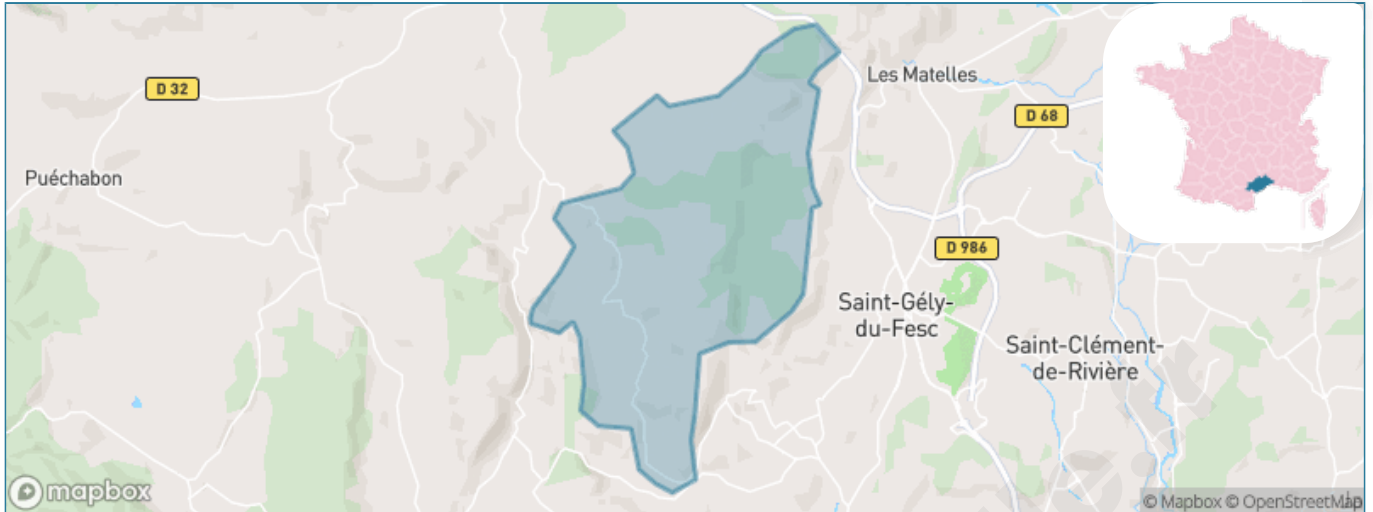
Présenté par

BIEN dans
ma **VILLE** 

Sommaire

Situation géographique	3
Statistiques sur la population	4
Evolution du nombre d'habitants	4
Tranche d'âge	5
0-14 ans	5
15-29 ans	5
30-44 ans	5
45-59 ans	5
60-74 ans	5
75-89 ans	5
90 ans et +	5
Activité professionnelle	5
Agriculteurs	5
Artisans, Commerçants	5
Cadres et sup.	5
Professions intermédiaires	5
Employé	5
Ouvrier	5
Retraité	5
Autres	5
Niveau de diplôme	6
Sans diplôme ou CEP	6
Brevet, BEPC, DNB	6
CAP-BEP ou équivalent	6
BAC ou équivalent	6
BAC+2	6
BAC+3 ou +4	6
BAC+5 ou plus	6
Composition des ménages	6
Couple sans enfant	6
Couple avec enfant(s)	6
Famille monoparentale	6
Colocation / Autre	6
Personnes seules	6
Profils électoraux	7
Premier tour	7
Sécurité	8
Evolution du nombre d'infractions	8
Pour comparer	9
Services à la population	10
Commerce	10
Éducation	10
Villes autour de Murles	12

Situation géographique



i Informations clés

- **Région** : Occitanie
- **Département** : Hérault
- **Code postal** : 34980
- **Superficie** : 24 km²



Statistiques sur la population



Nombre d'habitants

353



Age moyen

43 ans



Pop active

43.6%



Taux chômage

7.8%



Pop densité

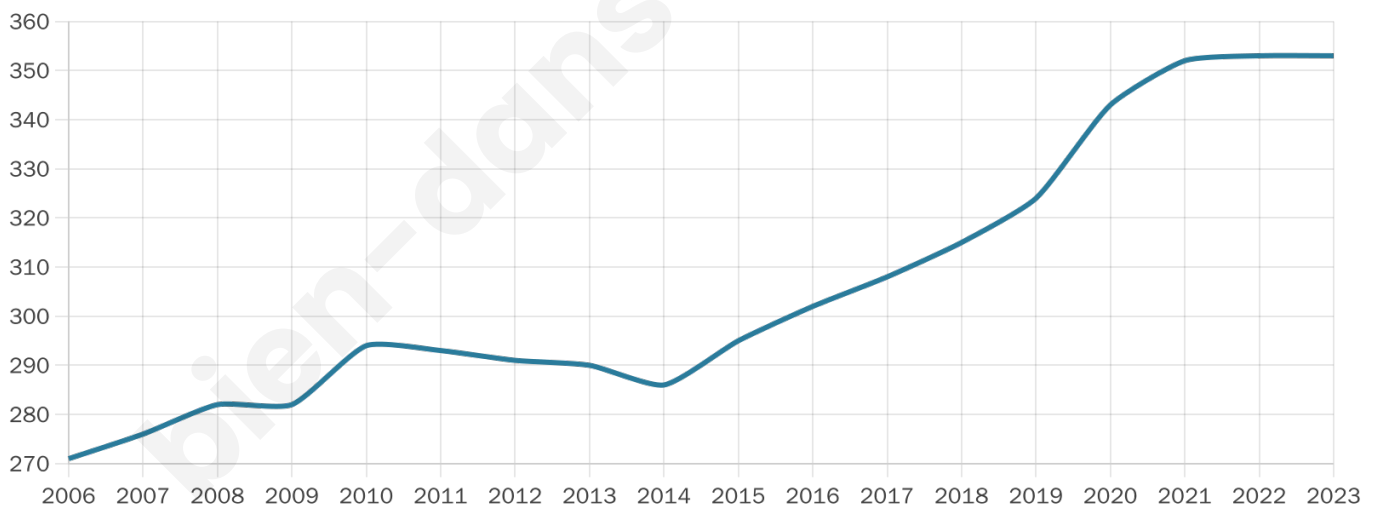
15 h/km²



Revenu moyen

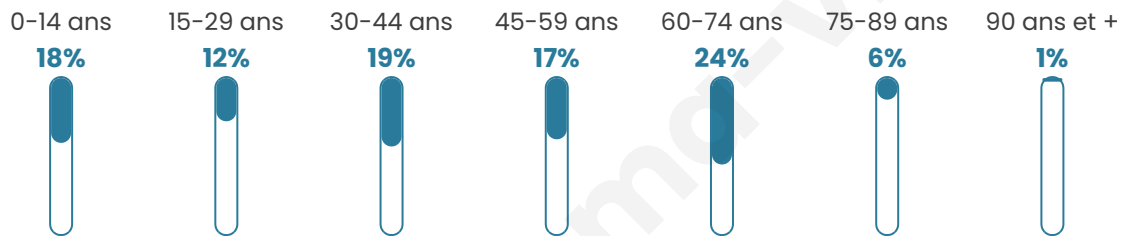
28 130 €/an

Evolution du nombre d'habitants

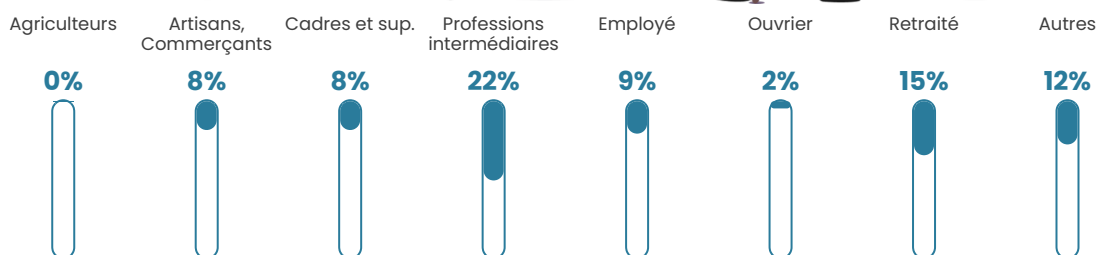


Sources : Institut national de la statistique et des études économiques (insee) selon Les dernières parutions officielles de 2024 portant sur les années 2020, 2021 et 2022.


Tranche d'âge




Activité professionnelle



Niveau de diplôme




Composition des ménages





Profils électoraux

Premier tour

	Emmanuel MACRON	25.49 %
	Marine LE PEN	23.14 %
	Jean-Luc MÉLENCHON	18.04 %
	Yannick JADOT	7.06 %
	Éric ZEMMOUR	6.67 %
	Valérie PÉCRESSE	6.27 %
	Anne HIDALGO	4.31 %
	Jean LASSALLE	3.53 %
	Nicolas DUPONT- AIGNAN	2.75 %
	Fabien ROUSSEL	1.96 %
	Philippe POUTOU	0.78 %
	Nathalie ARTHAUD	0.00 %

Second tour

	Emmanuel MACRON	56,31 %
	Marine LE PEN	43,69 %

307 inscrits

Participation : 83.06%

Votes blancs : 10.98%

Votes nuls : 1.96%

307 inscrits

Participation : 84.69%

Votes blancs : 1.54%

Votes nuls : 0.38%

Sécurité



Agressions physiques / sexuelles

0



Cambriolages

0



Vols / dégradations

0



Stupéfiants

0

Evolution du nombre d'infractions



Pour comparer

(en proportion du nombre d'habitants)



Sources : Bases statistiques communale, départementale et régionale de la délinquance enregistrée par la police et la gendarmerie nationales selon les dernières parutions officielles de 2025 portant sur l'année 2024 ([data.gouv](https://data.gouv.fr)).

Agressions physiques / sexuelles : Violences sexuelles, coups et blessures volontaires intrafamiliaux, coups et blessures volontaires, autres coups, blessures volontaires et vols violents sans arme.

Cambriolages : Cambriolages de logements.

Vols : Vols avec armes, vols d'accessoires sur véhicules, vols dans les véhicules, vols de véhicules, vols sans violence contre des personnes, destructions, dégradations volontaires et escroqueries.

Stupéfiants : Trafic de stupéfiants dont (AFD) et usage de stupéfiants.

Services à la population



Commerce

Hypermarché	X <u>Saint-Gély-du-Fesc</u> 4km
Supermarché	X <u>Saint-Gély-du-Fesc</u> 3km
Superette	X <u>Saint-Gély-du-Fesc</u> 3km
Boulangerie	X <u>Combaillaux</u> 1km
Boucherie	X <u>Bergerac</u> 3km
Restaurant	X <u>Combaillaux</u> 1km
Garage	X <u>Combaillaux</u> 1km
Station-service	X <u>Saint-Gély-du-Fesc</u> 3km
Banque	X <u>Saint-Gély-du-Fesc</u> 3km
La poste	X <u>Combaillaux</u> 1km
Coiffeur	X <u>Combaillaux</u> 2km
Tabac	X <u>Saint-Gély-du-Fesc</u> 3km
Bars / discothèque	X <u>Saint-Gély-du-Fesc</u> 4km
Bibliothèque	X <u>Grabels</u> 5km
Cinéma	X <u>Saint-Gély-du-Fesc</u> 3km
Vétérinaire	X <u>Saint-Gély-du-Fesc</u> 3km



Santé

Pharmacie	X <u>Saint-Gély-du-Fesc</u> 3km
Hôpital	X <u>Vailhauquès</u> 4km
Laboratoire d'analyses médicales	X <u>Saint-Gély-du-Fesc</u> 4km
Etablissement pour handicapé	X <u>Grabels</u> 5km
EHPA	X <u>Saint-Gély-du-Fesc</u> 3km
Médecin	X <u>Combaillaux</u> 2km
Dentiste	X <u>Saint-Gély-du-Fesc</u> 3km
Chirurgien	X <u>Saint-Gély-du-Fesc</u> 4km
Dermatologue	X <u>Saint-Gély-du-Fesc</u> 3km
Anesthésiste	X <u>Montpellier</u> 9km
Gastro-entérologue	X <u>Saint-Gély-du-Fesc</u> 3km
Gynécologue	X <u>Saint-Gély-du-Fesc</u> 4km
Cancérologue	X <u>Castelnau-le-Lez</u> 11km
Neurologue	X <u>Montferrier-sur-Lez</u> 8km
Ophthalmologue	X <u>Saint-Gély-du-Fesc</u> 4km
ORL	X <u>Montpellier</u> 7km
Cardiologue	X <u>Saint-Gély-du-Fesc</u> 3km
Pédiatre	X <u>Saint-Gély-du-Fesc</u> 4km
Pneumologue	X <u>Montferrier-sur-Lez</u> 8km
Psychologue	X <u>Saint-Gély-du-Fesc</u> 3km
Radiologue	X <u>Montpellier</u> 7km
Rhumatologue	X <u>Saint-Gély-du-Fesc</u> 4km
Sage-femme	X <u>Saint-Gély-du-Fesc</u> 4km



Éducation

Crèche	X <u>Combaillaux</u> 1km
Ecole maternelle Public	X <u>Combaillaux</u> 1km
Ecole maternelle Privé	X <u>Frontignan</u> 26km
Ecole primaire Public	X <u>Combaillaux</u> 1km
Ecole primaire Privé	X <u>Saint-Clément-de-Rivière</u> 6km
Collège Public	X <u>Saint-Gély-du-Fesc</u> 3km
Collège Privé	X <u>Saint-Clément-de-Rivière</u> 6km
Lycée Public	X <u>Saint-Clément-de-Rivière</u> 6km

Lycée Privé

X Montpellier 7km

Sources : Base Sirene des entreprises et de leurs établissements selon les dernières parutions officielles de 2025 portant sur l'année 2024 ([data.gouv](#)). Liste, localisation et tarifs des professionnels de santé selon les dernières parutions officielles de 2025 portant sur l'année 2024 ([opendatasoft](#)) et FINESS Extraction du Fichier des établissements selon les dernières parutions officielles de 2025 portant sur l'année 2024 ([data.gouv](#)). Adresse et géolocalisation des établissements d'enseignement du premier et second degrés selon les dernières parutions officielles de 2025 portant sur l'année 2024 ([data.education.gouv](#))

bien-dans-ma-ville.fr

Villes autour de Murles

Ville	Habitants	Superficie	Pop densité	Pop active	Taux chômage	Revenu moyen	Prix immobilier
Combaillaux (1 avis)	2 001	9 km ²	222 h/km ²	46.6%	3%	29 020 €/an	2 938 €/m ²
Saint-Gély-du-Fesc (12 avis)	10 472	16 km ²	655 h/km ²	45.1%	3.8%	29 940 €/an	3 516 €/m ²
Grabels (11 avis)	9 092	16 km ²	568 h/km ²	49%	5.5%	24 100 €/an	2 917 €/m ²
Vailhauquès	2 722	16 km ²	170 h/km ²	46.7%	3.2%	27 230 €/an	2 882 €/m ²
Les Matelles	2 068	16 km ²	129 h/km ²	45.4%	2.6%	28 150 €/an	2 786 €/m ²
Saint-Clément-de-Rivière (2 avis)	5 218	12 km ²	435 h/km ²	37.2%	4.9%	34 870 €/an	3 533 €/m ²
Montarnaud (1 avis)	4 208	27 km ²	156 h/km ²	46.7%	4%	24 730 €/an	2 970 €/m ²
Montferrier-sur-Lez (5 avis)	4 135	7 km ²	591 h/km ²	42.5%	4.1%	33 630 €/an	3 287 €/m ²
Argeliers (1 avis)	1 002	50 km ²	20 h/km ²	47.2%	4.5%	26 320 €/an	2 632 €/m ²
Saint-Georges-d'Orques (7 avis)	5 676	9 km ²	631 h/km ²	47.1%	6%	25 520 €/an	2 963 €/m ²
Juvignac (22 avis)	14 055	10 km ²	1 406 h/km ²	43.7%	6%	23 130 €/an	3 002 €/m ²
Murviel-lès-Montpellier	2 075	10 km ²	208 h/km ²	46.9%	3.7%	25 830 €/an	2 531 €/m ²
Prades-le-Lez (6 avis)	6 184	8 km ²	773 h/km ²	49.6%	3.7%	26 410 €/an	3 235 €/m ²
Viols-en-Laval	231	16 km ²	14 h/km ²	42.4%	4.3%	26 290 €/an	2 945 €/m ²
Saint-Jean-de-Cuculles	531	9 km ²	59 h/km ²	47.3%	3.8%	29 770 €/an	3 585 €/m ²

bien-dans-ma-ville.fr



Vous aimez votre ville ? Notez-la !

Et faites-nous part de vos remarques constructives



Avec

BIEN dans ma **VILLE** 